

## ส่วนที่ ๑

### สภาพทั่วไปและข้อมูลพื้นฐานขององค์การบริหารส่วนตำบลสิงห์

#### (๑)ด้านกายภาพ

##### ประวัติองค์การบริหารส่วนตำบลสิงห์

ตำบลสิงห์มีประวัติทางชุมชนเป็นระยะเวลาช้านานก่อนสมัยประวัติศาสตร์จากการขุดพบโครงกระดูกที่ริมฝั่งแม่น้ำแควน้อยปรากฏว่าอยู่ในช่วงของอารยธรรมบ้านเก่า และภายในอุทยานประวัติศาสตร์เมืองสิงห์ เป็นที่ตั้งโบราณสถานที่สำคัญ คืออุทยานประวัติศาสตร์เมืองสิงห์ แสดงถึงความเจริญรุ่งเรืองของชุมชนไม่น้อยกว่า ๑,๐๐๐ ปี โดยมีแหล่งพื้นที่สำคัญทางประวัติศาสตร์ และอารยธรรม ๒ แห่ง ได้แก่ อุทยานประวัติศาสตร์เมืองสิงห์ และแหล่งโบราณเมืองครุฑ ในยุครัตนโกสินทร์ตอนต้น เมืองสิงห์ยังจารึกว่าให้เป็นเมืองหน้าด่านในการป้องกันชายแดนไทยพม่าต่อมา ในรัชกาลที่ ๕ เมืองสิงห์ ได้ถูกยุบจากเมืองหน้าด่านเป็นตำบลขึ้นกับอำเภอไทรโยค ตามการเปลี่ยนแปลงการปกครองเป็นมณฑลในขณะนั้น ตำบลสิงห์นั้นมีพื้นที่กว้างใหญ่ติดชายแดนพม่าที่หมู่ที่ ๒ บ้านบ้องตี้และหมู่ที่ ๓ บ้านศรีมงคล จึงแยกไปตั้งเป็นตำบลใหม่เป็นตำบลบ้องตี้และตำบลศรีมงคล ทำให้ตำบลสิงห์มีขนาดเล็กและแบ่งเขต การปกครองใหม่ เป็น ๖ หมู่บ้านอย่างในปัจจุบัน มาตั้งแต่เมื่อปี พ.ศ. ๒๕๑๗ เป็นต้นมา

องค์การบริหารส่วนตำบลสิงห์ จัดตั้งตามพระราชบัญญัติสภาพตำบลและองค์การบริหารส่วนตำบล พ.ศ. ๒๕๓๗ มาตรา ๔๐ และมาตรา ๔๑ และตามประกาศกระทรวงมหาดไทย เรื่อง จัดตั้งองค์การบริหารส่วนตำบล โดยให้มีการจัดตั้งสภาพตำบลที่มีรายได้โดยไม่รวมเงินอุดหนุนในปีงบประมาณ พ.ศ. ๒๕๓๖ ถึงปี พ.ศ. ๒๕๓๘ เฉลี่ยไม่ต่ำกว่าปีละ ๑๕๐,๐๐๐ บาท

สภาพตำบลสิงห์ อำเภอไทรโยค จังหวัดกาญจนบุรี จึงได้รับการยกฐานะเป็นองค์การบริหารส่วนตำบลสิงห์ ตามประกาศกระทรวงมหาดไทย เรื่อง การจัดตั้งองค์การบริหารส่วนตำบล ลงวันที่วันที่ ๑๙ มกราคม พ.ศ. ๒๕๓๙ เลือกลงตั้งครั้งแรกเมื่อวันที่ ๑๙ เมษายน ๒๕๕๓ องค์การบริหารส่วนตำบลสิงห์ ได้รับการยกฐานะจากองค์การบริหารส่วนตำบลขนาดเล็ก เป็น องค์การบริหารส่วนตำบลสิงห์ ขนาดกลาง ในการประชุมคณะกรรมการพนักงานส่วนตำบลจังหวัดกาญจนบุรี ครั้งที่ ๑ / ๒๕๕๑ เมื่อวันที่ ๑๑ ธันวาคม ๒๕๕๑ และประกาศเป็นองค์การบริหารส่วนตำบล ขนาดกลาง เมื่อวันที่ ๑๙ มกราคม ๒๕๕๒

##### ๑.๑ ที่ตั้งและอาณาเขต

ตำบลสิงห์ อำเภอไทรโยค จังหวัดกาญจนบุรี ตั้งอยู่ทางทิศตะวันออกเฉียงใต้ของอำเภอไทรโยค ห่างจากที่ว่าการอำเภอไทรโยค ประมาณ ๒๒ กิโลเมตร และห่างจากจังหวัดกาญจนบุรี ประมาณ ๔๒ กิโลเมตร โดยมีอาณาเขตดังนี้

|             |        |   |
|-------------|--------|---|
| ทิศเหนือ    | ติดกับ | ตำบลวังด้ง อำเภอเมือง, ตำบลลุ่มสุม อำเภอไทรโยค จังหวัดกาญจนบุรี |
| ทิศใต้      | ติดกับ | ตำบลบ้านเก่า อำเภอเมือง จังหวัดกาญจนบุรี                        |
| ทิศตะวันออก | ติดกับ | ตำบลบ้านเก่า ตำบลวังด้ง ตำบลลาดหญ้า อำเภอเมือง จังหวัดกาญจนบุรี |
| ทิศตะวันตก  | ติดกับ | ตำบลศรีมงคล อำเภอไทรโยค จังหวัดกาญจนบุรี                        |



## ๑.๒ ลักษณะภูมิประเทศ

ตำบลสิงห์มีลักษณะภูมิประเทศของตำบลสิงห์ส่วนใหญ่เป็นที่ราบเชิงเขา บางส่วนเป็นที่ราบลุ่มติดแม่น้ำ ด้านทิศตะวันตกจดแม่น้ำแควน้อยและเป็นอาณาเขตของตำบลพื้นที่ลาดเอียงเทจากทิศตะวันออกไปทิศตะวันตกลงสู่แม่น้ำแควน้อย ตำบลสิงห์อยู่ในเขตหวงห้ามทางทหาร ตามพรก. ๒๔๘๑ ทั้งตำบลต่อมาเมื่อปี พ.ศ. ๒๕๑๗ ทหารยกให้ สปก.นำมาออกเอกสารสิทธิ์ สปก.๔ - ๐๑ บางส่วน และบางส่วนมีเอกสารสิทธิ์เป็น นส.๓, นส.๓ ก. ที่เหลือมีเพียงใบเสียภาษี ภบท.๕ เพียงอย่างเดียว

## ๑.๓ ลักษณะภูมิอากาศ

สภาพอากาศร้อนในฤดูแล้งที่ยาวนาน ฤดูฝนจะเริ่มประมาณเดือนพฤษภาคม - ตุลาคม ของแต่ละปี ฝนไม่ต้องตกตามฤดูกาล มีแหล่งกักเก็บน้ำธรรมชาติเพื่อการเกษตร เช่น ฝาย สระ

## ๑.๔ ลักษณะของดิน

ดินมีลักษณะร่วนสีดําในเขตรากลุ่มแม่น้ำรวนสีแดงในเขตรากลุ่มเชิงเขามีความอุดมสมบูรณ์ปานกลาง

## (๒)ด้านการเมืองการปกครอง

### ๒.๑ เขตการปกครอง

จำนวน ๖ หมู่บ้าน คือพื้นที่เต็มทั้งหมู่บ้าน ได้แก่ หมู่ที่ ๑ บ้านปากกิโล, หมู่ที่ ๒ บ้านวังสิงห์, หมู่ที่ ๓ บ้านหนองปลาไหล, หมู่ที่ ๔ บ้านหนองปรือ, หมู่ที่ ๕ บ้านพุไม้แดง และหมู่ที่ ๖ บ้านท่าตาเสือ ตำบลสิงห์ อำเภอไทรโยค จังหวัดกาญจนบุรี มีเนื้อที่ทั้งหมด ๘๗ ตารางกิโลเมตร หรือประมาณ ๕๔, ๓๗๕ ไร่

### ๒.๒ การเลือกตั้ง

แบ่งเขตการเลือกตั้ง เป็น ๖ เขตการเลือกตั้ง มีจำนวนผู้มีสิทธิเลือกตั้งผู้บริหารท้องถิ่น และสมาชิกสภาท้องถิ่น ครั้งล่าสุด จำนวน ๔,๑๓๔ คน เมื่อวันที่ ๒๐ ธันวาคม ๒๕๖๓ (อบจ.)

### ๒.๓ ประชากร

#### ๑) ข้อมูลเกี่ยวกับจำนวนประชากร

องค์การบริหารส่วนตำบลสิงห์ มีหมู่บ้านจำนวน ๖ หมู่บ้าน มีจำนวน ย้อนหลัง ๕ ปี ดังนี้

#### ตารางแสดงจำนวนประชากรตำบลสิงห์

|                  | ปี ๒๕๖๐ | ปี ๒๕๖๑ | ปี ๒๕๖๒ | ปี ๒๕๖๓ | ปี ๒๕๖๔ |
|------------------|---------|---------|---------|---------|---------|
| ประชากรชาย(คน)   | ๒,๔๔๔   | ๒,๕๕๒   | ๒,๖๑๘   | ๒,๖๖๑   | ๒,๖๖๐   |
| ประชากรหญิง(คน)  | ๒,๔๑๕   | ๒,๕๒๗   | ๒,๕๖๘   | ๒,๖๐๓   | ๒,๖๐๕   |
| รวมประชากร(คน)   | ๔,๘๕๙   | ๕,๐๗๙   | ๕,๑๘๖   | ๕,๒๖๔   | ๕,๒๖๕   |
| ครัวเรือน (หลัง) | ๒,๒๐๓   | ๒,๒๑๕   | ๒,๒๒๓   | ๒,๒๓๕   | ๒,๒๔๒   |

ที่มา : สำนักทะเบียนอำเภอไทรโยค ณ เดือนพฤษภาคม ๒๕๖๔

๒) ช่วงอายุและจำนวนประชากร

| ช่วงอายุ (ปี)     | ชาย | หญิง | รวม |
|-------------------|-----|------|-----|
| อายุน้อยกว่า ๑ ปี | ๒๕  | ๒๒   | ๔๗  |
| อายุ ๑ ปี         | ๒๑  | ๒๕   | ๔๖  |
| อายุ ๒ ปี         | ๒๑  | ๒๓   | ๔๔  |
| อายุ ๓ ปี         | ๒๕  | ๒๐   | ๔๕  |
| อายุ ๔ ปี         | ๒๗  | ๑๗   | ๔๔  |
| อายุ ๕ ปี         | ๓๔  | ๒๒   | ๕๖  |
| อายุ ๖ ปี         | ๒๗  | ๒๗   | ๕๔  |
| อายุ ๗ ปี         | ๓๑  | ๒๔   | ๕๕  |
| อายุ ๘ ปี         | ๓๒  | ๒๙   | ๖๑  |
| อายุ ๙ ปี         | ๓๗  | ๓๓   | ๗๐  |
| อายุ ๑๐ ปี        | ๓๒  | ๒๙   | ๖๑  |
| อายุ ๑๑ ปี        | ๒๘  | ๒๖   | ๕๔  |
| อายุ ๑๒ ปี        | ๓๓  | ๒๗   | ๖๐  |
| อายุ ๑๓ ปี        | ๓๕  | ๓๐   | ๖๕  |
| อายุ ๑๔ ปี        | ๒๙  | ๓๓   | ๖๒  |
| อายุ ๑๕ ปี        | ๒๗  | ๓๐   | ๕๗  |
| อายุ ๑๖ ปี        | ๔๔  | ๓๒   | ๗๖  |
| อายุ ๑๗ ปี        | ๓๔  | ๒๖   | ๖๐  |
| อายุ ๑๘ ปี        | ๓๕  | ๒๙   | ๖๔  |
| อายุ ๑๙ ปี        | ๒๕  | ๒๘   | ๕๓  |
| อายุ ๒๐ ปี        | ๒๘  | ๒๙   | ๕๗  |
| อายุ ๒๑ ปี        | ๓๖  | ๔๐   | ๗๖  |
| อายุ ๒๒ ปี        | ๓๓  | ๒๕   | ๕๘  |
| อายุ ๒๓ ปี        | ๔๒  | ๓๓   | ๗๕  |
| อายุ ๒๔ ปี        | ๔๕  | ๓๔   | ๗๙  |
| อายุ ๒๕ ปี        | ๓๔  | ๓๓   | ๖๗  |
| อายุ ๒๖ ปี        | ๓๖  | ๓๘   | ๗๔  |
| อายุ ๒๗ ปี        | ๔๕  | ๕๓   | ๙๘  |
| อายุ ๒๘ ปี        | ๓๘  | ๔๗   | ๘๕  |
| อายุ ๒๙ ปี        | ๔๙  | ๔๙   | ๙๘  |
| อายุ ๓๐ ปี        | ๕๔  | ๓๒   | ๘๖  |
| อายุ ๓๑ ปี        | ๓๕  | ๒๘   | ๖๓  |
| อายุ ๓๒ ปี        | ๔๘  | ๓๗   | ๘๕  |
| อายุ ๓๓ ปี        | ๓๖  | ๓๐   | ๖๖  |

| ช่วงอายุ (ปี) | ชาย | หญิง | รวม |
|---------------|-----|------|-----|
| อายุ ๓๔ ปี    | ๓๔  | ๓๓   | ๖๗  |
| อายุ ๓๕ ปี    | ๒๗  | ๔๒   | ๖๙  |
| อายุ ๓๖ ปี    | ๓๗  | ๔๒   | ๗๙  |
| อายุ ๓๗ ปี    | ๓๕  | ๓๔   | ๖๙  |
| อายุ ๓๘ ปี    | ๕๕  | ๓๒   | ๘๗  |
| อายุ ๓๙ ปี    | ๔๘  | ๕๒   | ๑๐๐ |
| อายุ ๔๐ ปี    | ๓๔  | ๓๒   | ๖๖  |
| อายุ ๔๑ ปี    | ๔๕  | ๓๘   | ๘๓  |
| อายุ ๔๒ ปี    | ๔๘  | ๓๖   | ๘๔  |
| อายุ ๔๓ ปี    | ๖๑  | ๓๔   | ๙๕  |
| อายุ ๔๔ ปี    | ๔๒  | ๔๓   | ๘๕  |
| อายุ ๔๕ ปี    | ๔๓  | ๔๗   | ๙๐  |
| อายุ ๔๖ ปี    | ๓๖  | ๔๘   | ๘๔  |
| อายุ ๔๗ ปี    | ๕๑  | ๔๔   | ๙๕  |
| อายุ ๔๘ ปี    | ๔๔  | ๔๓   | ๘๗  |
| อายุ ๔๙ ปี    | ๓๕  | ๔๖   | ๘๑  |
| อายุ ๕๐ ปี    | ๔๕  | ๕๓   | ๙๘  |
| อายุ ๕๑ ปี    | ๔๗  | ๔๒   | ๘๙  |
| อายุ ๕๒ ปี    | ๔๑  | ๕๔   | ๙๕  |
| อายุ ๕๓ ปี    | ๔๓  | ๕๒   | ๙๕  |
| อายุ ๕๔ ปี    | ๓๓  | ๕๗   | ๙๐  |
| อายุ ๕๕ ปี    | ๕๒  | ๓๖   | ๘๘  |
| อายุ ๕๖ ปี    | ๖๐  | ๔๕   | ๑๐๕ |
| อายุ ๕๗ ปี    | ๒๙  | ๔๔   | ๗๓  |
| อายุ ๕๘ ปี    | ๓๑  | ๓๒   | ๖๓  |
| อายุ ๕๙ ปี    | ๔๘  | ๔๐   | ๘๘  |
| อายุ ๖๐ ปี    | ๒๖  | ๒๖   | ๕๒  |
| อายุ ๖๑ ปี    | ๓๒  | ๓๖   | ๖๘  |
| อายุ ๖๒ ปี    | ๒๙  | ๒๘   | ๕๗  |
| อายุ ๖๓ ปี    | ๒๘  | ๒๘   | ๕๖  |
| อายุ ๖๔ ปี    | ๒๒  | ๓๐   | ๕๒  |
| อายุ ๖๕ ปี    | ๒๓  | ๒๔   | ๔๗  |
| อายุ ๖๖ ปี    | ๓๖  | ๒๗   | ๖๓  |
| อายุ ๖๗ ปี    | ๑๖  | ๒๐   | ๓๖  |
| อายุ ๖๘ ปี    | ๒๓  | ๒๒   | ๔๕  |
| อายุ ๖๙ ปี    | ๑๐  | ๒๑   | ๓๑  |
| อายุ ๗๐ ปี    | ๑๖  | ๒๙   | ๔๕  |

| ช่วงอายุ (ปี)      | ชาย          | หญิง         | รวม          |
|--------------------|--------------|--------------|--------------|
| อายุ ๗๑ ปี         | ๑๔           | ๑๘           | ๓๒           |
| อายุ ๗๒ ปี         | ๑๓           | ๑๘           | ๓๑           |
| อายุ ๗๓ ปี         | ๑๒           | ๑๕           | ๒๗           |
| อายุ ๗๔ ปี         | ๕            | ๑๑           | ๑๖           |
| อายุ ๗๕ ปี         | ๑๐           | ๙            | ๑๙           |
| อายุ ๗๖ ปี         | ๔            | ๙            | ๑๓           |
| อายุ ๗๗ ปี         | ๑๑           | ๗            | ๑๘           |
| อายุ ๗๘ ปี         | ๕            | ๑๒           | ๑๗           |
| อายุ ๗๙ ปี         | ๙            | ๑๑           | ๒๐           |
| อายุ ๘๐ ปี         | ๕            | ๕            | ๑๐           |
| อายุ ๘๑ ปี         | ๖            | ๒            | ๘            |
| อายุ ๘๒ ปี         | ๖            | ๑๑           | ๑๗           |
| อายุ ๘๓ ปี         | ๖            | ๑๑           | ๑๗           |
| อายุ ๘๔ ปี         | ๙            | ๕            | ๑๔           |
| อายุ ๘๕ ปี         | ๕            | ๖            | ๑๑           |
| อายุ ๘๖ ปี         | ๕            | ๕            | ๑๐           |
| อายุ ๘๗ ปี         | ๔            | ๖            | ๑๐           |
| อายุ ๘๘ ปี         | ๓            | ๔            | ๗            |
| อายุ ๘๙ ปี         | ๓            | ๖            | ๙            |
| อายุ ๙๐ ปี         | ๑            | ๔            | ๕            |
| อายุ ๙๑ ปี         | ๑            | ๒            | ๓            |
| อายุ ๙๒ ปี         | ๐            | ๑            | ๑            |
| อายุ ๙๓ ปี         | ๐            | ๐            | ๐            |
| อายุ ๙๔ ปี         | ๑            | ๑            | ๒            |
| อายุ ๙๕ ปี         | ๐            | ๐            | ๐            |
| อายุ ๙๖ ปี         | ๐            | ๐            | ๐            |
| อายุ ๙๗ ปี         | ๑            | ๐            | ๑            |
| อายุ ๙๘ ปี         | ๐            | ๐            | ๐            |
| อายุ ๙๙ ปี         | ๐            | ๐            | ๐            |
| อายุ ๑๐๐ ปี        | ๐            | ๐            | ๐            |
| อายุมากกว่า ๑๐๐ ปี | ๐            | ๑            | ๑            |
| <b>รวม</b>         | <b>๒,๖๖๐</b> | <b>๒,๖๐๕</b> | <b>๕,๒๖๕</b> |

## (๔)สภาพสังคม

### ๑.การศึกษา

#### ๑ โรงเรียนประถมศึกษา มี ๓ แห่ง คือ

- โรงเรียนวัดปากกิเลน
- โรงเรียนบ้านหนองปรือ
- โรงเรียนบ้านท่าตาเสือ

#### ๒ โรงเรียนประถมศึกษาขยายโอกาส ๑ แห่ง

- โรงเรียนบ้านวังสิงห์

### ตารางแสดงจำนวนนักเรียนในแต่ละโรงเรียน

| โรงเรียน              | จำนวนนักเรียนในแต่ละระดับชั้นระดับชั้น (คน) |             |             |     |     |     |     |     |     |     |     |     |     |
|-----------------------|---|-------------|-------------|-----|-----|-----|-----|-----|-----|-----|-----|-----|-----|
|                       | อนุบาล<br>๑                                 | อนุบาล<br>๒ | อนุบาล<br>๓ | ป.๑ | ป.๒ | ป.๓ | ป.๔ | ป.๕ | ป.๖ | ม.๑ | ม.๒ | ม.๓ | รวม |
| โรงเรียนบ้านวังสิงห์  | -   | ๒๒          | ๓๓          | ๓๔  | ๒๒  | ๓๕  | ๓๙  | ๓๒  | ๓๐  | ๔๖  | ๓๕  | ๒๙  | ๓๕๗ |
| โรงเรียนวัดปากกิเลน   | -   | ๑๑          | ๑๐          | ๑๓  | ๑๒  | ๑๒  | ๖   | ๑๕  | ๑๒  | -   | -   | -   | ๙๑  |
| โรงเรียนบ้านหนองปรือ  | -   | ๘           | ๒           | ๕   | ๗   | ๖   | ๘   | ๑๑  | ๕   | -   | -   | -   | ๕๒  |
| โรงเรียนบ้านท่าตาเสือ | -   | ๒           | ๕           | ๓   | ๖   | ๓   | ๒   | ๓   | ๔   | -   | -   | -   | ๒๘  |
| รวม                   | -   | ๔๓          | ๕๐          | ๕๕  | ๔๗  | ๕๖  | ๕๕  | ๖๑  | ๕๑  | ๔๖  | ๓๕  | ๒๙  | ๕๒๘ |

ที่มา : ข้อมูลจากโรงเรียนในตำบลสิงห์ ณ เดือนมิถุนายน ๒๕๖๔

เมื่อนักเรียนจบจากในระดับประถมศึกษา จะเข้าศึกษาต่อในระดับมัธยมศึกษาโรงเรียนไตรโยคณีกาญจนวิทยาคุณ,โรงเรียนองค์การบริหารส่วนจังหวัดกาญจนบุรี ๑ (บ้านแก้ววิทยา) และมีบางส่วนเข้าศึกษาต่อในเขตอำเภอเมืองกาญจนบุรี จังหวัดกาญจนบุรี

### ศูนย์พัฒนาเด็กเล็ก ๒ แห่ง

- ศูนย์พัฒนาเด็กเล็กบ้านปากกิเลน ตั้งอยู่ที่ ๑ ตำบลสิงห์ อำเภอไทรโยค จังหวัดกาญจนบุรี
- ศูนย์พัฒนาเด็กเล็กบ้านวังสิงห์ ตั้งอยู่ที่ ๒ ตำบลสิงห์ อำเภอไทรโยค จังหวัดกาญจนบุรี

### ตารางแสดงจำนวนเด็กเล็กในศูนย์พัฒนาเด็กเล็ก

| ชื่อศูนย์        | จำนวนเด็กอายุ ๒ - ๕ ปี |      |     |
|------------------|------------------------|------|-----|
|                  | ชาย                    | หญิง | รวม |
| ศพด.บ้านปากกิเลน | ๒๐                     | ๒๑   | ๔๐  |
| ศพด.บ้านวังสิงห์ | ๒๕                     | ๒๖   | ๕๑  |
| รวม              | ๔๕                     | ๔๗   | ๙๑  |

ที่มา : ศูนย์พัฒนาเด็กเล็ก ณ เดือนมิถุนายน ๒๕๖๔

## ๒.สาธารณสุข

โรงพยาบาลส่งเสริมสุขภาพตำบลบ้านท่ากิเลน มีเจ้าหน้าที่ ๕ คน ตั้งอยู่ที่หมู่ ๑ บ้านปากกิเลน ตำบลสิงห์ อำเภอไทรโยค จังหวัดกาญจนบุรี

- อาสาสมัครสาธารณสุขประจำหมู่บ้าน (อสม.) จำนวน ๕๖ คน
- กองทุนหลักประกันสุขภาพตำบลสิงห์ ได้ดำเนินการในปีงบประมาณพ.ศ.๒๕๖๔ เป็นเงิน ๒๓๕,๓๕๐ บาท ถึงปัจจุบัน

## ๓.อาชญากรรม

๓.๑ สถานีตำรวจ (ป้อมประจำหมู่บ้าน) ๒ แห่ง ดังนี้

- จุดสกัดเมืองสิงห์ หมู่ ๑ บ้านปากกิเลน
- ป้อมปากกิเลน หมู่ ๕ พุไม้แดง

๓.๒ ความพร้อมขององค์การบริหารส่วนตำบลสิงห์

- ศูนย์อาสาสมัครป้องกันภัยฝ่ายพลเรือน จำนวน ๑ แห่ง
- สมาชิกเจ้าหน้าที่อาสาสมัครป้องกันภัยฝ่ายพลเรือน ๑ กลุ่ม จำนวน ๔๓ คน
- รถบรรทุกน้ำดับเพลิง จำนวน ๑ คัน
- รถพยาบาลฉุกเฉิน จำนวน ๑ คัน

### อุปกรณ์ช่วยเหลือสาธารณภัยต่างๆ

- ชุดดับเพลิงกลางแจ้ง จำนวน ๕ ชุด
- สายดับเพลิง จำนวน ๖ เส้น
- หัวฉีดดับเพลิง จำนวน ๒ ตัว
- -ข้อแยก ขนาด ๑.๕ นิ้ว จำนวน ๑ ตัว
- กรวยจราจร จำนวน ๒๑ อัน
- ไฟสัญญาณจราจร จำนวน ๑ ชุด
- เสื้อชูชีพ จำนวน ๑๕ ตัว
- อุปกรณ์เตือนภัย (ไซเลนมือหมุน) จำนวน ๑ ตัว

## ๔.การสังคมสงเคราะห์

| ลำดับ | รายการ                           | จำนวนรับเบี้ยยังชีพ<br>(คน) | จำนวนเงิน<br>(บาท) | หมายเหตุ |
|-------|----------------------------------|-----------------------------|--------------------|----------|
| ๑     | เบี้ยยังชีพผู้สูงอายุ            | 840                         |                    |          |
|       | อายุ ๖๐-๖๙ ปี                    | 493                         | 3,549,600          |          |
|       | อายุ ๗๐-๗๙ ปี                    | 225                         | 1,890,000          |          |
|       | อายุ ๘๐-๘๙ ปี                    | 99                          | 950,400            |          |
|       | อายุ ๙๐ ปี ขึ้นไป                | 23                          | 156,000            |          |
| ๒     | เบี้ยยังชีพผู้พิการ              |                             |                    |          |
|       | ผู้พิการอายุต่ำกว่า ๑๘ ปี        | 13                          | 156,000            |          |
|       | ผู้พิการอายุตั้งแต่ ๑๘ ปี ขึ้นไป | 153                         | 1,468,800          |          |
| ๓     | เบี้ยยังชีพผู้ป่วยเอดส์          | 18                          | 108,000            |          |

ข้อมูล : ณ เดือนสิงหาคม ๒๕๖๔



## กองทุนสวัสดิการชุมชนตำบลสิงห์

ตามนโยบายการบริหารงานขององค์การบริหารส่วนตำบลสิงห์ ด้านการสร้างความเข้มแข็งของชุมชน ส่งเสริมให้ชุมชนพึ่งพาตัวเองรู้จักวางแผนบริหารจัดการ แก้ไขปัญหาต่างๆในชุมชน โดยสมาชิกชุมชนช่วยกันเอง รวมทั้งให้รู้จักประหยัด มีวัฒนธรรมในการออมเงิน เพื่อตอบสนองพระราชดำริของพระบาทสมเด็จพระเจ้าอยู่หัวในเรื่องเศรษฐกิจพอเพียง จึงได้จัดตั้งกองทุนสวัสดิการชุมชนขึ้นในตำบลสิงห์ เริ่มดำเนินการตั้งแต่ปี ๒๕๕๕ โดยมีเป้าหมายระดมทุนเข้ากองทุนรายละ ๑ บาท ต่อ วัน เพื่อช่วยสมาชิกด้านสวัสดิการต่างๆ แก่สมาชิกในชุมชนด้วยตนเอง ตามหลักเกณฑ์ที่สมาชิกให้ความเห็นชอบผ่านคณะกรรมการดำเนินการกองทุน

ในปัจจุบัน ณ มิถุนายน พ.ศ.๒๕๖๔ กองทุนสวัสดิการชุมชนตำบลสิงห์ มีสมาชิก ๖๗๙ คน และมีทุนในกองทุน จำนวน ๑,๔๕๒,๓๓๑.๖๑ บาท

### (๕) ระบบบริการพื้นฐาน

#### ๑.การคมนาคมขนส่ง (ทางบก,ทางน้ำ,ทางราง ฯลฯ)

- ๑.๑ ทางรถยนต์ มีถนนติดต่อกับจังหวัด อำเภอก จำนวน ๒ เส้นทาง คือ
  - ทางหลวงแผ่นดินลาดยางสาย ๓๒๓ (กาญจนบุรี – ทองผาภูมิ)
  - ถนนลาดยางเชื่อมระหว่างหมู่บ้านและตำบล สายลุ่มลุ่ม - บ้านเก่า ระยะทาง ๑๗ กิโลเมตร
  - ถนนลาดยางเชื่อมระหว่างหมู่บ้านและตำบล สายวังสิงห์ - ยางโทนระยะทาง ๗ กิโลเมตร
  - ถนนในหมู่บ้านส่วนใหญ่ เป็นถนนลูกรังเกรด บด อัดแน่น มีถนนคอนกรีตและลาดยางในเขตชุมชนทุกหมู่บ้านในพื้นที่การเกษตร เป็น ถนนลูกรัง ถนนดิน

ก. ข้อมูลถนนลาดยางและคอนกรีตเสริมเหล็กในเขตพื้นที่องค์การบริหารส่วนตำบลสิงห์

| ลำดับ<br>ที่                    | รหัสสายทาง | ชื่อสายทาง                              | ประเภทผิวจราจร  |               |                 |               |
|---------------------------------|------------|---|-----------------|---------------|-----------------|---------------|
|                                 |            |   | ลาดยาง          |               | คสล.            |               |
|                                 |            |   | ระยะทาง<br>(ม.) | กว้าง<br>(ม.) | ระยะทาง<br>(ม.) | กว้าง<br>(ม.) |
| <b>หมู่ที่ ๑ บ้านปากกิเลน</b>   |            |   |                 |               |                 |               |
| ๑.                              | กจ.๑๑๐๐-๑๐ | ปากกิเลน ช.๔ (ในโรงเรียน)               | ๓๒๐             | ๔             |                 |               |
| ๒.                              | กจ.๑๑๐๐-๑๑ | ปากกิเลน ช.๖ (บ้านนายบุญสม)             |                 |               | ๖๓๒             | ๔             |
| ๓.                              | กจ.๑๑๐๐-๑๒ | อบต.สิงห์ ช.๑ (วังสิงห์หรือสีรอร์ท)     | ๙๐๐             | ๕             |                 |               |
| ๔.                              | กจ.๑๑๐๐-๑๓ | ท่ามะกรูด ช.๒ (ช.ใสสุข)                 |                 |               | ๔๐๐             | ๔             |
| ๕.                              | กจ.๑๑๐๐-๑๕ | ท่ามะกรูด ช.๔ (สระ สปก)                 |                 |               | ๕๔๕             | ๕             |
| ๖.                              | กจ.๑๑๐๐-๑๗ | อบต.สิงห์ (บ้านหาดแหลม)                 | ๑๐๐๐            | ๕             |                 |               |
| ๗.                              | กจ.๑๑๐๐-๑๓ | ปากกิเลน (สถานีรถไฟ)                    | ๒๐๕๐            | ๖             |                 |               |
| ๘.                              | กจ.๑๑๐๐-๑๓ | ท่ามะกรูด                               | ๑๐๐๐            | ๖             | ๒๐๐             | ๖             |
| ๙.                              | กจ.๑๑๐๐-๓๙ | แยกเข้าสถานีท่ากิเลน                    | ๗๕๐             | ๗             |                 |               |
| ๑๐                              |            | บ้านหาดแหลม ช.๒ ( สมจิตร สุ่มเมา )      | ๕๘๐             | ๖             |                 |               |
| <b>หมู่ที่ ๒ บ้านวังสิงห์</b>   |            |   |                 |               |                 |               |
| ๑๑                              | กจ.๑๑๐๐-๑๖ | วังสิงห์ ช.๒ (ห้องสมุด หน้าวัดวังสิงห์) |                 |               | ๑๐๕๐            | ๖             |
| ๑๒                              | กจ.๑๑๐๐-๒๐ | เนินกรวด                                | ๓๔๐๐            | ๖             |                 |               |
| ๑๓                              | กจ.๑๑๐๐-๓๘ | แยกทางหลวง ๓๒๓-หนองปลาไหล               | ๗๔๐๐            | ๖             |                 |               |
| <b>หมู่ที่ ๓ บ้านหนองปลาไหล</b> |            |   |                 |               |                 |               |
| ๑๔                              | กจ.๑๑๐๐-๒๑ | ท่าตรง                                  | ๘๐๐             | ๖             |                 |               |
| ๑๕                              | กจ.๑๑๐๐-๒๕ | หนองปลาไหล ช.๑ (นายสายชล)               |                 |               | ๖๐๐             | ๖             |
| ๑๖                              |            | ท่าตรง ช.๑ (นายหนูน )                   |                 |               | ๑๒๐             | ๔             |
| <b>หมู่ที่ ๔ บ้านหนองปรือ</b>   |            |   |                 |               |                 |               |
| ๑๗                              | กจ.๑๑๐๐-๐๑ | บ้านหนองปรือ                            | ๒๑๐๐            | ๖             |                 |               |
| ๑๘                              | กจ.๑๑๐๐-๐๒ | บ้านเมืองสิงห์ (หลังปราสาทเมืองสิงห์)   | ๖๐๐             | ๖             | ๑๙๕๐            | ๖             |
| ๑๙                              | กจ.๑๑๐๐-๒๒ | ช่องไ้โอ                                |                 |               | ๑๓๐             | ๕             |
| ๒๐                              | กจ.๑๑๐๐-๒๙ | เมืองสิงห์ ช.๑ ( หนองหอย )              |                 |               | ๔๐๐             | ๔             |
| ๒๑                              | กจ.๑๑๐๐-๓๐ | เมืองสิงห์ ช.๓ (แม่กระบาน)              |                 |               | ๔๗๓             | ๔             |
| ๒๒                              |            | เมืองสิงห์ ช.๒ (มณี สร้อยดอกจิก)        |                 |               | ๑๙๐             | ๔             |
| <b>หมู่ที่ ๕ บ้านพุไม้แดง</b>   |            |   |                 |               |                 |               |
| ๒๓                              | กจ.๑๑๐๐-๐๓ | พุไม้แดง                                | ๗๓๐             | ๖             | ๑๘๙๐            | ๖             |
| ๒๔                              | กจ.๑๑๐๐-๓๒ | พุไม้แดง ช.๑                            |                 |               | ๑๔๐             | ๖             |
| <b>หมู่ที่ ๖ บ้านท่าตาเสือ</b>  |            |   |                 |               |                 |               |
| ๒๕                              | กจ.๑๑๐๐-๐๔ | บ้านท่าตาเสือ (วัดท่าตาเสือ)            | ๑๒๐๐            | ๖             | ๑๕๔๐            | ๖             |
| ๒๖                              | กจ.๑๑๐๐-๐๕ | เมืองครุฑ                               | ๑๖๖๐            | ๖             | ๙๐              | ๖             |
| ๒๗                              | กจ.๑๑๐๐-๓๕ | ห้วยมะไฟ ช.๑ (ผญ.หงวน)                  |                 |               | ๒๑๐             | ๖             |
| ๒๘                              | กจ.๑๑๐๐-๓๖ | ท่าตาเสือ (รางกระโดน)                   |                 |               | ๖๑๘             | ๖             |

ที่มา : ข้อมูล ณ เดือน สิงหาคม พ.ศ. ๒๕๖๔

ข. ข้อมูลถนนลูกรังและหินคลุกในเขตพื้นที่องค์การบริหารส่วนตำบลสิงห์

| ลำดับ<br>ที่                    | รหัสสายทาง  | ชื่อสายทาง                            | ประเภทผิวจราจร    |                 |                   |                 |
|---------------------------------|-------------|---------------------------------------|-------------------|-----------------|-------------------|-----------------|
|                                 |             |                                       | ลูกรัง            |                 | หินคลุก           |                 |
|                                 |             |                                       | ระยะทาง<br>( ม. ) | กว้าง<br>( ม. ) | ระยะทาง<br>( ม. ) | กว้าง<br>( ม. ) |
| <b>หมู่ที่ ๑ บ้านปากกิเลน</b>   |             |                                       |                   |                 |                   |                 |
| ๑                               | กจ.ถ.๑๐๐-๐๗ | ปากกิเลน ช.๒ (สถานีรถไฟ ช.๒ นายสมพิศ) | ๑๐๐               | ๕               | ๕๐๐               | ๕               |
| ๒                               | กจ.ถ.๑๐๐-๐๘ | ปากกิเลน ช.๑ (สถานีรถไฟ ช.๑ จำเฝ้า)   |                   |                 | ๕๐๐               | ๕               |
| ๓                               | กจ.ถ.๑๐๐-๐๙ | ปากกิเลน ช.๓ (บ้านพิมล)               | ๒๓๐               | ๓               |                   |                 |
| ๔                               | กจ.ถ.๑๐๐-๑๑ | ปากกิเลน ช.๖ (บ้านนายบุญสม)           | ๕๖๘               | ๔               |                   |                 |
| ๕                               | กจ.ถ.๑๐๐-๑๗ | อบต.สิงห์ (บ้านหาดแหลม)               | ๑๓๐๐              | ๕               |                   |                 |
| ๖                               |             | เรียบทางรถไฟ ช.๔ (นายเพียว)           | ๕๐๐               | ๔               |                   |                 |
| ๗                               |             | เรียบทางรถไฟ ช.๑ (นางน้อย)            | ๔๐๐               | ๔               |                   |                 |
| <b>หมู่ที่ ๒ บ้านวังสิงห์</b>   |             |                                       |                   |                 |                   |                 |
| ๘                               | กจ.ถ.๑๐๐-๑๕ | วังสิงห์ ช.๑ (รางกระชาย)              | ๑๑๓๐              | ๔               |                   |                 |
| ๙                               | กจ.ถ.๑๐๐-๒๓ | วังสิงห์ ช.๓ (นายบุญมา)               | ๘๐๐               | ๔               |                   |                 |
| ๑๐                              | กจ.ถ.๑๐๐-๒๔ | วังสิงห์ ช.๕ (ขี้หนองแดง นายสมพร)     |                   |                 | ๒๙๐               | ๕               |
| ๑๑                              |             | หน้า ศพด.วังสิงห์                     |                   |                 | ๘๐                | ๔               |
| <b>หมู่ที่ ๓ บ้านหนองปลาไหล</b> |             |                                       |                   |                 |                   |                 |
| ๑๒                              | กจ.ถ.๑๐๐-๒๑ | ท่าตรง                                | ๔๕๐               | ๖               | ๒๙๐               | ๖               |
| ๑๓                              | กจ.ถ.๑๐๐-๒๕ | หนองปลาไหล ช.๑ (นายสายชล)             |                   |                 | ๗๐๐               | ๖               |
| ๑๔                              | กจ.ถ.๑๐๐-๒๖ | หนองปลาไหล ช.๒ (บ้านนายนิวัฒน์)       | ๑๐๐๐              | ๔               |                   |                 |
| ๑๕                              | กจ.ถ.๑๐๐-๒๗ | หนองปลาไหล ช.๔ (นายทิ่ง)              | ๖๐๐               | ๔               |                   |                 |
| ๑๖                              | กจ.ถ.๑๐๐-๒๘ | หนองปลาไหล ช.๖ (บ้านแสวง)             |                   |                 | ๑๔๒               | ๔               |
| ๑๗                              |             | ท่าตรง ช.๑ (นายหนูน)                  |                   |                 | ๒๘๐               | ๔               |
| <b>หมู่ที่ ๔ บ้านหนองปรือ</b>   |             |                                       |                   |                 |                   |                 |
| ๑๘                              | กจ.ถ.๑๐๐-๒๒ | ช่องไอ้ไอ้                            | ๓๘๗๐              | ๕               | ๕๘๔               | ๕               |
| ๑๙                              | กจ.ถ.๑๐๐-๒๙ | เมืองสิงห์ ช.๓ (แม่กระบาน)            | ๔๒๗               | ๔               |                   |                 |
| ๒๐                              | กจ.ถ.๑๐๐-๓๑ | หนองปรือ ช.๒ (รอบศาลาประชาคม)         | ๗๐๐               | ๔               |                   |                 |
| ๒๑                              |             | สามแยกไร่ ผช.สมบัติ สมบูรณ์ผล         | ๔                 | ๑๙๕๐            |                   |                 |
| ๒๒                              |             | เมืองสิงห์ ช.๒ (มณี สร้อยดอกจิก)      |                   |                 | ๒๖๐               | ๔               |
| <b>หมู่ที่ ๕ บ้านพุไม้แดง</b>   |             |                                       |                   |                 |                   |                 |
| ๒๓                              | กจ.ถ.๑๐๐-๐๓ | พุไม้แดง                              | ๕๘๐               | ๖               |                   |                 |
| ๒๔                              | กจ.ถ.๑๐๐-๓๒ | พุไม้แดง ช.๑                          | ๑๑๐               | ๔               |                   |                 |
| ๒๕                              | กจ.ถ.๑๐๐-๓๓ | หนองยิงเสือ                           | ๖๕๕               | ๕               |                   |                 |
| ๒๖                              | กจ.ถ.๑๐๐-๓๔ | พุไม้แดงช.๒                           | ๒๒๕๐              | ๔               |                   |                 |
| ๒๗                              |             | กจ.๐๕๒๐๑๑                             | ๗๔๑               | ๔               |                   |                 |
| ๒๘                              |             | กจ.๐๕๒๐๑๒                             | ๓๘๘               | ๔               |                   |                 |
| ๒๙                              |             | กจ.๐๕๒๐๑๓                             | ๗๗๕               | ๔               |                   |                 |
| ๓๐                              |             | กจ.๐๕๒๐๑๔                             | ๒๐๒               | ๔               |                   |                 |
| ๓๑                              |             | กจ.๐๕๒๐๑๕                             | ๑๓๑๐              | ๔               |                   |                 |
| ๓๒                              |             | กจ.๐๕๒๐๑๖                             | ๒๕๑               | ๔               |                   |                 |



๑.๒ ทางรถไฟ มีรถไฟสายธนบุรี - น้ำตก(สายสันติภาพ) ผ่านตำบลสิงห์ จำนวน ๓ สถานี คือ สถานีท่าตาเสือ, สถานีบ้านท่ากิเลน, สถานีบ้านวังสิงห์ ส่งเสริมด้านการท่องเที่ยวเป็นอย่างดี การเดินทางประชาชนจะเดินทางเข้ามาเมือง และอำเภอโดยใช้ทางหลวงแผ่นดินสาย ๓๒๓ กาญจนบุรี - ท้องผาภูมิ, สายกาญจนบุรี - บ้านเก่า โดยรถยนต์ส่วนตัวมีรถประจำทางบริการแต่ประชาชนไม่นิยมใช้บริการประชาชนบางส่วน และนักท่องเที่ยว นิยมใช้บริการของการทางรถไฟซึ่งนับว่าสะดวกมากในการเดินทางนอกเหนือจากการเดินทางโดยรถยนต์ แต่จำกัดด้วยเที่ยวการเดินทางของการทางรถไฟแห่งประเทศไทย เส้นทางลูกรังในหมู่บ้านที่ตัดผ่านพื้นที่ทำการเกษตรจะชำรุดเสียหายในฤดูฝน ในช่วงฝนตกหนักเกิดอุทกภัยทำให้ถนนพังเสียหาย ไม่สามารถใช้เป็นเส้นทางคมนาคมได้เกือบทุกปี ทางองค์การบริหารส่วนตำบลสิงห์ ต้องเสียงบประมาณในการซ่อมแซมเป็นจำนวนมากในแต่ละปีและทางองค์การบริหารส่วนตำบลสิงห์มีงบประมาณไม่เพียงพอและภารกิจหน้าที่เป็นจำนวนมาก ที่จะมาดำเนินการก่อสร้างเป็นถนนคอนกรีตหรือลาดยางได้

## ๒.การไฟฟ้า

ตำบลสิงห์ ทุกครัวเรือนมีไฟฟ้าครบ ๑๐๐ % แต่ประสบปัญหาหระแสไฟฟ้าขัดข้องในช่วงฤดูฝน

## ๓.การประปา

มีระบบน้ำประปาทุกหมู่บ้านที่ใช้แหล่งน้ำจากแม่น้ำแควน้อย และบ่อบาดาล มีระบบกรองน้ำ และผ่านการตรวจวัดคุณภาพน้ำแล้ว ระบบประปาในความดูแลของ อบต.สิงห์ ๕ หมู่บ้าน คือ หมู่ที่ ๒ - ๖

ระบบประปาตำบลสิงห์ ใช้การบริหารจัดการระบบประปา โดยมีคณะกรรมการบริหารจัดการ เพื่อให้การดำเนินการดูแล, บำรุงรักษา, ซ่อมแซม ระบบประปาเป็นไปด้วยความรวดเร็ว เพราะหากระบบประปาอยู่ในบริหารจัดการขององค์การบริหารส่วนตำบลสิงห์ จะต้องดำเนินการภายใต้ระเบียบของทางราชการที่มีอยู่ จึงไม่สามารถบำรุงรักษา และดูแลให้ประชาชนได้อย่างทันถ่วงที

## ๔.โทรศัพท์

- ตำบลสิงห์ มีสัญญาณ เครือข่ายโทรศัพท์เคลื่อนที่(มือถือ) ครอบคลุมครบทุกหมู่บ้าน และ ครบ ทุก เครือ ข่าย (AIS / DTAC / TRUE / TOT / 3BB) และ โครงการเน็ตประชารัฐ (มีจุดปล่อยสัญญาณ wifi ภายในหมู่บ้าน ๑ จุด) ทั้ง ๖ หมู่บ้าน

## ๕.ระบบโลจิสติกส์

- ที่ทำการไปรษณีย์ย่อย ๑ แห่ง อยู่ที่ หมู่ ๑ บ้านปากกิเลน

## (๖) ด้านเศรษฐกิจ

### ๑.ด้านการเกษตร

| ชนิดพืชที่ปลูก     | พื้นที่ (ไร่) | ครัวเรือน |
|--------------------|---------------|-----------|
| มันสำปะหลัง        | ๑๒,๔๗๕        | ๕๗๘       |
| อ้อยโรงงาน         | ๑,๒๗๗         | ๖๓        |
| ยางพารา            | ๖๖๕           | ๓๙        |
| ข้าวโพดเลี้ยงสัตว์ | ๔๗๗           | ๑๖        |
| ข้าว               | ๑๗๒           | ๑๐        |
| รวม                | ๑๕,๐๖๖        | ๗๐๖       |

ที่มาข้อมูล : การขึ้นทะเบียนเกษตรกร ปี ๒๕๖๓ จากกรมส่งเสริมการเกษตร

## ๒.การปศุสัตว์

ในตำบลสิงห์ มีเกษตรกร ผู้เลี้ยงสัตว์ จำนวน ๑๑๖ ราย

| ชนิดสัตว์     | หมู่ที่ ๑ | หมู่ที่ ๒ | หมู่ที่ ๓ | หมู่ที่ ๔ | หมู่ที่ ๕ | หมู่ที่ ๖ | รวม    |
|---------------|-----------|-----------|-----------|-----------|-----------|-----------|--------|
| โคเนื้อ (ตัว) | ๗๘        | ๑๕        | ๗๐        | ๒๕        | ๑๒๕       | ๒๕๐       | ๕๖๓    |
| หมู (ตัว)     | ๘         | ๐         | ๑๖        | ๐         | ๓๘        | ๐         | ๖๒     |
| ไก่ (ตัว)     | ๑๖,๙๒๘    | ๕๑๕       | ๓๓๙       | ๕๖๓       | ๑,๙๗๓     | ๘๒๕       | ๒๑,๑๔๓ |

ที่มาข้อมูล : ปศุสัตว์อำเภอไทรโยค

## ๓.การบริการ

| รายการ   | จำนวน<br>(ราย) | หมายเหตุ |
|--|----------------|----------|
| ๑)การให้บริการข้อมูลข่าวสาร  | ๓              |          |
| ๒)การให้บริการรับเรื่องราวร้องทุกข์/รับคำร้องทั่วไป  | ๑๐             |          |
| ๓)การให้บริการรับเรื่องร้องเรียนการทุจริตของเจ้าหน้าที่  | -              |          |
| ๔)การให้บริการงานป้องกันและบรรเทาสาธารณภัย<br>(เช่น ภัยแล้ง/อุทกภัย/วาตภัย/อัคคีภัย ฯลฯ)                               | ๒๔             |          |
| ๕)การให้บริการงานพัฒนาชุมชน และสวัสดิการสังคม<br>(เช่น เบี้ยยังชีพผู้สูงอายุ/ผู้พิการ/ผู้ป่วยเอดส์/งานเด็กแรกเกิด ฯลฯ) | ๑๐๗            |          |
| ๖)การให้บริการงานจัดเก็บรายได้และการชำระภาษี<br>(เช่น ภาษีโรงเรือนและที่ดิน/ภาษีบำรุงท้องที่/ภาษีป้าย ฯลฯ)             | ๔๓๒            |          |
| ๗)การให้บริการงานด้านโยธา<br>(เช่น การขออนุญาตก่อสร้าง/ตัดแปลงอาคาร/รื้อถอน ฯลฯ)                                       | ๑๗             |          |
| ๘)การให้บริการงานการศึกษา ศาสนา และวัฒนธรรม<br>(เช่น การรับสมัครเด็กนักเรียนเพื่อเข้าเรียนใน ศพด.ในสังกัด ฯลฯ)         | ๔๕             |          |

ข้อมูล : ณ เดือนพฤษภาคม ๒๕๖๔

## ๔.การท่องเที่ยว

สถานที่ท่องเที่ยวที่สำคัญในพื้นที่

- ๑.อุทยานประวัติศาสตร์เมืองสิงห์
- ๒.แหล่งโบราณเมืองครุฑ
- ๓.ป่าชุมชนบ้านวังสิงห์

## ๕.การพาณิชย์และกลุ่มอาชีพ

ประชากรในเขตตำบลสิงห์ส่วนใหญ่ประกอบอาชีพเกษตรกรรม พอจำแนกอาชีพของราษฎรได้ดังนี้

- เกษตรกรรม ทำไร่ มันสำปะหลัง ไร่อ้อย ทำนา ข้าวโพด ยางพารา สวนผลไม้ และปลูกพืชผักสวนครัว ร้อยละ ๘๐
- สัตว์เลี้ยงร้อยละ ๗ (โค/หมู/ไก่/แพะ)
- รับจ้างทั่วไปร้อยละ ๗ (สถานบริการ / ก่อสร้าง / รับจ้างทั่วไป)
- ค้าขายร้อยละ ๓
- อื่น ๆ (รับราชการ/อาชีพส่วนตัว) ร้อยละ ๓
- ที่พักที่เปิดบริการ ๒ แห่ง ดังนี้
  ๑. ทายัน รีสอร์ท
  ๒. บ้านผาน้ำ รีสอร์ท
- ปั้มน้ำมัน ๑ แห่ง
- ลานมันสำปะหลัง ๗ แห่ง
- ร้านค้าซูปเปอร์มาเก็ต ๕ แห่ง
- เหมืองแร่โดโลไมต์ ๑ แห่ง
- โรงไฟฟ้าพลังงานแสงอาทิตย์ ๑ แห่ง
- ฟาร์มไก่ ๑ แห่ง
- ร้านค้าขายของขนาดเล็กมีอยู่โดยทั่วไปในตำบล (อาหารและของชำ)

## (๗) ศาสนา ประเพณี และวัฒนธรรม

### ๑.การนับถือศาสนา

วัด ๗ แห่ง

- วัดปากกิเลน ตั้งอยู่ที่ หมู่ ๑ บ้านปากกิเลน
- วัดสิงห์ไพบูลย์ประชาสรรค์ ตั้งอยู่ที่ หมู่ ๒ บ้านวังสิงห์
- วัดถ้ำเสือดาว ตั้งอยู่ที่ หมู่ ๒ บ้านวังสิงห์
- วัดหนองปรือ ตั้งอยู่ที่ หมู่ ๔ บ้านหนองปรือ
- วัดพุปลู ตั้งอยู่ที่ หมู่ ๕ บ้านพุไม้แดง
- วัดป่าหลวงตามหาบัวญาณสัมปันโน ตั้งอยู่ที่ หมู่ ๕ บ้านพุไม้แดง
- วัดท่าตาเสือ ตั้งอยู่ที่ หมู่ ๖ บ้านท่าตาเสือ

สำนักสงฆ์ ๓ แห่ง

- ที่พักสงฆ์สันติกาญจน์เจริญธรรม ตั้งอยู่ที่ หมู่ ๕ บ้านพุไม้แดง
- ที่พักสงฆ์ถ้ำมะฆา ตั้งอยู่ที่ หมู่ ๔ บ้านหนองปรือ
- ที่พักสงฆ์ไม่มีชื่อ ตั้งอยู่ที่ หมู่ ๕ บ้านพุไม้แดง  
(ยังไม่มีที่ตั้งชื่ออย่างเป็นทางการ)

สถานปฏิบัติธรรม ๑ แห่ง

- สถานปฏิบัติอยู่เย็นเป็นสุข ตั้งอยู่ที่ หมู่ ๑ บ้านปากกิเลน

ประชาชนทั่วไปมีความยึดมั่นในพระพุทธศาสนาเป็นอย่างมาก โดยเฉพาะวันสำคัญทาง

ศาสนาประชาชนจะเข้าวัดทำบุญกันมากในแต่ละวัด

## ๒.ประเพณี และงานประจำปี

ในตำบลสิงห์ มีการจัดงานประจำปี ที่จัดขึ้นโดยองค์การบริหารส่วนตำบลสิงห์ ดังนี้

- งานประเพณีลอยกระทง
- งานประเพณีสงกรานต์

## ๓.ภูมิปัญญาท้องถิ่น ภาษาถิ่น

ประชาชนในเขตตำบลสิงห์ ได้อนุรักษ์ภูมิปัญญาท้องถิ่น ได้แก่ รำกรองยาว ฯลฯ

## ๔.OTOP สินค้าพื้นบ้านและของที่ระลึก

สินค้าพื้นบ้านและของที่ระลึกในตำบลสิงห์

- น้ำพริกแพง หมู่ ๒ บ้านวังสิงห์

## (๘) ทรัพยากรธรรมชาติ

### ๑.น้ำ

๑.๑ แม่น้ำแควน้อยไหลผ่านตลอดแนวเขตของตำบล ด้านทิศตะวันตก ระยะทางประมาณ ๒๕ กม.

๑.๒ ลำห้วยสองพี่น้องจะไหลจากที่ราบเชิงเขา บริเวณเขาสามชั้นพื้นที่ประมาณ ๕,๐๐๐ ไร่ มีห้วยเล็กๆ ๒ ลำห้วย ไหลมาบรรจบกันบริเวณคุ้มบ้านเนินกรวด ไหลผ่านท่อลอดถนนสายกาญจนบุรี – ทองผาภูมิ บริเวณทางเข้าวัดหลวงตามหาบัวญาณสัมปันโน รวมเป็นลำห้วยเดียวที่รางกระชายลงตามลำห้วย ผ่านสะพานข้ามลำห้วยบนเส้นทางสายลุ่มสุม - บ้านเก่า ลงสู่แม่น้ำแควน้อยทางทิศตะวันตก โดยมีฝายกั้นน้ำ เพื่อเก็บน้ำไว้ใช้ในการเกษตรในฤดูแล้ง ช่วงต้นลำห้วย ๑ ฝาย ทางด้านล่างของลำห้วยยังไม่มีฝายกั้นน้ำ

๑.๓ ลำห้วยมะไฟ มีต้นกำเนิดจากเขาเมืองครุฑ ไหลลงสู่แม่น้ำแควน้อยที่หมู่ที่ ๖ บ้านท่าตาเสือ มีฝายกั้นน้ำ ๑ ฝาย อยู่ที่ปลายลำห้วยสำหรับราษฎรได้ใช้น้ำเพื่อเกษตรกรรมแต่ใช้ได้เฉพาะปลายลำห้วย เท่านั้นยังไม่เพียงพอ จึงต้องทำการก่อสร้างฝายอีก ๑ ฝายบริเวณกลางลำห้วยเพื่อให้ราษฎรได้ใช้น้ำเพื่อการเกษตรได้ตลอดทั้งปี

๑.๔ สระเก็บน้ำประจำหมู่บ้านเป็นสระเก็บน้ำสาธารณะมี ๑๔ แห่ง ดังนี้

- หมู่ ๑ จำนวน ๓ แห่ง
- หมู่ ๒ จำนวน ๑ แห่ง
- หมู่ ๓ จำนวน ๑ แห่ง
- หมู่ ๔ จำนวน ๒ แห่ง
- หมู่ ๕ จำนวน ๗ แห่ง

### เก็บน้ำได้เฉพาะในฤดูฝนเท่านั้นมีที่

- หมู่ ๑ จำนวน ๑ แห่ง ที่บ้านท่ามะกรูด
- หมู่ ๒ จำนวน ๑ แห่ง ที่บ้านชดหนองแดง
- หมู่ ๓ จำนวน ๑ แห่ง ที่บ้านหนองปลาไหล
- หมู่ ๕ จำนวน ๒ แห่ง สระเก็บน้ำชลประทาน ที่สปก. , สระเก็บน้ำพุไม้แดง

## ๒.ป่าไม้

พื้นที่ส่วนใหญ่ของตำบลสิงห์ เป็นที่ราบเชิงเขาลาดเอียงลงสู่แม่น้ำ เกษตรกรใช้พื้นที่ในการทำไร่ ได้แก่ ปลูกมันสำปะหลัง ปลูกอ้อย และพืชไร่อื่นๆ ภูเขาป่าเบญจพรรณปกคลุมโดยทั่วไป ในแถบที่ราบเชิงเขาเกือบทุกหมู่บ้านในเขตตำบล มีการจัดตั้งโครงการป่าชุมชนขึ้นที่หมู่ที่ ๒,๔,๕ พื้นที่โดยรวมประมาณ ๑,๗๐๐ ไร่



### ๓.ทรัพยากรธรรมชาติที่สำคัญของอบต.สิงห์

แร่ธาตุ ในพื้นที่ตำบลมีแร่ธาตุที่สำคัญได้แก่ ฟอสเฟส, ดีบุก, วุลแฟรม, แคลไซต์ และในปัจจุบันเริ่มมีผู้ประกอบการเข้ามาขอประทานบัตร ทำเหมืองแร่โดโลไมต์ และมีผู้ประกอบการผ่านการขอประทานบัตรมีการดำเนินการ ขุด เจาะ บดแต่ง แร่โดโลไมต์ แล้ว จำนวน ๑ ราย

### (๙). ศักยภาพในตำบล

ศักยภาพของพนักงานส่วนตำบลและลูกจ้าง

จำนวนบุคลากร จำนวน ๔๓ คน

|                            |       |       |
|----------------------------|-------|-------|
| - สำนักปลัด อบต.           | จำนวน | ๑๑ คน |
| - กองคลัง                  | จำนวน | ๔ คน  |
| - กองช่าง                  | จำนวน | ๑ คน  |
| - ลูกจ้างประจำ             |       |       |
| - ลูกจ้างประจำ อบต.        | จำนวน | ๓ คน  |
| - ลูกจ้างประจำถ่ายโอน      | จำนวน | ๑ คน  |
| - พนักงานตามภารกิจ         | จำนวน | ๑๗ คน |
| - ตำแหน่งพนักงานจ้างทั่วไป | จำนวน | ๖ คน  |

### (๑๐) คณะผู้บริหาร และสมาชิกสภาองค์การบริหารส่วนตำบลสิงห์

๑๐.๑ คณะผู้บริหาร จำนวน ๔ คน ประกอบไปด้วย

๑. นายกองค้การบริหารส่วนตำบลสิงห์ ๑ คน ซึ่งมาจากการเลือกตั้งโดยตรง
๒. รองนายกองค้การบริหารส่วนตำบลสิงห์ ๒ คน ซึ่งมาจากการแต่งตั้งจากนายกฯ
๓. เลขานุการนายกองค้การบริหารส่วนตำบลสิงห์ ๑ คน ซึ่งมาจากการแต่งตั้งจากนายกฯ

#### ข้อมูลด้านการศึกษาคณะผู้บริหาร

|                          |         |   |
|--------------------------|---------|---|
| ๑. นายสายยันต์ แสงเคลือบ | ตำแหน่ง | นายกองค้การบริหารส่วนตำบลสิงห์          |
| ๒. นายวินัย เกิดละมุล    | ตำแหน่ง | รองนายกองค้การบริหารส่วนตำบลสิงห์       |
| ๓. นายเอกรัตน์ แซ่ลี     | ตำแหน่ง | รองนายกองค้การบริหารส่วนตำบลสิงห์       |
| ๔. นางสาวเสาวนิจ ประทีป  | ตำแหน่ง | เลขานุการนายกองค้การบริหารส่วนตำบลสิงห์ |

๑๐.๒ สมาชิกสภาองค์การบริหารส่วนตำบลสิงห์ ปัจจุบันมีจำนวน ๑๐ คน ลาออก ๒ คน ดังนี้

รายชื่อสมาชิกสภา

๑. นายศักดิ์ชาย เสี่ยมไพศาล ประธานสภา (สมาชิกสภา อบต.หมู่ ๒)
๒. นายประเสริฐ กองเงิน รองประธานสภา (สมาชิกสภา อบต.หมู่ ๓)
๓. นายปรีชา เหลืองประมวล สมาชิก อบต.หมู่ ๑
๔. นายศุภชัย พุ่มปรีชา สมาชิก อบต.หมู่ ๑
๕. นายวีระชาติคิ้วเจริญพร สมาชิก อบต.หมู่ ๒
๖. นายสายชล ศรีสำลี สมาชิก อบต.หมู่ ๓ (ลาออก)
๗. นายไพรัช สิงหรา สมาชิก อบต.หมู่ ๔
๘. นางทำนอง ศรีราจันทร์ สมาชิก อบต.หมู่ ๔
๙. นายชลอ ครุทวงษ์ สมาชิก อบต.หมู่ ๕
๑๐. นายไพศาล ปิ่นวน สมาชิก อบต.หมู่ ๕
๑๑. นายสายัน เกตุแก้ว สมาชิก อบต.หมู่ ๖
๑๒. นางสุกัญญา ศรีนิล สมาชิก อบต.หมู่ ๖ (ลาออก)

โดยมี จ.อ.อัมพร ทองเหลือ ปลัดองค์การบริหารส่วนตำบลสิงห์ เป็นเลขานุการสภา

## ส่วนที่ ๒

### ยุทธศาสตร์องค์กรปกครองส่วนท้องถิ่น

#### ๑. ความสัมพันธ์ระหว่างแผนพัฒนาระดับมหภาค

##### ๑.๑ แผนยุทธศาสตร์ชาติ ๒๐ ปี

##### วิสัยทัศน์

*“ประเทศมีความมั่นคง มั่งคั่ง ยั่งยืน เป็นประเทศพัฒนาแล้ว ด้วยการพัฒนา ตามปรัชญาของเศรษฐกิจพอเพียง”*

หรือเป็นคติพจน์ประจำชาติว่า “มั่นคง มั่งคั่ง ยั่งยืน” เพื่อสนองตอบต่อผลประโยชน์แห่งชาติ อันได้แก่ การมีเอกราช อธิปไตย การดำรงอยู่อย่างมั่นคง และยั่งยืนของสถาบันหลักของชาติและประชาชนจากภัยคุกคามทุกรูปแบบ การอยู่ร่วมกันในชาติอย่างสันติสุขเป็นปึกแผ่น มีความมั่นคงทางสังคมท่ามกลางพหุสังคมและการมีเกียรติและศักดิ์ศรีของความเป็นมนุษย์ ความเจริญเติบโตของชาติ ความเป็นธรรมและความอยู่ดีมีสุขของประชาชน ความยั่งยืนของฐานทรัพยากรธรรมชาติสิ่งแวดล้อม ความมั่นคงทางพลังงานและอาหาร ความสามารถในการรักษาผลประโยชน์ของชาติภายใต้การเปลี่ยนแปลงของสภาวะแวดล้อมระหว่างประเทศ และการอยู่ร่วมกันอย่างสันติประสานสอดคล้องกันด้านความมั่นคงในประชาคมอาเซียนและประชาคมโลกอย่างมีเกียรติและศักดิ์ศรี

เป้าหมายและประเด็นการพัฒนาตามยุทธศาสตร์

##### ๑.ยุทธศาสตร์ชาติด้านความมั่นคง

มีเป้าหมายการพัฒนาที่สำคัญ คือ ประเทศชาติมั่นคง ประชาชนมีความสุข เน้นการบริหารจัดการสภาวะแวดล้อมของประเทศให้มีความมั่นคง ปลอดภัย เอกราช อธิปไตย และมีความสงบเรียบร้อยในทุกระดับ ตั้งแต่ระดับชาติ สังคม ชุมชน มุ่งเน้นการพัฒนาดคน เครื่องมือ เทคโนโลยี และระบบฐานข้อมูลขนาดใหญ่ให้มีความพร้อมสามารถรับมือกับภัยคุกคาม และภัยพิบัติได้ทุกรูปแบบ และทุกระดับความรุนแรงควบคู่ไปกับการป้องกันและแก้ไขปัญหา ด้านความมั่นคงที่มีอยู่ในปัจจุบัน และที่อาจจะเกิดขึ้นในอนาคตใช้กลไกการแก้ไขปัญหาแบบบูรณาการ ทั้งกับส่วนราชการ ภาคเอกชน ประชาสังคม และองค์กรที่ไม่ใช่รัฐ รวมถึงประเทศเพื่อนบ้าน และมิตรประเทศทั่วโลกบนพื้นฐานของหลักธรรมาภิบาล เพื่อเอื้ออำนวยประโยชน์ต่อการดำเนินการ ของยุทธศาสตร์ชาติ ด้านอื่น ๆ ให้สามารถขับเคลื่อนไปได้ตามทิศทาง และเป้าหมายที่กำหนด

##### ๑. การรักษาความสงบภายในประเทศ

๑. การพัฒนาและเสริมสร้างคนในทุกภาคส่วนให้มีความเข้มแข็ง มีความพร้อม ตระหนักในเรื่องความมั่นคง และมีส่วนร่วมในการแก้ไขปัญหา
๒. การพัฒนาและเสริมสร้างความจงรักภักดีต่อสถาบันหลักของชาติ
๓. การพัฒนาและเสริมสร้างการเมืองในระบอบประชาธิปไตยอันมี พระมหากษัตริย์ทรงเป็นประมุข ที่มีเสถียรภาพและมีธรรมาภิบาล เห็นแก่ประโยชน์ของประเทศชาติ มากกว่าประโยชน์ส่วนตน
๔. การพัฒนาและเสริมสร้างกลไกที่สามารถป้องกันและขจัดสาเหตุของประเด็น ปัญหาความมั่นคงที่สำคัญ

## ๒. การป้องกันและแก้ไขปัญหาที่มีผลกระทบต่อความมั่นคง

๑. การแก้ไขปัญหาความมั่นคงในปัจจุบัน
๒. การติดตาม ฝ้าระวัง ป้องกัน และแก้ไขปัญหาที่อาจอุบัติขึ้นใหม่
๓. การสร้างความปลอดภัยและความสันติสุขอย่างถาวรในพื้นที่จังหวัด ชายแดนภาคใต้
๔. การรักษาความมั่นคงและผลประโยชน์ทางทร พยากรธรรมชาติ และสิ่งแวดล้อมทั้งทางบกและทางทะเล

## ๓. การพัฒนาศักยภาพของประเทศให้พร้อมเผชิญภัยคุกคามที่กระทบต่อความมั่นคงของชาติ

๑. การพัฒนาระบบงานข่าวกรองแห่งชาติแบบบูรณาการอย่างมีประสิทธิภาพ
๒. การพัฒนาและฝึกพลังอำนาจแห่งชาติ กองทัพและหน่วยงานความมั่นคง รวมทั้งภาครัฐและภาคประชาชน ให้พร้อมป้องกันและรักษาอธิปไตยของประเทศ และเผชิญภัยคุกคามได้ทุกมิติทุกรูปแบบและทุกระดับ
๓. การพัฒนาระบบเตรียมพร้อมแห่งชาติและการบริหารจัดการภัยคุกคาม ให้มีประสิทธิภาพ

## ๔. การบูรณาการความร่วมมือด้านความมั่นคงกับอาเซียนและนานาชาติ รวมถึงองค์กร ภาครัฐและที่มีใช้ภาครัฐ

๑. การเสริมสร้างและรักษาดุลยภาพสภาวะแวดล้อมระหว่างประเทศ
๒. การเสริมสร้างและธำรงไว้ซึ่งสันติภาพและความมั่นคงของภูมิภาค
๓. การร่วมมือทางการพัฒนากับประเทศเพื่อนบ้าน ภูมิภาค โลก รวมถึงองค์กร ภาครัฐและที่มีใช้ภาครัฐ

## ๕. การพัฒนากลไกการบริหารจัดการความมั่นคงแบบองค์รวม

๑. การพัฒนากลไกให้พร้อมสำหรับการติดตาม ฝ้าระวัง แจ้งเตือน ป้องกัน และแก้ไขปัญหาความมั่นคงแบบองค์รวมอย่างเป็นรูปธรรม
๒. การบริหารจัดการความมั่นคงให้เอื้ออำนวยต่อการพัฒนาประเทศในมิติอื่น ๆ
๓. การพัฒนากลไกและองค์กรขับเคลื่อนยุทธศาสตร์ชาติด้านความมั่นคง

## ๒. ยุทธศาสตร์ชาติด้านการสร้างความสามารถในการแข่งขัน

มีเป้าหมายการพัฒนา ที่มุ่งเน้นการยกระดับศักยภาพของประเทศในหลากหลายมิติ บนพื้นฐานแนวคิด ๓ ประการ ได้แก่

(๑) “ต่อยอดอดีต” โดยมองกลับไปที่เราทำมาทางเศรษฐกิจ อัตลักษณ์ วัฒนธรรม ประเพณี วิถีชีวิต และจุดเด่นทางทรัพยากรธรรมชาติที่หลากหลาย รวมทั้งความได้เปรียบเชิงเปรียบเทียบของประเทศในด้านอื่น ๆ นำมาประยุกต์ผสมผสานกับเทคโนโลยีและนวัตกรรม เพื่อให้สอดคล้องกับบริบทของ เศรษฐกิจและสังคมโลกสมัยใหม่

(๒) “ปรับปัจจุบัน” เพื่อปูทางสู่อนาคต ผ่านการพัฒนาโครงสร้าง พื้นฐานของประเทศในมิติต่าง ๆ ทั้งโครงข่ายระบบคมนาคมและขนส่ง โครงสร้างพื้นฐานวิทยาศาสตร์ เทคโนโลยี และดิจิทัล และการปรับสภาพแวดล้อมให้เอื้อต่อการพัฒนาอุตสาหกรรมและบริการอนาคต และ

(๓) “สร้างคุณค่าใหม่ในอนาคต” ด้วยการเพิ่มศักยภาพของผู้ประกอบการ พัฒนาคนรุ่นใหม่ รวมถึงปรับรูปแบบธุรกิจ เพื่อตอบสนองต่อความต้องการของตลาด ผสมผสานกับยุทธศาสตร์ที่รองรับ อนาคต บนพื้นฐานของการต่อยอดอดีตและปรับปัจจุบันพร้อมทั้งการส่งเสริมและสนับสนุนจากภาครัฐ ให้ประเทศไทยสามารถสร้างฐานรายได้และการจ้างงานใหม่ขยายโอกาสทางการค้าและการลงทุน ในเวทีโลก ควบคู่ไปกับการยกระดับรายได้และการกินดีอยู่ดีรวมถึงการเพิ่มขึ้นของคนชั้นกลาง และลดความเหลื่อมล้ำของคนในประเทศได้ในคราวเดียวกัน

#### ๑. การเกษตรสร้างมูลค่า

๑. เกษตรอัตลักษณ์พื้นถิ่น
๒. เกษตรปลอดภัย
๓. เกษตรชีวภาพ
๔. เกษตรแปรรูป
๕. เกษตรอัจฉริยะ

#### ๒. อุตสาหกรรมและบริการแห่งอนาคต

๑. อุตสาหกรรมชีวภาพ
๒. อุตสาหกรรมและบริการการแพทย์ครบวงจร
๓. อุตสาหกรรมและบริการดิจิทัล ข้อมูล และปัญญาประดิษฐ์
๔. อุตสาหกรรมและบริการขนส่งและโลจิสติกส์
๕. อุตสาหกรรมความมั่นคงของประเทศ

#### ๓. สร้างความหลากหลายด้านการท่องเที่ยว

๑. ท่องเที่ยวเชิงสร้างสรรค์และวัฒนธรรม
๒. ท่องเที่ยวเชิงธุรกิจ
๓. ท่องเที่ยวเชิงสุขภาพ ความงาม และแพทย์แผนไทย
๔. ท่องเที่ยวสำราญทางน้ำ
๕. ท่องเที่ยวเชื่อมโยงภูมิภาค

#### ๔. โครงสร้างพื้นฐาน เชื่อมไทย เชื่อมโลก

๑. เชื่อมโยงโครงข่ายคมนาคมไร้รอยต่อ
๒. สร้างและพัฒนาเขตเศรษฐกิจพิเศษ
๓. เพิ่มพื้นที่และเมืองเศรษฐกิจ
๔. พัฒนาโครงสร้างพื้นฐานเทคโนโลยีสมัยใหม่
๕. รักษาและเสริมสร้างเสถียรภาพทางเศรษฐกิจมหภาค

#### ๕. พัฒนาเศรษฐกิจบนพื้นฐานผู้ประกอบการยุคใหม่

๑. สร้างผู้ประกอบการอัจฉริยะ
๒. สร้างโอกาสเข้าถึงบริการทางการเงิน
๓. สร้างโอกาสเข้าถึงตลาด
๔. สร้างโอกาสเข้าถึงข้อมูล
๕. ปรับบทบาทและโอกาสการเข้าถึงบริการภาครัฐ

### ๓.ยุทธศาสตร์ชาติด้านการพัฒนาและเสริมสร้างศักยภาพทรัพยากรมนุษย์

มีเป้าหมาย การพัฒนาที่สำคัญเพื่อพัฒนาคนในทุกมิติและในทุกช่วงวัยให้เป็นคนดี เก่ง และมีคุณภาพ โดยคนไทย มีความพร้อมทั้งกาย ใจ สติปัญญา มีพัฒนาการที่ติดรอบด้านและมีสุขภาวะที่ดีในทุกช่วงวัย มีจิตสาธารณะ รับผิดชอบต่อสังคมและผู้อื่น มัธยัสถ์ อดออม โอบอ้อมอารี มีวินัย รักษาศีลธรรม และเป็นพลเมืองดีของชาติ มีหลักคิดที่ถูกต้อง มีทักษะที่จำเป็นในศตวรรษที่ ๒๑ มีทักษะสื่อสาร ภาษาอังกฤษและภาษาที่สาม และอนุรักษ์ ภาษาท้องถิ่น มีนิสัยรักการเรียนรู้และการพัฒนาตนเอง อย่างต่อเนื่องตลอดชีวิต สู่การเป็นคนไทยที่มีทักษะสูง เป็นนวัตกรรม นักคิด ผู้ประกอบการ เกษตรกรยุคใหม่ และอื่น ๆ โดยมีสัมมาชีพตามความถนัดของตนเอง

#### ๑. การปรับเปลี่ยนค่านิยมและวัฒนธรรม

๑. การปลูกฝังค่านิยมและวัฒนธรรมผ่านการเลี้ยงดูในครอบครัว
๒. การบูรณาการเรื่องความซื่อสัตย์ วินัย คุณธรรม จริยธรรม ในการจัดการ เรียนการสอนในสถานศึกษา
๓. การสร้างความเข้มแข็งในสถาบันทางศาสนา
๔. การปลูกฝังค่านิยมและวัฒนธรรมโดยใช้ชุมชนเป็นฐาน
๕. การสร้างค่านิยมและวัฒนธรรมที่พึงประสงค์จากภาคธุรกิจ
๖. การใช้สื่อและสื่อสารมวลชนในการปลูกฝังค่านิยมและวัฒนธรรมของคนในสังคม
๗. การส่งเสริมให้คนไทยมีจิตสาธารณะและความรับผิดชอบต่อส่วนรวม

#### ๒. การพัฒนาศักยภาพคนตลอดช่วงชีวิต

๑. ช่วงการตั้งครรภ์/ปฐมวัย
๒. ช่วงวัยเรียน/วัยรุ่น
๓. ช่วงวัยแรงงาน
๔. ช่วงวัยผู้สูงอายุ

#### ๓. ปฏิรูปกระบวนการเรียนรู้ที่ตอบสนองต่อการเปลี่ยนแปลงในศตวรรษที่ ๒๑

๑. การปรับเปลี่ยนระบบการเรียนรู้ให้เอื้อต่อการพัฒนาทักษะสำหรับศตวรรษที่ ๒๑
๒. การเปลี่ยนโฉมบทบาท ‘ครู’ ให้เป็นครูยุคใหม่
๓. การเพิ่มประสิทธิภาพระบบบริหารจัดการศึกษาในทุกกระดับ ทุกประเภท
๔. การพัฒนาระบบการเรียนรู้ตลอดชีวิต
๕. การสร้างความตื่นตัวให้คนไทยตระหนักถึงบทบาท ความรับผิดชอบ และ การวางตำแหน่งของประเทศไทยในภูมิภาคเอเชียอาคเนย์และประชาคมโลก
๖. การวางพื้นฐานระบบรองรับการเรียนรู้โดยใช้ดิจิทัลแพลตฟอร์ม
๗. การสร้างระบบการศึกษาเพื่อเป็นเลิศทางวิชาการระดับนานาชาติ

#### ๔. การตระหนักถึงพหุปัญญาของมนุษย์ที่หลากหลาย

๑. การพัฒนาและส่งเสริมพหุปัญญาผ่านครอบครัว ระบบสถานศึกษา สภาพแวดล้อม รวมทั้งสื่อ
๒. การสร้างเส้นทางอาชีพ สภาพแวดล้อมการทำงาน และระบบสนับสนุน ที่เหมาะสมสำหรับผู้มีความสามารถพิเศษผ่านกลไกต่าง ๆ
๓. การดึงดูดกลุ่มผู้เชี่ยวชาญต่างชาติและคนไทยที่มีความสามารถ ในต่างประเทศให้มาสร้างและพัฒนาเทคโนโลยีและนวัตกรรมให้กับประเทศ

## ๕. การเสริมสร้างให้คนไทยมีสุขภาวะที่ดี

๑. การสร้างความรอบรู้ด้านสุขภาวะ
๒. การป้องกันและควบคุมปัจจัยเสี่ยงที่คุกคามสุขภาวะ
๓. การสร้างสภาพแวดล้อมที่เอื้อต่อการมีสุขภาวะที่ดี
๔. การพัฒนาระบบบริการสุขภาพที่ทันสมัยสนับสนุนการสร้างสุขภาวะที่ดี
๕. การส่งเสริมให้ชุมชนเป็นฐานในการสร้างสุขภาวะที่ดีในทุกพื้นที่

## ๖. การสร้างสภาพแวดล้อมที่เอื้อต่อการพัฒนาและเสริมสร้างศักยภาพทรัพยากรมนุษย์

๑. การสร้างความอยู่ดีมีสุขของครอบครัวไทย
๒. การส่งเสริมบทบาทการมีส่วนร่วมของภาครัฐ ภาคเอกชน องค์กรปกครองส่วนท้องถิ่น ครอบครัวและชุมชนในการพัฒนาทรัพยากรมนุษย์
๓. การปลูกฝังและพัฒนาทักษะนอกห้องเรียน
๔. การพัฒนาระบบฐานข้อมูลเพื่อการพัฒนาทรัพยากรมนุษย์

## ๗. การเสริมสร้างศักยภาพการกีฬาในการสร้างคุณค่าทางสังคมและพัฒนาประเทศ

๑. การส่งเสริมการออกกำลังกาย และกีฬาขั้นพื้นฐานให้กลายเป็นวิถีชีวิต
๒. การส่งเสริมให้ประชาชนมีส่วนร่วมในกิจกรรมออกกำลังกาย กีฬา และนันทนาการ
๓. การส่งเสริมการกีฬาเพื่อพัฒนาสู่ระดับอาชีพ
๔. การพัฒนาบุคลากรด้านการกีฬาและนันทนาการเพื่อรองรับการเติบโตของอุตสาหกรรมกีฬา

## ๔. ยุทธศาสตร์ชาติด้านการสร้างโอกาสและความเสมอภาคทางสังคม

มีเป้าหมาย การพัฒนาที่ให้ความสำคัญกับการดึงเอาพลังของภาคส่วนต่าง ๆ ทั้งภาคเอกชน ประชาสังคม ชุมชน ท้องถิ่น มาร่วมขับเคลื่อน โดยการสนับสนุนการรวมตัวของประชาชนในการร่วมคิด ร่วมทำ เพื่อส่วนรวม การกระจายอำนาจและความรับผิดชอบไปสู่กลไกบริหารราชการแผ่นดินในระดับท้องถิ่น การเสริมสร้างความเข้มแข็งของชุมชนในการจัดการตนเอง และการเตรียมความพร้อมของประชากรไทย ทั้งในมิติสุขภาพ เศรษฐกิจ สังคม และสภาพแวดล้อมให้เป็นประชากรที่มีคุณภาพ สามารถพึ่งตนเอง และทำประโยชน์แก่ครอบครัว ชุมชน และสังคมให้นานที่สุด โดยรัฐให้หลักประกันการเข้าถึงบริการและ สวัสดิการ ที่มีคุณภาพอย่างเป็นธรรมและทั่วถึง

### ๑. การลดความเหลื่อมล้ำ สร้างความเป็นธรรมในทุกมิติ

๑. ปรับโครงสร้างเศรษฐกิจฐานราก
๒. ปฏิรูประบบภาษีและการคุ้มครองผู้บริโภค
๓. กระจายการถือครองที่ดินและการเข้าถึงทรัพยากร
๔. เพิ่มผลิตภาพและคุ้มครองแรงงานไทย ให้เป็นแรงงานฝีมือที่มีคุณภาพ และความริเริ่มสร้างสรรค์ มีความปลอดภัยในการทำงาน
๕. สร้างหลักประกันทางสังคมที่ครอบคลุมและเหมาะสมกับคนทุกช่วงวัย ทุกเพศภาวะและทุกกลุ่ม
๖. ลงทุนทางสังคมแบบมุ่งเป้าเพื่อช่วยเหลือกลุ่มคนยากจนและกลุ่ม ผู้ด้อยโอกาสโดยตรง
๗. สร้างความเป็นธรรมในการเข้าถึงบริการสาธารณสุข และการศึกษา โดยเฉพาะสำหรับผู้มีรายได้น้อยและกลุ่มผู้ด้อยโอกาส
๘. สร้างความเป็นธรรมในการเข้าถึงกระบวนการยุติธรรมอย่างทั่วถึง

## ๒. การกระจายศูนย์กลางความเจริญทางเศรษฐกิจ สังคม และเทคโนโลยี

๑. พัฒนาศูนย์กลางความเจริญทางเศรษฐกิจ สังคม และเทคโนโลยีในภูมิภาค
๒. กำหนดแผนพัฒนาเศรษฐกิจและสังคมของแต่ละกลุ่มจังหวัดในมิติต่าง ๆ
๓. จัดระบบเมืองที่เอื้อต่อการสร้างชีวิตและสังคมที่มีคุณภาพและปลอดภัย ให้สามารถตอบสนองต่อสังคมสูงวัยและแนวโน้มของการขยายตัวของเมืองในอนาคต
๔. ปรับโครงสร้างและแก้ไขกฎหมายระเบียบบริหารราชการแผ่นดิน เพื่อวาง ระบบและกลไกการบริหารงานในระดับภาค กลุ่มจังหวัด
๕. สนับสนุนการพัฒนาพื้นที่บนฐานข้อมูลความรู้ เทคโนโลยี และนวัตกรรม
๖. การพัฒนากำลังแรงงานในพื้นที่

## ๓. การเสริมสร้างพลังทางสังคม

๑. สร้างสังคมเข้มแข็งที่แบ่งปัน ไม่ทอดทิ้งกัน และมีคุณธรรม
๒. การรองรับสังคมสูงวัยอย่างมีคุณภาพ
๓. สนับสนุนความร่วมมือระหว่างภาครัฐ ภาคเอกชน ภาควิชาการ ภาคประชา สังคมและภาคประชาชน
๔. ส่งเสริมความเสมอภาคทางเพศและบทบาทของสตรีในการสร้างสรรค์สังคม
๕. สนับสนุนการพัฒนาบนฐานทุนทางสังคมและวัฒนธรรม
๖. สนับสนุนการพัฒนาเทคโนโลยีสารสนเทศและสื่อสร้างสรรค์ เพื่อรองรับ สังคมยุคดิจิทัล

## ๔. การเพิ่มขีดความสามารถของชุมชนท้องถิ่นในการพัฒนา การพึ่งตนเองและการ จัดการตนเอง

๑. ส่งเสริมการปรับพฤติกรรมในระดับครัวเรือน ให้มีขีดความสามารถใน การจัดการวางแผนชีวิต สุขภาพ ครอบครัว การเงินและอาชีพ
๒. เสริมสร้างศักยภาพของชุมชนในการพึ่งตนเองและการพึ่งพากันเอง
๓. สร้างการมีส่วนร่วมของภาคส่วนต่าง ๆ เพื่อสร้างประชาธิปไตยชุมชน
๔. สร้างภูมิคุ้มกันทางปัญญาให้กับชุมชน



## ๕. ยุทธศาสตร์ชาติด้านการสร้างการเติบโตบนคุณภาพชีวิตที่เป็นมิตรกับสิ่งแวดล้อม

มีเป้าหมายการพัฒนาที่สำคัญเพื่อนำไปสู่การบรรลุเป้าหมายการพัฒนาที่ยั่งยืนในทุกมิติ ทั้งด้านสังคม เศรษฐกิจ สิ่งแวดล้อม ธรรมชาติ และความเป็นหุ้นส่วนความร่วมมือระหว่างกัน ทั้งภายในและภายนอกประเทศ อย่างบูรณาการ ใช้พื้นที่เป็นตัวตั้งในการกำหนดกลยุทธ์และแผนงาน และการให้ทุกฝ่ายที่เกี่ยวข้องได้เข้ามามีส่วนร่วมในแบบทางตรงให้มากที่สุดเท่าที่จะเป็นไปได้ โดยเป็น การดำเนินการบนพื้นฐานการเติบโตร่วมกัน ไม่ว่าจะเป็ นทางเศรษฐกิจ สิ่งแวดล้อม และคุณภาพชีวิต โดยให้ความสำคัญกับการสร้างสมดุลทั้ง ๓ ด้าน อันจะนำไปสู่ความ ยั่งยืนเพื่อคนรุ่นต่อไปอย่างแท้จริง

### ๑. สร้างการเติบโตอย่างยั่งยืนบนสังคมเศรษฐกิจสีเขียว

๑. เพิ่มมูลค่าของเศรษฐกิจฐานชีวภาพให้สอดคล้องกับยุทธศาสตร์ด้านการ สร้างความสามารถใน การแข่งขัน
๒. อนุรักษ์และฟื้นฟูความหลากหลายทางชีวภาพในและนอกถิ่นกำเนิด
๓. อนุรักษ์และฟื้นฟูแม่น้ำลำคลองและแหล่งน้ำธรรมชาติทั่วประเทศ
๔. รักษาและเพิ่มพื้นที่สีเขียวที่เป็นมิตรกับสิ่งแวดล้อม
๕. ส่งเสริมการบริโภคและการผลิตที่ยั่งยืน

### ๒. สร้างการเติบโตอย่างยั่งยืนบนสังคมเศรษฐกิจภาคทะเล

๑. เพิ่มมูลค่าของเศรษฐกิจฐานชีวภาพทางทะเล
๒. ปรับปรุง ฟื้นฟู และสร้างใหม่ทรัพยากรทางทะเลและชายฝั่งทั้งระบบ
๓. ฟื้นฟูชายหาดที่เป็นแหล่งท่องเที่ยว ชายฝั่งทะเลได้รับการป้องกันและแก้ไข ทั้งระบบ และมี นโยบายการจัดการชายฝั่งแบบบูรณาการอย่างเป็นองค์รวม
๔. พัฒนาและเพิ่มสัดส่วนกิจกรรมทางทะเลที่เป็นมิตรต่อสิ่งแวดล้อม

### ๓. สร้างการเติบโตอย่างยั่งยืนบนสังคมที่เป็นมิตรต่อสภาพภูมิอากาศ

๑. ลดการปล่อยก๊าซเรือนกระจก
๒. มีการปรับตัวเพื่อลดความสูญเสียและเสียหายจากภัยธรรมชาติ และผลกระทบที่เกี่ยวข้องกับการ เปลี่ยนแปลงสภาพภูมิอากาศ
๓. มุ่งเป้าสู่การลงทุนที่เป็นมิตรต่อสภาพภูมิอากาศในการพัฒนาโครงสร้าง พื้นฐาน ของภาครัฐและ ภาคเอกชน
๔. พัฒนาและสร้างระบบรับมือปรับตัวต่อโรคอุบัติใหม่และโรคอุบัติซ้ำที่เกิด จากการเปลี่ยนแปลง ภูมิอากาศ

**๔. พัฒนาพื้นที่เมือง ชนบท เกษตรกรรมและอุตสาหกรรมเชิงนิเวศ มุ่งเน้นความเป็น เมืองที่เติบโตอย่าง ต่อเนื่อง**

๑. จัดทำแผนผังภูมินิเวศเพื่อการพัฒนาเมือง ชนบท พื้นที่เกษตรกรรม และอุตสาหกรรม รวมถึง พื้นที่อนุรักษ์ตามศักยภาพและความเหมาะสมทางภูมินิเวศอย่างเป็น เอกภาพ
๒. พัฒนาพื้นที่เมือง ชนบท เกษตรกรรม และ อุตสาหกรรมเชิงนิเวศ ที่มี การบริหารจัดการตาม แผนผังภูมินิเวศอย่างยั่งยืน
๓. จัดการมลพิษที่มีผลกระทบต่อสิ่งแวดล้อม และสารเคมีในภาคเกษตร ทั้งระบบ ให้เป็นไปตาม มาตรฐานสากลและค่ามาตรฐานสากล
๔. ส่งเสริมรักษา อนุรักษ์ พื้นที่ฟู และพัฒนาทรัพยากรธรรมชาติ มรดก ทางสถาปัตยกรรมและ ศิลปวัฒนธรรม อัตลักษณ์ และวิถีชีวิตพื้นถิ่นบนฐานธรรมชาติ และฐาน วัฒนธรรมอย่างยั่งยืน
๕. พัฒนาเครือข่ายองค์กรพัฒนาเมืองและชุมชน รวมทั้งกลุ่มอาสาสมัคร ด้วยกลไกการมีส่วนร่วม ของทุกภาคส่วนในท้องถิ่น
๖. เสริมสร้างระบบสาธารณสุขและอนามัยสิ่งแวดล้อม และยกระดับ ความสามารถในการป้องกัน โรคอุบัติใหม่และอุบัติซ้ำ

**๕. พัฒนาความมั่นคงน้ำ พลังงาน และเกษตรที่เป็นมิตรต่อสิ่งแวดล้อม**

๑. พัฒนาการจัดการน้ำเชิงลุ่มน้ำทั้งระบบเพื่อเพิ่มความมั่นคงด้านน้ำ ของประเทศ
๒. เพิ่มผลิตภาพของน้ำทั้งระบบในการใช้น้ำอย่างประหยัด รู้คุณค่า และสร้าง มูลค่าเพิ่มจากการใช้ น้ำให้ทัดเทียมกับระดับสากล
๓. พัฒนาความมั่นคงพลังงานของประเทศ และส่งเสริมการใช้พลังงาน ที่เป็นมิตรต่อสิ่งแวดล้อม
๔. เพิ่มประสิทธิภาพการใช้พลังงานโดยลดความเข้มข้นของการใช้พลังงาน
๕. พัฒนาความมั่นคงด้านการเกษตรและอาหารของประเทศและชุมชน ในมิติปริมาณ คุณภาพ ราคาและการเข้าถึงอาหาร

**๖. ยกระดับกระบวนการทัศน์เพื่อกำหนดอนาคตประเทศ**

๑. ส่งเสริมคุณลักษณะและพฤติกรรมที่พึงประสงค์ด้านสิ่งแวดล้อม และคุณภาพชีวิตที่ดีของคนไทย
๒. พัฒนาเครื่องมือ กลไกและระบบยุติธรรม และระบบประชาธิปไตย สิ่งแวดล้อม
๓. จัดโครงสร้างเชิงสถาบันเพื่อจัดการประเด็นร่วม ด้านการบริหารจัดการ ทรัพยากรธรรมชาติและ สิ่งแวดล้อมที่สำคัญ
๔. พัฒนาและดำเนินโครงการที่ยกระดับกระบวนการทัศน์เพื่อกำหนดอนาคต ประเทศ ด้านทรัพยากร ธรรมชาติ สิ่งแวดล้อมและวัฒนธรรม บนหลักของการมีส่วนร่วม และธรรมาภิบาล

## ๖. ยุทธศาสตร์ชาติด้านการปรับสมดุลและพัฒนาระบบการบริหารจัดการภาครัฐ

มีเป้าหมายการพัฒนาที่สำคัญเพื่อปรับเปลี่ยนภาครัฐที่ยึดหลัก “ภาครัฐของประชาชนเพื่อประชาชน และประโยชน์ส่วนรวม” โดยภาครัฐต้องมีขนาดที่เหมาะสมกับบทบาทภารกิจ แยกแยะบทบาทหน่วยงานของรัฐที่ทำหน้าที่ในการกำกับหรือในการให้บริการในระบบเศรษฐกิจที่มีการแข่งขัน มีสมรรถนะสูง ยึดหลักธรรมาภิบาล ปรับวัฒนธรรมการทำงานให้มุ่งผลสัมฤทธิ์และผลประโยชน์ส่วนรวม มีความทันสมัย และพร้อมที่จะปรับตัวให้ทันต่อการเปลี่ยนแปลงของโลกอยู่ตลอดเวลา โดยเฉพาะอย่างยิ่ง การนำนวัตกรรม เทคโนโลยีข้อมูลขนาดใหญ่ ระบบการทำงานที่เป็นดิจิทัลเข้ามาประยุกต์ใช้อย่างคุ้มค่า และปฏิบัติงานเทียบได้กับมาตรฐานสากล รวมทั้งมีลักษณะเปิดกว้าง เชื่อมโยงถึงกันและเปิดโอกาสให้ ทุกภาคส่วนเข้ามามีส่วนร่วมเพื่อตอบสนองความต้องการของประชาชนได้อย่างสะดวก รวดเร็ว และ โปร่งใส โดยทุกภาคส่วนในสังคมต้องร่วมกันปลูกฝังค่านิยม ความซื่อสัตย์สุจริต ความมัธยัสถ์ และสร้างจิตสำนึกในการปฏิเสธไม่ยอมรับการทุจริตประพฤติมิชอบอย่างสิ้นเชิง นอกจากนี้ กฎหมายต้องมีความชัดเจน มีเพียงเท่าที่จำเป็น มีความทันสมัย มีความเป็นสากล มีประสิทธิภาพ และนำไปสู่การลด ความเหลื่อมล้ำและเอื้อต่อการพัฒนา โดยกระบวนการยุติธรรมมีการบริหารที่มีประสิทธิภาพ เป็นธรรม ไม่เลือกปฏิบัติ และการอำนวยความสะดวกตามหลักนิติธรรม

### **๑. ภาครัฐที่ยึดประชาชนเป็นศูนย์กลาง ตอบสนองความต้องการ และให้บริการอย่าง สะดวกรวดเร็ว โปร่งใส**

๑. การให้บริการสาธารณะของภาครัฐได้มาตรฐานสากลและเป็นระดับ แนวนหน้าของภูมิภาค
๒. ภาครัฐมีความเชื่อมโยงในการให้บริการสาธารณะต่าง ๆ ผ่านการ นำเทคโนโลยีดิจิทัลมาประยุกต์ใช้

### **๒. ภาครัฐบริหารงานแบบบูรณาการโดยมียุทธศาสตร์ชาติเป็นเป้าหมายและเชื่อมโยง การพัฒนาในทุก ระดับ ทุกประเด็น ทุกภารกิจ และทุกพื้นที่**

๑. ให้ยุทธศาสตร์ชาติเป็นกลไกขับเคลื่อนการพัฒนาประเทศ
๒. ระบบการเงินการคลังประเทศสนับสนุนการขับเคลื่อนยุทธศาสตร์ชาติ
๓. ระบบติดตามประเมินผลที่สะท้อนการบรรลุเป้าหมายยุทธศาสตร์ชาติ ในทุกระดับ

### **๓. ภาครัฐมีขนาดเล็ก gọn เหมาะสมกับภารกิจ ส่งเสริมให้ประชาชนและทุกภาคส่วน มีส่วนร่วมในการพัฒนาประเทศ**

๑. ภาครัฐมีขนาดที่เหมาะสม
๒. ทุกภาคส่วนมีส่วนร่วมในการพัฒนาประเทศ
๓. ส่งเสริมการกระจายอำนาจและสนับสนุนบทบาทชุมชนท้องถิ่นให้องค์กร ปกครองส่วนท้องถิ่น เป็นหน่วยงานที่มีสมรรถนะสูง ตั้งอยู่บนหลักธรรมาภิบาล

### **๔. ภาครัฐมีความทันสมัย**

๑. องค์กรภาครัฐมีความยืดหยุ่นเหมาะสมกับบริบทการพัฒนาประเทศ
๒. พัฒนาและปรับระบบวิธีการปฏิบัติราชการให้ทันสมัย

๕. บุคลากรภาครัฐเป็นคนดีและเก่ง ยึดหลักคุณธรรม จริยธรรม มีจิตสำนึก มีความสามารถสูง มุ่งมั่น และเป็นมืออาชีพ
๑. ภาครัฐมีการบริหารกำลังคนที่มีความคล่องตัว ยึดระบบคุณธรรม
  ๒. บุคลากรภาครัฐยึดค่านิยมในการทำงานเพื่อประชาชน มีคุณธรรม และมีการพัฒนาตามเส้นทางความก้าวหน้าในอาชีพ
๖. ภาครัฐมีความโปร่งใส ปลอดการทุจริตและประพฤติมิชอบ
๑. ประชาชนและภาคีต่าง ๆ ในสังคมร่วมมือกันในการป้องกันการทุจริต และประพฤติมิชอบ
  ๒. บุคลากรภาครัฐยึดมั่นในหลักคุณธรรม จริยธรรมและความซื่อสัตย์สุจริต
  ๓. การปราบปรามการทุจริตประพฤติมิชอบมีประสิทธิภาพมีความเด็ดขาด เป็นธรรม และตรวจสอบได้
  ๔. การบริหารจัดการการป้องกันและปราบปรามการทุจริตอย่างเป็นระบบ แบบบูรณาการ
๗. กฎหมายมีความสอดคล้องเหมาะสมกับบริบทต่าง ๆ และมีเท่าที่จำเป็น
๑. ภาครัฐจัดให้มีกฎหมายที่สอดคล้องและเหมาะสมกับบริบทต่าง ๆ ที่เปลี่ยนแปลง
  ๒. มีกฎหมายเท่าที่จำเป็น
  ๓. การบังคับใช้กฎหมายอย่างมีประสิทธิภาพ
๘. กระบวนการยุติธรรมเคารพสิทธิมนุษยชนและปฏิบัติต่อประชาชนโดยเสมอภาค
๑. บุคลากรและหน่วยงานในกระบวนการยุติธรรมเคารพและยึดมั่นในหลัก ประชาธิปไตย เคารพศักดิ์ศรีความเป็นมนุษย์ที่พึงได้รับการปฏิบัติอย่างเท่าเทียม
  ๒. ทุกหน่วยงานในกระบวนการยุติธรรม มีบทบาทเชิงรุกร่วมกันในทุกขั้นตอน ของการค้นหาความจริง
  ๓. หน่วยงานในกระบวนการยุติธรรมทั้งทางแพ่ง อาญา และปกครอง มีเป้าหมายและยุทธศาสตร์ร่วมกัน
  ๔. ส่งเสริมระบบยุติธรรมทางเลือก ระบบยุติธรรมชุมชน และการมีส่วนร่วม ของประชาชนในกระบวนการยุติธรรม
  ๕. พัฒนามาตรการอื่นแทนโทษทางอาญา

## ๑.๒ กรอบแผนพัฒนาเศรษฐกิจและสังคมแห่งชาติ ฉบับที่ ๑๓ (พ.ศ. ๒๕๖๖ – ๒๕๗๐)

ประเด็นการพัฒนาที่มีลำดับความสำคัญสูงในการพลิกโฉมประเทศไทยสู่ Hi-Value and Sustainable Thailand ในองค์ประกอบสำคัญ ๔ ประการ ที่เกี่ยวข้องกับการทาแผนพัฒนาจังหวัดกาญจนบุรี (พ.ศ. ๒๕๖๖ – ๒๕๖๐) ได้แก่

### ๑ เศรษฐกิจมูลค่าสูงที่เป็นมิตรต่อสิ่งแวดล้อม (High Value – Added Economy)

หมุดหมาย :

- ๑ ไทยเป็นประเทศชั้นนำด้านสินค้าเกษตรและเกษตรแปรรูปมูลค่าสูง
- ๒ ไทยเป็นจุดหมายของการท่องเที่ยวที่เน้นคุณค่าและความยั่งยืน
- ๓ ไทยเป็นฐานการผลิตยานยนต์ไฟฟ้าของอาเซียน
- ๔ ไทยเป็นศูนย์กลางทางการแพทย์และสุขภาพมูลค่าสูง
- ๕ ไทยเป็นประตูการค้าการลงทุนและจุดยุทธศาสตร์ทางโลจิสติกส์ที่สำคัญของภูมิภาค
- ๖ ไทยเป็นฐานการผลิตอิเล็กทรอนิกส์อัจฉริยะและบริการดิจิทัลของอาเซียน

### ๒ สังคมแห่งโอกาสและความเสมอภาค (High Opportunity Society)

หมุดหมาย :

- ๑ ไทยมี SMEs ที่เข้มแข็ง มีศักยภาพสูง และสามารถแข่งขันได้
- ๒ ไทยมีพื้นที่และเมืองหลักของภูมิภาคที่มีความเจริญทางเศรษฐกิจทันสมัย และน่าอยู่
- ๓ ไทยมีความยากจนข้ามรุ่นลดลง และคนไทยทุกคนมีความคุ้มครองทางสังคมที่เพียงพอ เหมาะสม

### ๓ วิถีชีวิตที่ยั่งยืน (Eco – Friendly Living)

หมุดหมาย :

- ๑ ไทยมีเศรษฐกิจหมุนเวียนและสังคมคาร์บอนต่ำ
- ๒ ไทยสามารถลดความเสี่ยงและผลกระทบจากภัยธรรมชาติและการเปลี่ยนแปลงสภาพภูมิอากาศ

### ๔ ปัจจัยสนับสนุนการพลิกโฉมประเทศ (Key Enablers for Thailand’s Transformation)

หมุดหมาย :

- ๑ ไทยมีกำลังคนสมรรถนะสูง มุ่งเรียนรู้อย่างต่อเนื่อง ตอบโจทย์การพัฒนาแห่งอนาคต
- ๒ ไทยมีภาครัฐที่มีสมรรถนะสูง

## ๑.๓ นโยบาย Thailand ๔.๐

ก่อนจะเข้าสู่ Thailand ๔.๐ ขอเกริ่นด้วย Thailand ๑.๐ Thailand ๒.๐ และ Thailand ๓.๐ ก่อนทั้งหมดที่กล่าวมานี้ล้วนเป็น “โมเดลการพัฒนาประเทศไทย” ถ้าใน Thailand ๑.๐ จะเน้นภาคเกษตร Thailand ๒.๐ เน้นภาคอุตสาหกรรมเบา และ Thailand ๓.๐ เน้นภาคอุตสาหกรรมหนักและการส่งออก โมเดลพัฒนาประเทศไทยทั้ง ๓ โมเดลที่ผ่านมา ทำให้ประเทศไทยจัดอยู่ในกลุ่มประเทศ “รายได้ปานกลางขั้นสูง” แต่ก็หยุดอยู่แค่นั้น ทำให้มีแนวคิด Thailand ๔.๐ ออกมา ซึ่งจะสามารถขับเคลื่อนประเทศให้ไปได้ไกลกว่านั้นเยอะ โดยโมเดลนี้เป็นแนวคิดที่จะนำโครงสร้างเศรษฐกิจไปสู่ “Value-Based Economy” หรือ “เศรษฐกิจที่ขับเคลื่อนด้วยนวัตกรรม” เศรษฐกิจที่ขับเคลื่อนด้วยนวัตกรรม ได้แก่

๑. เปลี่ยนจากการผลิตสินค้าโภคภัณฑ์ไปสู่สินค้าเชิงนวัตกรรม
๒. เปลี่ยนจากการขับเคลื่อนประเทศด้วยภาคอุตสาหกรรมไปสู่การขับเคลื่อนด้วยเทคโนโลยี และความคิดสร้างสรรค์
๓. เปลี่ยนจากการเน้นภาคการผลิตสินค้าไปสู่การเน้น ภาคบริการมากขึ้น

## องค์ประกอบของโมเดลการพัฒนาประเทศไทย Thailand ๔.๐ ได้แก่

๑. เปลี่ยนจากเกษตรแบบดั้งเดิม สู่เกษตรสมัยใหม่ เน้นบริหารจัดการและเทคโนโลยี เตรียมปั้นเกษตรกรเป็นผู้ประกอบการ ทั้งยังเป็นเกษตรกรที่มีฐานะร่ำรวย

๒. เปลี่ยนจาก Traditional SMEs หรือ SMEs ที่มีภาครัฐคอยช่วยเหลือ เพื่อผลักดันสู่การเป็น Smart Enterprises และ Startups ที่มีศักยภาพสูง

๓. เปลี่ยนจาก Traditional Services ที่มีมูลค่าต่ำสู่ High Value Services

๔. เปลี่ยนจากแรงงานทักษะต่ำ สู่แรงงานที่มีความรู้ความเชี่ยวชาญและทักษะสูงเป้าหมายที่ได้จากโมเดลนี้คือ เปลี่ยนประเทศไทยที่จัดอยู่ในกลุ่มประเทศ “รายได้ปานกลางขั้นสูง” ให้กลายเป็นกลุ่ม “ประเทศที่มีรายได้สูง” ด้วยนวัตกรรมที่ช่วยยกระดับคุณภาพของเศรษฐกิจ จากกลไกต่างๆ เน้นไปทางการนำเทคโนโลยีเข้ามาปรับใช้ ๕ กลุ่มอุตสาหกรรมเป้าหมาย ได้แก่

๑) กลุ่มอาหาร เกษตร และเทคโนโลยีชีวภาพ

๒) กลุ่มสาธารณสุข สุขภาพ และเทคโนโลยีทางการแพทย์

๓) กลุ่มเครื่องมืออุปกรณ์อัจฉริยะ หุ่นยนต์ และระบบเครื่องกลที่ใช้อิเล็กทรอนิกส์ควบคุม

๔) กลุ่มดิจิทัล เทคโนโลยีอินเทอร์เน็ตเชื่อมต่อและบังคับอุปกรณ์ต่างๆ ปัญญาประดิษฐ์และเทคโนโลยีสมองกลฝังตัว

๕) กลุ่มอุตสาหกรรมสร้างสรรค์ วัฒนธรรม และบริการที่มีมูลค่าสูง

## ๑.๔ นโยบาย Sustainable Development Goals (SDGs) เป้าหมายการพัฒนาที่ยั่งยืน

การพัฒนาในด้านอุตสาหกรรม วิทยาศาสตร์และเทคโนโลยีในช่วง ๔ ทศวรรษที่ผ่านมาเป็นการพัฒนาที่ก่อให้เกิดผลกระทบและความเสียหายต่อทรัพยากรโลกเป็นอย่างมาก เมื่อปี ๒๕๔๓ ประเทศไทยและประเทศต่างๆ ทั่วโลก รวม ๑๘๙ ประเทศจึงรวมตัวกันในการประชุมองค์การสหประชาชาติที่มหานครนิวยอร์ก สหรัฐอเมริกา และเห็นพ้องต้องกันในการตั้งเป้าหมายการพัฒนาทั้งในระดับชาติและระดับสากลที่ทุกประเทศจะดำเนินการร่วมกันให้ได้ ภายในปี ๒๕๕๘ โดยเป้าหมายดังกล่าวเรียกว่า เป้าหมายการพัฒนาแห่งสหัสวรรษ หรือ Millennium Development Goals (MDGs) อันประกอบด้วย ๘ เป้าหมายหลัก คือ ๑. ขจัดความยากจนและความหิวโหย ๒. ให้เด็กทุกคนได้รับการศึกษาระดับประถมศึกษา ๓. ส่งเสริมความเท่าเทียมกันทางเพศและบทบาทสตรี ๔. ลดอัตราการตายของเด็ก ๕. พัฒนาสุขภาพของสตรีมีครรภ์ ๖. ต่อสู้กับโรคเอดส์ มาลาเรีย และโรคสำคัญอื่นๆ ๗. รักษาและจัดการสิ่งแวดล้อมอย่างยั่งยืน และ ๘. ส่งเสริมการเป็นหุ้นส่วนเพื่อการพัฒนาในประชาคมโลก

ระยะเวลา ๑๕ ปีที่ผ่านมา เป้าหมายการพัฒนาแห่งสหัสวรรษทั้ง ๘ ข้อ กำลังจะสิ้นสุดลง โดยประสบความสำเร็จเป็นอย่างดีในหลายประเทศ ซึ่งเพื่อให้เกิดความต่อเนื่องของการพัฒนา องค์การสหประชาชาติจึงได้กำหนดเป้าหมายการพัฒนาขึ้นใหม่โดยอาศัยกรอบความคิดที่มองการพัฒนาเป็นมิติ (Dimensions) ของเศรษฐกิจ สังคม และสิ่งแวดล้อม ให้มีความเชื่อมโยงกัน เรียกว่าเป้าหมายการพัฒนาที่ยั่งยืน หรือ Sustainable Development Goals (SDGs) ซึ่งจะใช้เป็นทิศทางการพัฒนาตั้งแต่เดือนกันยายน ปี ๒๕๕๘ ถึงเดือนสิงหาคม ๒๕๗๓ ครอบคลุมระยะเวลา ๑๕ ปี โดย

ประกอบไปด้วย ๑๗ เป้าหมาย คือ

เป้าหมายที่ ๑ ขจัดความยากจนในทุกรูปแบบ ทุกที่

เป้าหมายที่ ๒ ขจัดความหิวโหย บรรลุเป้าความมั่นคงทางอาหารและโภชนาการที่ดีขึ้น และส่งเสริมเกษตรกรรมยั่งยืน

เป้าหมายที่ ๓ ทำให้แน่ใจถึงการมีสุขภาวะในการดำรงชีวิต และส่งเสริมความเป็นอยู่ที่ดีของทุกคนในทุกช่วงอายุ

เป้าหมายที่ ๔ ทำให้แน่ใจถึงการได้รับการศึกษาที่ได้คุณภาพอย่างเท่าเทียมและทั่วถึง และส่งเสริมโอกาสในการเรียนรู้ตลอดชีวิตแก่ทุกคน

เป้าหมายที่ ๕ บรรลุถึงความเท่าเทียมทางเพศ และเสริมสร้างพลังให้แก่สตรีและเด็กหญิงทุกคน

เป้าหมายที่ ๖ ทำให้แน่ใจว่าเรื่องน้ำและการสุขาภิบาลได้รับการจัดการอย่างยั่งยืน และมีสภาพพร้อมใช้สำหรับทุกคน

เป้าหมายที่ ๗ ทำให้แน่ใจว่าทุกคนสามารถเข้าถึงพลังงานที่ทันสมัย ยั่งยืน เชื่อถือได้ ตามกำลังซื้อของตน

เป้าหมายที่ ๘ ส่งเสริมการเจริญเติบโตทางเศรษฐกิจที่ยั่งยืนและทั่วถึงให้เป็นไปอย่างยั่งยืน ส่งเสริมศักยภาพการมีงานทำและการจ้างงานเต็มที่ และงานที่มีคุณค่าสำหรับทุกคน

เป้าหมายที่ ๙ พัฒนาโครงสร้างพื้นฐานที่พร้อมรับการเปลี่ยนแปลง ส่งเสริมการปรับตัวให้เป็นอุตสาหกรรมอย่างยั่งยืน และทั่วถึง และสนับสนุนนวัตกรรม

เป้าหมายที่ ๑๐ ลดความเหลื่อมล้ำทั้งภายในและระหว่างประเทศ

เป้าหมายที่ ๑๑ ทำให้เมืองและการตั้งถิ่นฐานของมนุษย์มีความปลอดภัย ทั่วถึง พร้อมรับการเปลี่ยนแปลงและยั่งยืน

เป้าหมายที่ ๑๒ ทำให้แน่ใจถึงการมีแบบแผนการผลิตและการบริโภคที่ยั่งยืน

เป้าหมายที่ ๑๓ ดำเนินการอย่างเร่งด่วนเพื่อต่อสู้กับการเปลี่ยนแปลงสภาพภูมิอากาศและผลกระทบที่เกิดขึ้น

เป้าหมายที่ ๑๔ อนุรักษ์และใช้ประโยชน์จากมหาสมุทร ทะเล และทรัพยากรทางทะเลสำหรับการพัฒนาที่ยั่งยืน ให้เป็นไปอย่างยั่งยืน

เป้าหมายที่ ๑๕ พิทักษ์ อนุรักษ์ และส่งเสริมการใช้ประโยชน์ที่ยั่งยืนของระบบนิเวศบนบก จัดการป่าไม้อย่างยั่งยืน ต่อสู้กับการแปรสภาพเป็นทะเลทราย หยุดยั้งและฟื้นฟูความเสื่อมโทรมของที่ดิน และหยุดยั้งการสูญเสียดังกล่าวหลายทางชีวภาพ

เป้าหมายที่ ๑๖ ส่งเสริมให้สังคมมีความเป็นปกติสุข ไม่แบ่งแยก เพื่อการพัฒนาที่ยั่งยืน มีการเข้าถึงความยุติธรรมโดยถ้วนหน้า และสร้างให้เกิดสถาบันอันเป็นที่พึ่งของส่วนรวม มีประสิทธิผล และเป็นที่ยอมรับในทุกระดับ

เป้าหมายที่ ๑๗ เสริมสร้างความเข้มแข็งในวิธีการปฏิบัติให้เกิดผล และสร้างพลังแห่งการเป็นหุ้นส่วนความร่วมมือระดับสากลต่อการพัฒนาที่ยั่งยืน

## ๑.๕ แผนพัฒนาภาคกลางตอนล่าง ๑ (กาญจนบุรี นครปฐม ราชบุรี สุพรรณบุรี)

### แผนพัฒนากลุ่มจังหวัดภาคกลางตอนล่าง

#### เป้าหมายการพัฒนา

ศูนย์กลางการผลิตและการตลาดสินค้าภาคเกษตร อุตสาหกรรมปลอดภัย การท่องเที่ยวคุณภาพเชิงสร้างสรรค์และการค้าภาคตะวันตก

#### ตัวชี้วัดความสำเร็จตามเป้าหมายพัฒนากลุ่มจังหวัด

๑ เศรษฐกิจมั่นคง ประเมินจากอัตราการขยายตัวมูลค่าผลิตภัณฑ์มวลรวมของกลุ่มจังหวัดเพิ่มขึ้นเฉลี่ยร้อยละ ๒.๕

๒ ประชาชนมีคุณภาพ ประเมินจากมูลค่าผลิตภัณฑ์กลุ่มจังหวัดเฉลี่ยต่อหัวเพิ่มขึ้น เฉลี่ย ๒,๔๕๕ บาท/คน

#### ประเด็นการพัฒนา

๑ พัฒนาสินค้าเกษตร อุตสาหกรรม พาณิชยกรรม และบริการด้วยนวัตกรรม สู่มาตรฐานสากล

๒ ศูนย์กลางการท่องเที่ยวคุณภาพ เชิงสร้างสรรค์ ด้านนิเวศน์ สุขภาพ วัฒนธรรมในพื้นที่ถิ่นประวัติศาสตร์ภาคตะวันตก และอารยธรรมทวารวดี

๓ พัฒนาและส่งเสริมการค้าชายแดนและการค้าผ่านแดนให้มีศักยภาพผลักดัน เขตพัฒนาเศรษฐกิจพิเศษนำไปสู่การกระตุ้นให้เกิดการค้าการลงทุนระหว่างประเทศ

## ๑.๖ แผนพัฒนากาญจนบุรี ประจำปีงบประมาณ พ.ศ.๒๕๖๖-๒๕๗๐

### วิสัยทัศน์

“ประชาชนมีคุณภาพ สภาพแวดล้อมดี สินค้าเกษตรมีมาตรฐาน การท่องเที่ยวอัตลักษณ์เมืองกาญจน์  
ย่านอุตสาหกรรมสีเขียว และประตูสู่ทวาย”

พันธกิจ หมายถึง สิ่งที่จังหวัดต้องดำเนินการเพื่อนำไปสู่การบรรลุวิสัยทัศน์ที่กำหนด มีดังนี้

๑. พัฒนาทุนมนุษย์ ทุนทางสังคม และคุณภาพชีวิตอย่างต่อเนื่อง และทั่วถึง รวมถึงพัฒนาเศรษฐกิจฐานราก ต่อยอดทุนทางวัฒนธรรม ส่งเสริมอาชีพชุมชน ประชาชนทุกช่วงวัยมีรายได้ที่เหมาะสมสามารถดำรงชีวิตได้อย่างมีคุณภาพ

๒. อนุรักษ์ และเพิ่มพูนทรัพยากรธรรมชาติทั้งในด้านปริมาณ และความหลากหลาย ควบคุมมลภาวะ และดูแลสิ่งแวดล้อมให้อยู่ในเกณฑ์มาตรฐานสากล

๓. พัฒนาศักยภาพการประกอบอาชีพทั้งด้านการเกษตร ด้านการท่องเที่ยว ด้านการบริการ ด้านการค้า และด้านอุตสาหกรรมที่เป็นมิตรต่อสิ่งแวดล้อม และประยุกต์ใช้เทคโนโลยีเพื่อการเพิ่มประสิทธิภาพ ลดต้นทุน และเพิ่มมูลค่าผลผลิต

๔. ส่งเสริม และพัฒนาการท่องเที่ยวให้เป็นการท่องเที่ยวคุณภาพสูง เติบโตอย่างยั่งยืน เพิ่มศักยภาพแหล่งท่องเที่ยว และการให้บริการด้านการท่องเที่ยวให้มีคุณภาพในระดับสากล

๕. พัฒนาเขตเศรษฐกิจพิเศษ โครงสร้างพื้นฐาน และระบบโลจิสติกส์ที่ได้มาตรฐาน เพิ่มมูลค่าการค้าภายในอำนาวยความสะดวกให้กับการค้า และการลงทุนระหว่างประเทศบนพื้นฐานความสัมพันธ์ที่เป็นมิตรที่ดีต่อกัน



## เป้าประสงค์รวมของการพัฒนาจังหวัด

๑ ประชาชนชาวกาญจนบุรีมีคุณภาพชีวิตที่ดี มีงานทำ มีรายได้ มีความมั่นคงปลอดภัยในชีวิตและทรัพย์สิน ดำรงชีวิตอย่างมีความสุข

๒ จังหวัดกาญจนบุรีมีสภาพแวดล้อมน่าอยู่ ประชาชนทุกภาคส่วนร่วมใจปกป้อง รักษาฟื้นฟูทรัพยากรธรรมชาติ

๓ จังหวัดกาญจนบุรี มีเศรษฐกิจที่สร้างรายได้ให้กับคนทุกกลุ่มอย่างยั่งยืน โดยอาศัยการเติบโตอย่างมีคุณภาพ และอย่างเชื่อมโยงระหว่างภาคเศรษฐกิจการเกษตร ภาคการท่องเที่ยวคุณค่าสูง ภาคการค้าทั้งในและระหว่างประเทศ และภาคอุตสาหกรรมที่เป็นมิตรกับสิ่งแวดล้อม

## ตัวชี้วัดรวม

๑ สัดส่วนของประชากรที่อยู่ใต้เส้นความยากจน (ด้านสังคม – เป็นตัวแทนวัดคุณภาพชีวิต)

๒ อัตราการเพิ่มขึ้นของพื้นที่ป่าไม้ (ด้านสิ่งแวดล้อม – เป็นตัวแทนวัดสภาพแวดล้อม)

๓ อัตราการเติบโตของรายได้เฉลี่ยต่อหัวของประชากร (ด้านเศรษฐกิจ – เป็นตัวแทนวัดการมีงานทำ มีรายได้)

## ประเด็นการพัฒนา เป้าหมาย ตัวชี้วัด และแนวทางการพัฒนา

เพื่อให้การขับเคลื่อนแผนพัฒนาจังหวัดบรรลุเป้าประสงค์ และวิสัยทัศน์ได้อย่างมีประสิทธิภาพสามารถกำหนดแผนงาน โครงการได้อย่างชัดเจน จึงกำหนดประเด็นการพัฒนา เป้าหมาย ตัวชี้วัด และแนวทางการพัฒนา

### ประเด็นการพัฒนา ดังนี้

ประเด็นการพัฒนาที่ ๑ การพัฒนาคุณภาพชีวิตประชาชนในทุกมิติ

ประเด็นการพัฒนาที่ ๒ การพัฒนาเมืองให้น่าอยู่ เป็นมิตรต่อสิ่งแวดล้อม

ประเด็นการพัฒนาที่ ๓ การพัฒนาระบบเกษตรกรรมอย่างครบวงจร

ประเด็นการพัฒนาที่ ๔ การพัฒนาการท่องเที่ยวอัตลักษณ์คุณค่าสูงและเติบโตอย่างยั่งยืน

ประเด็นการพัฒนาที่ ๕ การพัฒนาการค้า การลงทุน อุตสาหกรรม และเขตเศรษฐกิจพิเศษ

### ประเด็นการพัฒนาที่ ๑ การพัฒนาคุณภาพชีวิตประชาชนในทุกมิติ

**เป้าประสงค์** ประชาชนชาวกาญจนบุรี มีคุณภาพชีวิตที่ดี มีรายได้มั่นคง มีความปลอดภัยในชีวิต และทรัพย์สิน เข้าถึง และได้รับบริการสาธารณสุข และสวัสดิการได้สะดวก รวดเร็ว ทัวถึง เป็นธรรม สามารถเรียนรู้ และพัฒนาทักษะการประกอบอาชีพได้ทุกช่วงวัย

#### แนวทางการพัฒนา

๑. พัฒนาการให้บริการสาธารณสุขอย่างครบวงจรทั่วถึง และทันต่อสถานการณ์

๒. พัฒนาคุณภาพการศึกษา และทักษะการเรียนรู้

๓. ส่งเสริมการจัดกิจกรรมเชิงสร้างสรรค์แก่กลุ่มเสี่ยงเพื่อลดปัญหายาเสพติด อาชญากรรม และแม่ข่ายไ้

๔. พัฒนาคุณภาพชีวิตของผู้สูงอายุ ผู้พิการ และผู้ด้อยโอกาส

๕. เพิ่มประสิทธิภาพการดูแลสุขภาพปลอดภัยในชีวิต และทรัพย์สินของประชาชน

๖. พัฒนาทักษะการประกอบอาชีพให้กับประชาชนทุกกลุ่ม และทุกช่วงวัย

๗. พัฒนาการให้บริการสาธารณสุขอย่างครบวงจรทั่วถึง และทันต่อสถานการณ์

## **ประเด็นการพัฒนาที่ ๒ การพัฒนาเมืองให้น่าอยู่ เป็นมิตรต่อสิ่งแวดล้อม**

**เป้าประสงค์** จังหวัดกาญจนบุรีเป็นเมืองที่น่าอยู่ น่าเที่ยว ทรัพยากรธรรมชาติได้รับการดูแล บำรุงรักษาฟื้นฟูพื้นที่ป่าไม้อุดมสมบูรณ์ การควบคุมมลภาวะทางน้ำ อากาศ ควีน อยู่ในเกณฑ์มาตรฐาน

### **แนวทางการพัฒนา**

๑. ส่งเสริมการใช้ประโยชน์จากขยะ และการจัดการขยะ
๒. เพิ่มประสิทธิภาพการดูแลรักษาป่า และสัตว์ป่าโดยการใช้เทคโนโลยี และสร้างการมีส่วนร่วมของประชาชน
๓. ส่งเสริมการเพิ่มประสิทธิภาพในการรักษาคุณภาพน้ำผิวดิน
๔. พัฒนาสถานประกอบการสู่อุตสาหกรรมสีเขียว
๕. ส่งเสริมการใช้วัสดุเหลือใช้ทางการเกษตรเป็นพลังงานทดแทน

## **ประเด็นการพัฒนาที่ ๓ การพัฒนาระบบเกษตรกรรมอย่างครบวงจร**

**เป้าประสงค์** สินค้าเกษตรมีคุณภาพมาตรฐาน ตามความต้องการของตลาด และสามารถเชื่อมโยงไปยังภาคอุตสาหกรรมต่อเนื่อง เกษตรกรมีความสามารถในการพัฒนาสินค้าเกษตรด้วยองค์ความรู้ และเทคโนโลยีสร้างรายได้เพิ่มขึ้น และมีเสถียรภาพมากขึ้น

### **แนวทางการพัฒนา**

๑. พัฒนาโครงสร้างพื้นฐานปัจจัยการผลิต เพื่อลดต้นทุน และเพิ่มมูลค่าสินค้าเกษตรทั่วไป เกษตรปลอดภัย และเกษตรอินทรีย์
๒. สร้างความเข้มแข็งให้กับสถาบันเกษตรกร และเชื่อมโยงเกษตรกร และสถาบันการเกษตรเข้ากับตลาดและผู้แปรรูปสินค้าเกษตร
๓. พัฒนาระบบตลาดสินค้าเกษตร และแนวทางการบริหารจัดการห่วงโซ่อุปทานด้วยเทคโนโลยี และนวัตกรรม

## **ประเด็นการพัฒนาที่ ๔ การพัฒนาการท่องเที่ยวอัตลักษณ์คุณค่าสูง และเติบโตอย่างยั่งยืน**

**เป้าประสงค์** รายได้จากการท่องเที่ยวเพิ่มสูงขึ้น แหล่งท่องเที่ยว และโครงสร้างพื้นฐานได้มาตรฐานการท่องเที่ยวสากล บุคลากรด้านการท่องเที่ยวทั้งระดับบริหาร ปฏิบัติการ และชุมชนมีศักยภาพสูงขึ้น

### **แนวทางการพัฒนา**

๑. พัฒนาแหล่งท่องเที่ยวทุกด้านให้ได้มาตรฐานเป็นมิตรกับสิ่งแวดล้อม รองรับ นักท่องเที่ยวคุณภาพ
๒. พัฒนาโครงสร้างพื้นฐานทั้งด้านกายภาพและด้านดิจิทัลเพื่อเพิ่มความสะดวกสบาย สะอาดปลอดภัย และง่ายต่อการเข้าถึงข้อมูล
๓. พัฒนากิจกรรมการท่องเที่ยว สินค้าของฝาก ผู้ประกอบการและบุคลากรด้านการท่องเที่ยวให้ได้มาตรฐานสากล
๔. ส่งเสริมการลงทุนของนักลงทุนจากกลุ่มประเทศนักท่องเที่ยวเป้าหมาย
๕. ส่งเสริมการทำตลาดด้านการท่องเที่ยว

## ประเด็นการพัฒนาที่ ๕ การพัฒนาการค้า การลงทุน อุตสาหกรรม และเขตเศรษฐกิจพิเศษ

**เป้าประสงค์** การลงทุนในจังหวัดเพิ่มขึ้น สถานประกอบการมีความเข้มแข็งทางการเงิน ใช้เทคโนโลยีแทนแรงงานไร้ฝีมือ และเป็นมิตรกับสิ่งแวดล้อม แรงงานมีสมรรถนะสูง ผู้ประกอบการขยายการค้าการลงทุนไปประเทศเพื่อนบ้านได้

### แนวทางการพัฒนา

๑. ส่งเสริมการพัฒนาโครงสร้างพื้นฐานที่เอื้อต่อการค้า และการลงทุน
๒. ส่งเสริมการลงทุนในพื้นที่เศรษฐกิจพิเศษ และพื้นที่อื่นในจังหวัด
๓. ส่งเสริมให้นักลงทุนในจังหวัดกาญจนบุรีมีการลงทุนในประเทศเพื่อนบ้าน
๔. ส่งเสริมการยกระดับศักยภาพผู้ประกอบการ และแรงงานให้สอดคล้องกับเป้าหมายการขยายการค้า และการลงทุนทั้งในจังหวัด และระหว่างประเทศ
๕. ส่งเสริมการยกระดับศักยภาพผู้ประกอบการ และแรงงาน
๖. ส่งเสริมการพัฒนาการค้าทั้งใน และระหว่างประเทศ

## ๑.๗ ยุทธศาสตร์การพัฒนาขององค์กรปกครองส่วนท้องถิ่นในเขตจังหวัด พ.ศ.๒๕๖๖ - ๒๕๗๐

### วิสัยทัศน์.

"เมืองการค้าชายแดน ดินแดนแห่งการท่องเที่ยว เศรษฐกิจยกระดับ มาตรฐานคุณภาพชีวิตดี การให้บริการมีธรรมาภิบาล โครงสร้างพื้นฐานครบครัน ก้าวทันเทคโนโลยี "

### ยุทธศาสตร์การพัฒนา

๑. ยุทธศาสตร์พัฒนาด้านเศรษฐกิจ
๒. ยุทธศาสตร์พัฒนาด้านโครงสร้างพื้นฐาน
๓. ยุทธศาสตร์พัฒนาด้านสังคมและคุณภาพชีวิต
๔. ยุทธศาสตร์พัฒนาด้านทรัพยากรธรรมชาติและสิ่งแวดล้อม
๕. ยุทธศาสตร์พัฒนาด้านศาสนา ศิลปะ และวัฒนธรรม
๖. ยุทธศาสตร์พัฒนาด้านการบริหารจัดการ

### กลยุทธ์

๑. การส่งเสริมอาชีพ การเกษตร พัฒนาสินค้าเกษตรล่องหน้า ยกมาตรฐานสินค้าเกษตรโดยใช้เทคโนโลยี
๒. ส่งเสริมการลงทุน เพิ่มมูลค่าสินค้า และการค้าสู่ตลาดสากล
๓. ยกมาตรฐานการท่องเที่ยวให้เป็นที่รู้จักทั่วโลก
๔. พัฒนาฝีมือแรงงานให้ได้มาตรฐาน และส่งเสริมให้ผู้ประกอบการใช้แรงงานที่ถูกต้องตามกฎหมาย
๕. พัฒนาการคมนาคม และการขนส่งให้ได้มาตรฐานสู่ระดับสากล
๖. การส่งเสริมและสนับสนุน และบำรุงรักษาสาธารณูปโภคขั้นพื้นฐาน
๗. การผังเมือง
๘. การพัฒนาสิ่ง และสิ่งส่งเคราะห์
๙. การพัฒนา และส่งเสริมการกีฬาและนันทนาการ ให้เป็นอาชีพและรายได้ เพื่อพัฒนารายได้ และสุขภาพ
๑๐. การพัฒนาและส่งเสริมการศึกษาให้ก้าวทันเทคโนโลยี
๑๑. การให้บริการสาธารณสุขอย่างทั่วถึง
๑๒. การป้องกันและแก้ไขปัญหาหยาเสพติด
๑๓. การป้องกันและบรรเทาสาธารณภัย เพื่อความปลอดภัยในชีวิตและทรัพย์สิน
๑๔. การอนุรักษ์ ฟื้นฟู และส่งเสริมทรัพยากรธรรมชาติและสิ่งแวดล้อม
๑๕. การจัดการสิ่งแวดล้อมและมลพิษ
๑๖. การส่งเสริมให้ประชาชนใช้พลังงานสะอาด และพลังงานจากการเกษตร

๑๗. ส่งเสริม อนุรักษ์ พัฒนาด้านศาสนา ศิลปะ วัฒนธรรม และประเพณีท้องถิ่น ให้เป็นที่รู้จักแพร่หลาย
๑๘. การส่งเสริมอนุรักษ์โบราณสถาน โบราณวัตถุ พิพิธภัณฑสถานแห่งชาติ และพิพิธภัณฑสถานพื้นบ้าน
๑๙. การส่งเสริม และสนับสนุนภูมิปัญญาท้องถิ่น
๒๐. การพัฒนาระบบบริหารจัดการให้มีประสิทธิภาพ และก้าวหน้าเทคโนโลยี
๒๑. การปรับปรุง พัฒนาสถานที่ พัสตุดและทรัพย์สินสำหรับปฏิบัติงานให้ทันสมัย
๒๒. การส่งเสริมความรู้ และสร้างจิตสำนึกในการทำงานให้มีธรรมาภิบาล
๒๓. การส่งเสริมการสร้างระบบบริหารจัดการบ้านเมืองที่ดี
๒๔. การส่งเสริมการปกครองระบอบประชาธิปไตย และการมีส่วนร่วม

## เป้าประสงค์

๑. ประชาชนมีอาชีพ เพิ่มโอกาสในการประกอบอาชีพ สร้างอาชีพใหม่
๒. สินค้าเกษตร การตลาดสินค้าเกษตรล่วงหน้า ผลิตตามคำสั่งซื้อ
๓. สินค้ามีคุณภาพ และเป็นที่ต้องการของตลาดภายในประเทศและต่างประเทศ
๔. สถานที่ท่องเที่ยวได้รับการปรับปรุงให้ได้มาตรฐาน
๕. ประชาชน องค์กรเอกชนให้ความร่วมมือในการดูแลสถานที่ท่องเที่ยวมากขึ้น
๖. ประชาชนมีจิตสำนึกในการร่วมดูแลสถานที่ท่องเที่ยวให้มีความปลอดภัย
๗. เส้นทางคมนาคมขนส่งมีมาตรฐานและปลอดภัย
๘. เส้นทางคมนาคมครอบคลุมเส้นทางหลัก
๙. ระบบสาธารณูปโภคและสาธารณูปการได้รับการพัฒนาให้ครอบคลุมครบถ้วน
๑๐. มีน้ำสำหรับใช้ในการอุปโภค บริโภคอย่างเพียงพอ
๑๑. การผังเมืองและผังเมืองรวมเป็นระเบียบ
๑๒. ประชาชนได้รับบริการ และสวัสดิการตามมาตรฐาน
๑๓. มีสถานที่ออกกำลังกาย และสถานที่พักผ่อนเพียงพอปลอดภัย ได้มาตรฐาน และเป็นฐานในการสร้างรายได้
๑๔. การศึกษามีคุณภาพทั้งในระบบและนอกระบบ
๑๕. สุขภาพอนามัยของประชาชนดีขึ้น
๑๖. ประชาชนได้รับความปลอดภัยในชีวิตและทรัพย์สิน
๑๗. ทรัพยากรธรรมชาติและสิ่งแวดล้อมมีความเหมาะสมและมีความปลอดภัย

๑๘. โบราณสถาน โบราณวัตถุ พิพิธภัณฑสถานแห่งชาติ พิพิธภัณฑสถานพื้นบ้าน วัฒนธรรม และประเพณีของท้องถิ่นดำรงอยู่ และเป็นที่รู้จักแพร่หลาย
๑๙. บุคลากรในหน่วยงานมีความรู้ในการปฏิบัติงานตามความรู้ความสามารถ
๒๐. มีข้อมูลสำหรับการวางแผน ตรวจสอบและพัฒนางานของท้องถิ่น
๒๑. การบริหารมีความโปร่งใส ยุติธรรม
๒๒. ประชาชนมีส่วนร่วมในการวางแผน วิเคราะห์ และตรวจสอบ
๒๓. ประชาชนมีความรู้ความเข้าใจในการปกครองระบอบประชาธิปไตย

## ๑.๘ ยุทธศาสตร์ขององค์การบริหารส่วนตำบลสิงห์

### วิสัยทัศน์

“ โปร่งใส น้ำไหล ไฟสว่าง ทางดี สามัคคี คุณภาพชีวิตที่ดี วิถีพอเพียง ”

### ยุทธศาสตร์

ยุทธศาสตร์ที่ ๑ การบริหารจัดการองค์กร

ยุทธศาสตร์ที่ ๒ ส่งเสริมเศรษฐกิจพอเพียง

ยุทธศาสตร์ที่ ๓ พัฒนาปรับปรุงโครงสร้างพื้นฐาน

ยุทธศาสตร์ที่ ๔ สร้างความสามัคคีในชุมชน

ยุทธศาสตร์ที่ ๕ พัฒนาคุณภาพชีวิต สถาบันครอบครัว และชุมชน

### พันธกิจ

- ส่งเสริมความโปร่งใส การมีส่วนร่วม ตรวจสอบได้ ยึดหลักการบริหารกิจการบ้านเมืองที่ดี
- พัฒนาระบบน้ำอุปโภค บริโภค และระบบน้ำเพื่อการเกษตร
- พัฒนาปรับปรุงถนนทางสาธารณะ ไฟฟ้าแสงสว่างรายทาง ให้ได้มาตรฐาน ให้ร่มรื่น สะอาดสวยงามปราศจากขยะ ปรับปรุงสนามกีฬา สวนสาธารณะ ป่าชุมชน
- ส่งเสริมงานการศึกษา ศาสนา วัฒนธรรม ประเพณี ปกป้องสถาบันชาติ ศาสนา พระมหากษัตริย์ และส่งเสริมการกีฬา การออกกำลังกาย รมรงค์ต่อต้านยาเสพติด
- ส่งเสริมคุณภาพชีวิตที่ดี สุขอนามัย ชุมชน ครอบครัว ป้องกันควบคุมโรคระบาด
- ส่งเสริมเศรษฐกิจพอเพียง ในครัวเรือน ชุมชน ส่งเสริมพัฒนาอาชีพ
- ส่งเสริมงานป้องกันและบรรเทาสาธารณภัย เสริมสร้างความเข้มแข็งให้ กลุ่มอปพร.
- ส่งเสริมสิทธิพัฒนาในกลุ่มองค์กร เด็ก เยาวชน สตรี ผู้สูงอายุ ดูแลผู้ยากไร้ ผู้ป่วยติดบ้านติดเตียง

### เป้าประสงค์

๑. งบประมาณมีความโปร่งใส ตามหลักนิติธรรม บริหารจัดการที่ดี ชุมชนมีส่วนร่วม ตรวจสอบได้
๒. มีน้ำอุปโภค บริโภค ที่สะอาดมีคุณภาพ อย่างเพียงพอทุกครัวเรือน มีระบบน้ำเพื่อการเกษตรใช้ได้ตลอดทั้งปี
๓. มีถนนที่สะอาด ร่มรื่น ปราศจากฝุ่นละออง ไม่มีน้ำท่วมขัง สัญจรไป-มา สะดวก มีไฟฟ้าแสงสว่างรายทาง ในเขตชุมชนทางแยกทางร่วม มีสนามกีฬาที่ดีมีมาตรฐาน สวนสาธารณะพักผ่อนในชุมชน และมีป่าชุมชนที่อุดมสมบูรณ์
๔. ชุมชนมีความสามัคคีสามัคคี มีสถานศึกษาที่ดีในชุมชน มีศูนย์พัฒนาเด็กเล็กที่ดีมีคุณภาพ มีการอนุรักษ์ส่งเสริมศาสนา วัฒนธรรม และประเพณีท้องถิ่น มีการปกป้องสถาบันชาติ ศาสนา พระมหากษัตริย์ ชุมชนลดละเลิกอบายมุข มีสนามกีฬาสถานที่ออกกำลังกาย สถานที่พักผ่อนในชุมชน มีกลุ่มกิจกรรมออกกำลังกาย ชุมชนปราศจากปัญหาอาชญากรรม
๕. ประชาชนมีสุขภาพร่างกายแข็งแรง สุขภาพจิตที่ดี อาหารปลอดภัย รู้ทันโรค ป้องกันควบคุมโรคระบาด ตามฤดูกาลได้ ผู้สูงอายุ ผู้ยากไร้ ผู้ป่วยติดบ้านติดเตียง ได้รับการดูแล

๖. ชุมชนมีสิ่งแวดล้อมที่ดีคัดแยกขยะถูกวิธี ยึดหลักปรัชญาเศรษฐกิจพอเพียง มีอาชีพเสริม สร้างรายได้ มีการออมลดต้นทุนการผลิต

๗. กลุ่มอปพร. มีความพร้อม มีทักษะในการป้องกันบรรเทาสาธารณภัย

๘. กลุ่มองค์กรในชุมชน กลุ่มเยาวชน กลุ่มสตรี กลุ่มผู้สูงอายุ กลุ่มอาชีพ มีกิจกรรมอย่างต่อเนื่อง เข้มแข็งพึ่งพากลุ่มตัวเองได้ มีการพัฒนาอย่างต่อเนื่อง กองทุนสวัสดิการชุมชน และกลุ่ม สปสช.ที่เข้มแข็ง

## ๒. การวิเคราะห์เพื่อพัฒนาท้องถิ่น

### ๒.๑ การวิเคราะห์กรอบการจัดทำยุทธศาสตร์ขององค์การบริหารส่วนตำบลสิงห์

#### ความต้องการของชุมชน

- ๑.ระบบไฟฟ้าแสงสว่างครอบคลุมในจุดเสี่ยง ทางแยกทางร่วม
- ๒.ระบบน้ำสำหรับอุปโภคบริโภค มีความสะอาด ปลอดภัย เทียบเท่ากับส่วนภูมิภาคทั้งตำบล
- ๓.การพัฒนาต่อยอดอาชีพทางการเกษตร
- ๔.ระบบน้ำเพื่อการเกษตรที่ใช้ได้ตลอดทั้งฤดูกาล
- ๕.ถนนมีมาตรฐาน เพื่อการการขนส่งผลผลิตทางการเกษตรด้วยความสะดวก และปลอดภัย
- ๖.มีสินค้าประจำถิ่นจำหน่ายให้แก่นักท่องเที่ยวในสถานที่สำคัญ เพื่อเพิ่มรายได้ให้กับชุมชน
- ๗.สถานที่ออกกำลังกาย พร้อมเครื่องออกกำลังกายที่หลากหลาย เหมาะสมกับทุกวัย
- ๘.จุดตัดผ่านเข้าหมู่บ้าน ทางหลวงแผ่นดินหมายเลข ๓๒๓ ยังไม่ครอบคลุมทางเข้าทุกหมู่บ้าน
- ๙.ต้องการถนนที่มีสวยงาม สะอาด ร่มรื่น
- ๑๐.มีเอกสารสิทธิ์ที่ดิน ที่ถูกต้อง
- ๑๑.ต้องการพัฒนาป่าชุมชน เพื่อเปิดโอกาสให้นักท่องเที่ยวได้เข้าถึงแหล่งท่องเที่ยวเชิงนิเวศ
- ๑๒.ผู้ยากไร้ ผู้พิการ ผู้ป่วยติดเตียงได้รับการดูแล
- ๑๓.กลุ่มอปพร.มีความพร้อม มีทักษะในการช่วยเหลือประชาชน
- ๑๔.สถานศึกษาที่ดี มีคุณภาพให้บุตรหลานเรียนในตำบล
- ๑๕.กลุ่มองค์กรต่างๆได้รับการพัฒนา มีกิจกรรมต่างๆอย่างต่อเนื่อง
- ๑๖.มีการออมทรัพย์ มีบัญชีครัวเรือน
- ๑๗.กลุ่มสวัสดิการชุมชนเข้มแข็งด้วยตนเอง
- ๑๘.มีสนามกีฬา สถานที่ออกกำลังกาย สวนหย่อมในหมู่บ้าน
- ๑๙.มีการอนุรักษ์ศาสนา ประเพณี วัฒนธรรม
- ๒๐.ส่งเสริมกีฬา กิจกรรมการออกกำลังกาย
- ๒๑.ชุมชนสะอาด ปราศจากขยะ ร่มรื่น น่าอยู่
- ๒๒.คุณภาพชีวิตที่ดี รู้เท่าทันโรค ป้องกันควบคุมโรคระบาดตามฤดูกาล
- ๒๓.ปลอดภัยเสพติด อบายมุข ปัญหายาเสพติด

ผลการวิเคราะห์ปัญหาและความต้องการของประชาชนในท้องถิ่นตามประเด็นการพัฒนาท้องถิ่น ประกอบด้วย ขอบข่ายและปริมาณของปัญหา พื้นที่เป้าหมาย กลุ่มเป้าหมาย และการคาดการณ์แนวโน้มในอนาคต ผลการวิเคราะห์ศักยภาพเพื่อประเมินสถานภาพการพัฒนาในปัจจุบันและโอกาสการพัฒนาในอนาคตของท้องถิ่น ด้วยเทคนิค SWOT Analysis (จุดแข็ง จุดอ่อน โอกาส และอุปสรรค)



## การวิเคราะห์สภาพแวดล้อม (SWOT ANALYSIS)

เป็นการประเมินโดยวิเคราะห์โอกาส และข้อจำกัด อันเป็นภาวะแวดล้อมภายนอก ที่มีผลต่อการพัฒนา ด้านต่างๆ ขององค์การบริหารส่วนตำบลสิงห์ รวมทั้งวิเคราะห์จุดอ่อน จุดแข็ง อันเป็นสภาวะแวดล้อมภายใน องค์การบริหารส่วนตำบลสิงห์ ซึ่งทั้งหมดเป็นการประเมินสถานภาพขององค์การบริหารส่วนตำบลสิงห์ในปัจจุบัน เพื่อใช้ในการกำหนดการดำเนินงานต่อไป โดยใช้เทคนิค SWOT ANALYSIS เป็นเครื่องมือ

๑.) **วิเคราะห์จุดแข็ง (Strength=S)** พิจารณาปัจจัยภายในหน่วยงานว่ามีส่วนดี ความเข้มแข็ง ความสามารถศักยภาพ ส่วนที่ส่งเสริมความสำเร็จ ซึ่งจะพิจารณาในด้านต่างๆ เช่น การบริหาร ระบบข้อมูล กำลังคน การเงิน ภาพลักษณ์ ภูมิปัญญาชาวบ้าน และทรัพยากร

๒.) **การวิเคราะห์จุดอ่อน (Weakness=W)** พิจารณาปัจจัยภายในหน่วยงานว่ามีส่วนเสีย ความอ่อนแอ ข้อจำกัด ความไม่พร้อม ซึ่งพิจารณาในด้านต่างๆ เช่น เกี่ยวกับการวิเคราะห์จุดแข็ง

๓.) **การวิเคราะห์โอกาส (Opportunity=O)** ศึกษาสภาพแวดล้อมภายนอกว่ามีสภาพเป็นอย่างไร มีการเปลี่ยนแปลงใดที่เป็นประโยชน์หรือเป็นโอกาสอันดีต่อองค์การบริหารส่วนตำบลสิงห์ โดยต้องพิจารณาทั้งด้าน เศรษฐกิจ สังคม การเมืองการปกครอง และเทคโนโลยี

๔.) **วิเคราะห์ปัญหาอุปสรรคหรือข้อจำกัด (Threat=T)** เป็นการศึกษาสภาพแวดล้อมภายนอกที่เป็น อุปสรรคหรือภาวะคุกคาม ที่ก่อให้เกิดผลเสียหรือเป็นข้อจำกัดต่อจังหวัด โดยต้องพิจารณาทั้งด้านเศรษฐกิจ สังคม การเมือง การปกครอง และเทคโนโลยี เช่น เกี่ยวกับการวิเคราะห์โอกาส

### **S = STRENGTH (จุดแข็ง)**

๑. มีงบประมาณเป็นของตนเอง
๒. มีแม่น้ำแควน้อยไหลผ่าน
๓. มีแหล่งท่องเที่ยวทางประวัติศาสตร์ ได้แก่ อุทยานประวัติศาสตร์เมืองสิงห์
๔. มีแหล่งบริการทางธุรกิจ และท่องเที่ยวเช่น ปั้มน้ำมัน รีสอร์ท เมืองมัลลิกา ร.ศ.๑๒๔
๕. ผู้นำชุมชนมีบทบาทในการเข้ามามีส่วนร่วมและให้ความร่วมมือในการพัฒนาท้องถิ่นร่วมกับอบต.
๖. มีเส้นทางการคมนาคมเชื่อมสายหลักที่ดีและสะดวก
๗. มีทางรถไฟเส้นดีภาพผ่านตำบลสิงห์ ทำให้มีนักท่องเที่ยวเข้ามาเที่ยวในตำบล โดยใช้รถไฟ
๘. มีระบบการคัดแยกขยะตามหลักวิชาการมาใช้ในพื้นที่
๙. เป็นทางผ่านไปสู่อแหล่งท่องเที่ยวที่สำคัญของจังหวัด
๑๐. มีการนำระบบเทคโนโลยีสารสนเทศที่ทันสมัยมาใช้ในการปฏิบัติงาน
๙. กระบวนการแก้ไขปัญหาความเดือดร้อนของประชาชนตามช่องทางร้องเรียน ได้รับการแก้ไขปัญหาย่างรวดเร็ว
๑๐. มีช่องทางการให้บริการเผยแพร่ข้อมูลข่าวสารที่ทันสมัยและหลากหลายช่องทาง
๑๑. มีสถานศึกษาและการบริหารจัดการด้านการศึกษาที่มีคุณภาพได้มาตรฐาน
๑๒. มีระบบสาธารณสุขปโภคที่ได้มาตรฐานเป็นของตนเอง มีการดำเนินงานที่ครอบคลุมและทั่วถึง

## W = WEAKNESSES(จุดอ่อน)

๑. ประชาชนมีรายได้จากการท่องเที่ยววันน้อยมาก
๒. เป็นพื้นที่ปฏิรูปเพื่อการเกษตรกรรม
๓. สภาพภูมิอากาศแห้งแล้ง เป็นภูเขา มีความลาดชัน
๔. สภาพดินเป็นดินปนทราย ไม่อุ้มน้ำ เป็นดินปนหิน สภาพดินเสื่อมโทรม ปลูกพืชเชิงเดี่ยวมานาน
๕. ประชาชนขาดการรวมกลุ่มในเรื่องการสร้างอาชีพเสริม
๖. มีการแพร่ระบาดของยาเสพติด
๗. ไฟแสงสว่างรายทางไม่ทั่วถึง
๘. ระบบการช่วยเหลือผู้ประสพภัยมีบุคลากรและอุปกรณ์ไม่เพียงพอ และทันสมัย
๙. ไม่มีแหล่งรับซื้อพืชผักผลไม้ในพื้นที่
๑๐. ระบบน้ำเพื่อการเกษตรไม่ทั่วถึง
๑๑. สถานที่ไม่เพียงพอต่อการให้บริการประชาชน เช่น สถานที่จอดรถ
๑๒. เจ้าหน้าที่ปฏิบัติงานเฉพาะด้าน และมีปริมาณงานมาก ขาดความรู้ความเข้าใจในงานอื่นที่เกี่ยวข้องรับผิดชอบเฉพาะงานที่ตนได้รับมอบหมาย ไม่สามารถปฏิบัติหน้าที่แทนกันได้
๑๓. งบประมาณสำหรับบางหน่วยงานไม่เพียงพอต่อการบริหารจัดการ

## O = OPPORTUNITY(โอกาส)

๑. นโยบายส่งเสริมการท่องเที่ยวของรัฐบาลและจังหวัด
๒. นโยบายเมืองชายแดนไทย-พม่า บ้านพุน้ำร้อน ต.บ้านเก่า
๓. การขยายเส้นทางการคมนาคม สายทางหมายเลข ๓๒๓ เป็น ๔ ช่องทางจราจร
๖. เป็นองค์กรใกล้ชิดกับประชาชน สามารถดำเนินงานที่สอดคล้องกับความต้องการของประชาชนได้
๗. มีกฎหมายที่เอื้อต่อการกระจายอำนาจสู่ท้องถิ่น ส่งผลให้ภาคประชาชนได้รับการพัฒนาและได้รับการบริการจากรัฐอย่างทั่วถึง
๘. การพัฒนาระบบเทคโนโลยีสารสนเทศของกรมส่งเสริมการปกครองท้องถิ่น ทำให้ อบต. มีโอกาสได้ใช้งานระบบมีการจัดเก็บและตรวจสอบข้อมูลที่ดีมีความสะดวกรวดเร็ว
๙. รัฐบาลให้ความสำคัญกับการพัฒนาเส้นทางการขนส่งเชื่อมโยงระหว่างพื้นที่อุตสาหกรรมแห่งใหม่การพัฒนาโครงสร้างพื้นฐานที่สนับสนุนการท่องเที่ยวและการคมนาคมขนส่ง
๑๐. การพัฒนาของเทคโนโลยีการสื่อสารทำให้สามารถรับส่งข้อมูลได้รวดเร็ว
๑๑. ระบบประกันสุขภาพทำให้ประชาชนสามารถเข้าถึงบริการสุขภาพได้ทั่วถึง
๑๒. นโยบายใหม่ๆ ด้านเทคโนโลยีสารสนเทศ (IT) ทำให้หน่วยงานและบุคลากรมีโอกาสพัฒนาระบบและศักยภาพในการปฏิบัติงาน
๑๓. มีงบประมาณสนับสนุนจากหน่วยงานอื่น เช่น สปสช.
๑๔. ความต้องการและความคาดหวังของประชาชนที่มีต่อหน่วยงานสูงทำให้เกิดการพัฒนาขององค์กร
๑๕. ระบบการบริหารภาครัฐแนวใหม่ ทำให้องค์กรได้ปรับตัว เปลี่ยนแปลงการทำงานที่รอบคอบ โปร่งใสชัดเจน
๑๖. มีกฎหมายรองรับในการทำงานทำให้ผู้ปฏิบัติงานมีแนวทางการดำเนินงาน
๑๗. ระบบ ๕ ส สามารถนำมาใช้ในการปฏิบัติงาน

## T = THREATS (อันตราย/ภัยคุกคาม)

๑. ขาดระบบฐานข้อมูลในการเตือนภัย และเครื่องมือเทคโนโลยีในการสนับสนุนการดำเนินงาน
๒. สาธารณภัยเกิดนอกเหนือการควบคุม เช่น พายุฤดูร้อน น้ำหลาก
๓. ราคาพืชผลภาคเกษตรตกต่ำ ไม่แน่นอน
๔. การดำเนินงานตามนโยบายเร่งด่วนต่างๆ ทำให้เจ้าหน้าที่ต้องปรับตัว สร้างความกดดันให้กับเจ้าหน้าที่
๕. การเข้มงวดด้านระเบียบกฎหมายและการตรวจสอบของ สตง. มีการเปลี่ยนแปลงตลอดเวลา
๖. การเปลี่ยนแปลงของเทคโนโลยีสารสนเทศตลอดเวลาและรวดเร็วมาก ทำให้ขาดการเตรียมพร้อมรับการเปลี่ยนแปลงและไม่สามารถพัฒนาองค์ความรู้ตามได้ทัน
๗. ความไร้ระเบียบวินัยของประชาชนที่มีความหลากหลายและมาจากหลายถิ่น ขาดความสัมพันธ์กับคนที่อยู่ดั้งเดิม
๘. สภาพเศรษฐกิจปัจจุบันส่งผลให้การจัดสรรงบประมาณมีแนวโน้มลดลง ไม่เพียงพอต่อความต้องการที่กำหนดไว้ในแผนพัฒนา ตลอดจนจนกระทบต่อการบริหารงานคลัง เช่น ภาวะเงินเฟ้อทำให้วัสดุ ครุภัณฑ์ ค่าที่ดินและสิ่งก่อสร้างมีต้นทุนเพิ่มขึ้น

### จุดยืนทางยุทธศาสตร์องค์การบริหารส่วนตำบลสิงห์

องค์การบริหารส่วนตำบลสิงห์ ได้กำหนดจุดยืนทางยุทธศาสตร์ โดยมุ่งเน้น คุณภาพชีวิตของประชาชนคนตำบลสิงห์ ให้มีความเป็นอยู่ที่ดีขึ้น ทั้งโครงสร้างพื้นฐาน ทางด้านการศึกษา สาธารณสุข สงเคราะห์ผู้ยากไร้ ตลอดจนการช่วยเหลือผู้ประสบภัยต่างๆ โดยดำเนินการภายใต้ ปรัชญาเศรษฐกิจพอเพียง ของพระบาทสมเด็จพระบรมชนกาธิเบศรมหาภูมิพลอดุลยเดชมหาราช บรมนาถบพิตร ภายใต้จุดยืนที่ว่า **“พัฒนาคุณภาพชีวิต ตามวิถีพอเพียง”**

### ความเชื่อมโยงของยุทธศาสตร์ในภาพรวม

ตามแผนยุทธศาสตร์ชาติ ๒๐ ปี (พ.ศ. ๒๕๖๑ – ๒๕๘๐) ได้กำหนดวิสัยทัศน์ **“ประเทศมีความมั่นคง มั่งคั่ง ยั่งยืน เป็นประเทศพัฒนาแล้ว ด้วยการพัฒนา ตามปรัชญาของเศรษฐกิจพอเพียง”** นำไปสู่การพัฒนาให้คนไทยมีความสุข และตอบสนองต่อการบรรลุซึ่งผลประโยชน์แห่งชาติ ในการที่จะพัฒนาคุณภาพชีวิต สร้างรายได้ระดับสูง เป็นประเทศพัฒนาแล้ว และสร้างความสุขของคนไทย สังคมมีความมั่นคง เสมอภาคและเป็นธรรม ประเทศสามารถแข่งขันได้ในระบบเศรษฐกิจ

## ๒.๒ การประเมินสถานการณ์สภาพแวดล้อมภายนอกที่เกี่ยวข้อง

ตำบลสิงห์ ตั้งอยู่ห่างจากจังหวัดกาญจนบุรีประมาณ ๔๒ กิโลเมตร ตามเส้นทางหลวงหมายเลข ๓๒๓ ห่างจากที่ว่าการอำเภอไทรโยค ประมาณ ๒๒ กิโลเมตร มีเนื้อที่ประมาณ ๘๗ ตร.กม. การคมนาคมมีทางหลวงแผ่นดินหมายเลข ๓๒๓ (กาญจนบุรี- ทองผาภูมิ) ผ่าน และมีทางลาดยางเชื่อมต่อเข้าไปในหมู่บ้านและตำบลจำนวน ๓ เส้นทาง ทำให้การคมนาคมระหว่างหมู่บ้านและตำบลได้รับความสะดวกตลอดปี ทางภายในหมู่บ้านส่วนใหญ่เป็นถนนลูกรังและถนนหินคลุกบางส่วน ทำให้มีปัญหาการคมนาคมภายในหมู่บ้านในช่วงฤดูฝนและมีฝุ่นละอองในช่วงฤดูแล้ง พื้นที่ ส่วนใหญ่เป็นที่ราบเชิงเขา ป่า และภูเขา เป็นเขตปฏิรูปที่ดินในพื้นที่หวงห้ามทางทหาร ทั้งตำบล ประชาชนส่วนใหญ่ มีเอกสารสิทธิในที่ดินทำกิน เช่น สปก.๔-๐๑ และนส.๓ , นส.๓ก สค.๑ และ ภบท ๕ บ้านเรือนของราษฎรตั้งกระจายอยู่ในพื้นที่เกษตรกรรมไม่ได้รวมเป็นกลุ่มเป็นก้อน มีโครงการพิเศษของสำนักงานปฏิรูปที่ดิน ที่หมู่ ๕ บ้านพุไม้แดง จัดสรรให้ที่ดินให้ประชาชนที่ไม่มีที่ดินทำกิน เข้าอยู่ จำนวน ๓๘๙ ครัวเรือน ครัวเรือนละ ๒.๕ ไร่ โดยใช้ระบบสหกรณ์เป็นตัวบริหารจัดการ ภายในพื้นที่จัดสรร มีโครงการแก้มลิงเก็บน้ำ ๒ โครงการ สระเก็บน้ำ ๔ แห่ง ก่อสร้างโดยสำนักงานชลประทาน จังหวัดกาญจนบุรี ระบบประปาบาดาล ๔ แห่ง ก่อสร้างโดย สำนักงานทรัพยากรน้ำบาดาล เขต ๒ สุพรรณบุรี และสำนักงานทรัพยากรน้ำ จังหวัดราชบุรี ปัจจุบันมีประชาชนเข้าอยู่อาศัยจริง ประมาณร้อยละ ๖๐ ยังขาดระบบสาธารณสุขให้บริการ

ตำบลสิงห์ มีแม่น้ำแควน้อยไหลผ่านตลอดแนวเขตของตำบลสิงห์ ทางด้านทิศตะวันตกตลอดสองฝั่งริมแม่น้ำแควน้อยสภาพธรรมชาติสวยงาม ภาพพื้นที่ลาดเทจากทิศตะวันออกไปทางทิศตะวันตกลงสู่แม่น้ำแควน้อย ความอุดมสมบูรณ์ของดินมีสภาพกลางและมีสภาพอากาศแห้งแล้ง เหมาะสมสำหรับปลูกมันสำปะหลัง อ้อย ข้าวโพด และมีการทำสวนผลไม้ และปลูกพืชผักสวนครัวตามริมแม่น้ำแควน้อย มีสถานีสูบน้ำด้วยพลังงานไฟฟ้า ๕ สถานี ใช้ได้ดีทั้ง ๕ สถานี ที่หมู่ ๑ , หมู่ ๓, หมู่ ๖ และสถานีสูบน้ำแห่งใหม่ ที่หมู่ ๒ บ้านวังสิงห์ โดยทำการก่อสร้างในปีงบประมาณ พ.ศ. ๒๕๕๓ โดยการดำเนินการของกรมชลประทาน และโอนให้องค์การบริหารส่วนตำบลสิงห์ดูแลเมื่อปี พ.ศ. ๒๕๕๓ ครอบคลุมพื้นที่เพียง ๑ ใน ๕ ของตำบล

ตำบลสิงห์เป็นที่ตั้งของอุทยานประวัติศาสตร์เมืองสิงห์ ซึ่งเป็นแหล่งท่องเที่ยวและเป็นโบราณสถานที่สำคัญของจังหวัดกาญจนบุรี มีนักท่องเที่ยวเป็นจำนวนมากในแต่ละปี และเนื่องจากตำบลสิงห์มีสภาพภูมิประเทศที่สวยงามบริเวณริมฝั่งแม่น้ำแควน้อยจึงเป็นสถานที่ตั้งของรีสอร์ทต่าง ๆ ปัจจุบัน มี ๒ แห่ง

อาชีพส่วนใหญ่ของประชาชนในตำบลสิงห์ จะประกอบอาชีพเกษตรกรรม โดยเฉพาะมันสำปะหลัง ข้าวโพด และอ้อย ไร่จ้าง และเลี้ยงสัตว์ ผลผลิตส่วนใหญ่ขึ้นอยู่กับปริมาณของน้ำฝน และความอุดมสมบูรณ์ของดิน รายได้จะขึ้นอยู่กับปริมาณผลผลิตและราคาของผลผลิตในแต่ละปี เกษตรกรจะว่างงานตามฤดูกาล หลังเก็บเกี่ยวและปลูกพืชผลแล้ว เกษตรกรยังไม่นิยมประกอบอาชีพเสริมเพื่อเสริมสร้างรายได้ให้ครอบครัว ทำให้ครอบครัวส่วนใหญ่มีรายได้หลักจากการเกษตรเพียงอย่างเดียว คือ อ้อย และมันสำปะหลัง สภาพดินของเกษตรกรในตำบลสิงห์ ผ่านการปลูกพืชเชิงเดี่ยว และมีการใช้ปุ๋ยเคมีมานาน สภาพดินจึงเสื่อมต้องมีการปรับปรุงดิน โดยใช้ปุ๋ยอินทรีย์ ปุ๋ยหมัก และปุ๋ยคอกเพิ่มมากขึ้น ต้องมีโครงการรณรงค์จากทุกหน่วยงานอย่างต่อเนื่องพร้อมทั้งต้องมีการรณรงค์ส่งเสริมระบบเศรษฐกิจพอเพียงอย่างต่อเนื่องและจริงจัง

สภาพสังคมตำบลสิงห์อยู่ด้วยความเอื้ออาทรอยู่แบบพี่น้อง เป็นสังคมชนบททั่วไป แลกภาคกลางมีประเพณี วัฒนธรรม แบบภาคกลางไม่มีจุดเด่น และเป็นอัตลักษณ์ของตนเอง มีการแพร่ระบาดของยาเสพติดประเภทยาบ้าถือว่าเป็นปัญหาใหญ่ในตำบล ประชาชนเกือบทั้งตำบลนับถือศาสนาพุทธมีวัด ๗ แห่ง สถานปฏิบัติธรรม ๑ แห่ง ไม่มีมัสยิดและโบสถ์คริสต์ ประชาชนให้ความร่วมมือกับภาคราชการเป็นอย่างดี ผู้นำชุมชน ผู้นำท้องถิ่นมีความรัก สามัคคีกันเป็นอย่างดี

รายได้ขององค์การบริหารส่วนตำบลสิงห์ ส่วนใหญ่มาจากเงินอุดหนุนและเงินภาษีจัดสรรจากรัฐบาล ส่วนภาษีที่จัดเก็บเองจะเก็บได้จากสถานบริการท่องเที่ยวโรงแรมรีสอร์ท และแหล่งธุรกิจหลายประเภทในเขตตำบล ประชาชนผู้มีหน้าที่เสียภาษีค่าธรรมเนียมต่างๆ ตามกฎหมายและข้อบัญญัติตำบล ยังขาดจิตสำนึกที่ดีในการเสียภาษี และเกิดการซ้ำซ้อนของกฎหมายในการเรียกเก็บภาษี ในส่วนรายได้จากนิติกรรมและที่ดินยังผันผวนตลอดเวลา ตามแต่สภาพเศรษฐกิจของประเทศและนโยบายของรัฐบาลเป็นหลัก

### **ด้านคุณภาพชีวิต**

ประชาชนตำบลสิงห์คุณภาพชีวิตค่อนข้างดี ทั้ง ๖ หมู่บ้าน มีน้ำอุปโภคบริโภค พร้อมระบบไฟฟ้า ๑๐๐% ทางคมนาคมดี ถนนภายในหมู่บ้านเป็นคอนกรีตเสริมเหล็ก ลาดยางทั้งหมด ยกเว้นหมู่ที่ ๕ บ้านพุไม้แดง คุ่มบ้านจัดสรรที่ดินของสปก.กาญจนบุรี ซึ่งเป็นผู้ยากไร้มาอยู่ตามโครงการของรัฐบาล มีจำนวน ๓๘๙ ครัวเรือน ขณะนี้มีผู้เข้ามาอยู่ จริง ประมาณ ๖๐ % ยังขาดสิ่งอำนวยความสะดวกพื้นฐาน เช่น น้ำอุปโภคบริโภค น้ำเพื่อการเกษตร ระบบไฟฟ้า รายได้ยังตกเกณฑ์ของจปฐ. ที่อยู่อาศัยยังไม่ได้มาตรฐาน

### **ด้านสุขภาพ**

มีโรงพยาบาลส่งเสริมสุขภาพตำบลบ้านปากกิโล ๑ แห่ง รับผิดชอบ ทั้ง ๖ หมู่บ้าน ดูแลให้บริการประชาชนยามเจ็บไข้อย่างดี ผู้สูงอายุได้รับการดูแล ผู้ป่วยเรื้อรังไม่ต้องไปรับยาที่โรงพยาบาลไทรโยค สามารถมาตรวจรักษา และรับยาได้ที่โรงพยาบาลส่งเสริมสุขภาพตำบลบ้านปากกิโล มีโรคระบาดประจำถิ่น เช่น ไข้เลือดออก แต่ไม่รุนแรง มีกิจกรรม การออกกำลังกาย เสริมสร้างสุขภาพ การศึกษามีศูนย์พัฒนาเด็กเล็ก ๒ แห่ง โรงเรียนประถม ๓ แห่ง และโรงเรียนขยายโอกาส ๑ แห่ง (โรงเรียนบ้านวังสิงห์) เป็นโรงเรียนดีศรีตำบล แต่ผู้ปกครองส่วนใหญ่ ยังส่งบุตรหลานของตนเองเข้าไปเรียนในตัวเมืองกาญจนบุรีตั้งแต่อนุบาล-มัธยมศึกษาตอนปลายทำให้ผู้ปกครองมีรายจ่ายที่เพิ่มขึ้น

### **ด้านคมนาคม**

มีถนนทางหลวงแผ่นดิน และทางหลวงชนบท ตัดผ่านตำบลสิงห์ ๖ เส้นทาง เป็นทางเชื่อมระหว่างอำเภอ ตำบล หมู่บ้าน เส้นทางในหมู่บ้านเป็นถนนคอนกรีตเสริมเหล็ก ถนนลาดยาง ทุกหมู่บ้าน ยกเว้น ในพื้นที่เกษตรเป็นถนนดิน ถนนลูกรัง มีทางรถไฟสายสันติภาพผ่าน มีจุดรับ-ส่ง ๓ สถานี การเดินทางส่วนใหญ่ประชาชนใช้รถส่วนตัวเกือบ ๑๐๐ % สำหรับเดินทางเข้าเมืองไม่มีรถโดยสารประจำทาง เนื่องจากรถโดยสารไม่ผ่านเข้าหมู่บ้าน ทำให้มีปัญหาในการเดินทางเข้าเมืองสำหรับบ้านที่ไม่มียานพาหนะส่วนตัว เส้นทางคมนาคมที่เป็นเส้นทางหลักของตำบลยังขาดไฟฟ้าแสงสว่างรายทางยามค่ำคืน ทำให้ดูน่ากลัว และไม่ปลอดภัย

### **ด้านที่ดินทำกิน**

ที่ดินทำกินของประชาชนในตำบลสิงห์ อยู่ในเขตปฏิรูปที่ดิน ตั้งแต่ปี พ.ศ.๒๕๒๒ มีเอกสารเป็น นส ๓ , นส ๓ ก และโฉนด ประมาณ ๑๐ % ของพื้นที่ ผู้ที่อยู่ในที่ดินของ สปก.๔-๐๑ ไม่เกิน ๕๐ % ที่มีสิทธิ์ในที่ดิน เนื่องจากมีการซื้อขายกันเอง ทำให้มีปัญหาเอกสารสิทธิ์ในที่ดินตามกฎหมาย และมีปัญหาเรื่องการปลูกสร้างอาคารตามกฎหมายพระราชบัญญัติควบคุมอาคารที่บังคับใช้ในท้องถิ่น เนื่องจากการปลูกสร้างอาคารต้องมีเอกสารสิทธิ์ในที่ดินก่อน

## ด้านสภาพสังคม

ประชาชนตำบลสิงห์ส่วนใหญ่ เป็นกลุ่มชนภาคกลางย้ายเข้ามาช่วงหลังสงครามโลก ครั้งที่ ๒ เป็นส่วนใหญ่ คนดั้งเดิมของตำบลสิงห์มีเพียงที่หมู่ที่ ๑ บ้านปากกิโลน เท่านั้น ในสังคมชนบทอาชีพเกษตร วัฒนธรรม ประเพณีเป็นคนภาคกลางไม่มีจุดเด่นเป็นของตนเอง มีความรักสามัคคี ถ้อยทีถ้อยอาศัยกัน ชุมชนอยู่แบบเรียบง่ายเชื่อฟังผู้นำชุมชน ให้ความร่วมมือกับหน่วยงานราชการ เป็นอย่างดี เข้าวัดทำบุญ เอื้อเฟื้อเผื่อแผ่กัน ในหมู่บ้าน ไม่มีปัญหาอาชญากรรม มีการแพร่ระบาดของยาเสพติดในหมู่ของเยาวชนและผู้ใช้แรงงาน

### ผลกระทบที่คาดว่าจะเกิดในระบบเศรษฐกิจอาเซียน ( AEC )

๑. ชุมชนยังมีการตื่นตัวน้อยไม่ค่อยสนใจกับสถานการณ์ที่เปลี่ยนแปลงที่จะเกิดขึ้นในภูมิภาคหน้าต้องมีการชี้แจงประชาสัมพันธ์ในทุกๆ หมู่บ้าน โดยเน้นสื่อที่ชัดเจนและชวนติดตามนโยบายของรัฐบาลระดับชาติต้องชัดเจน

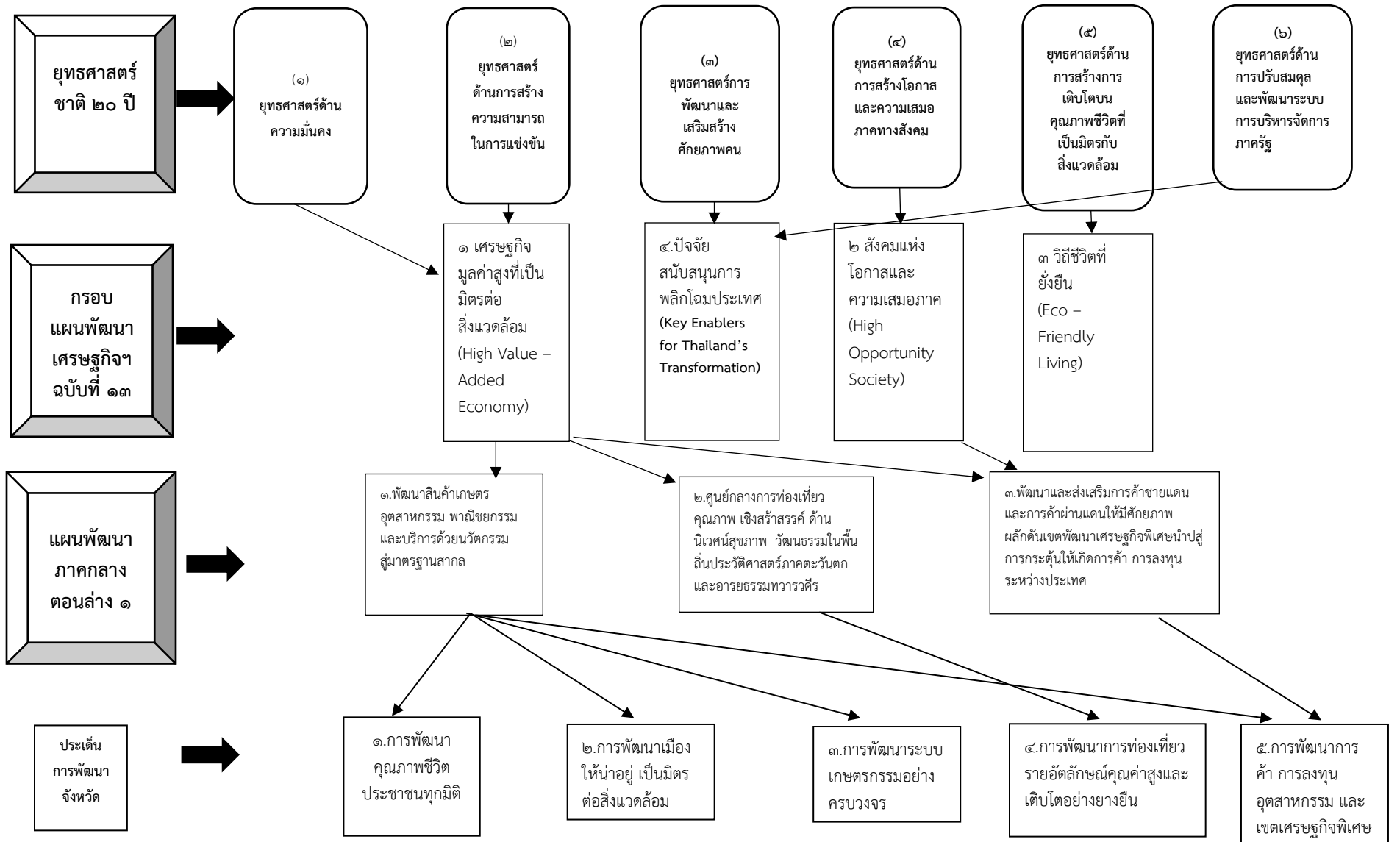
๒. เศรษฐกิจของตำบลสิงห์ขึ้นอยู่กับพืชหลักคือ อ้อย และมันสำปะหลัง ซึ่งไม่มีโอกาสที่จะทำรายได้เพิ่ม เมื่อเขตการค้าเสรีอาเซียนเปิดโครงการต้องมีการศึกษาวิจัยหาพืชอื่นๆ ที่เหมาะสมกับพื้นที่มาทดแทนหรือเสริมเพิ่มเติม เพื่อประโยชน์ของชุมชนตำบลสิงห์ที่จะสร้างรายได้เพิ่มขึ้น

๓. การแพร่ระบาดของโรคต่างๆ ที่เข้ามากับแรงงานต่างด้าว เช่น ไข้มาลาเรียสายพันธุ์ต่างๆ โรคเท้าช้าง ไข้กาฬหลังแอ่น และโรคท้องร่วงทางท้องถิ่นต้องมีทีมงานที่มีความพร้อมทั้งในด้านการป้องกันการสอบสวน และการรักษา

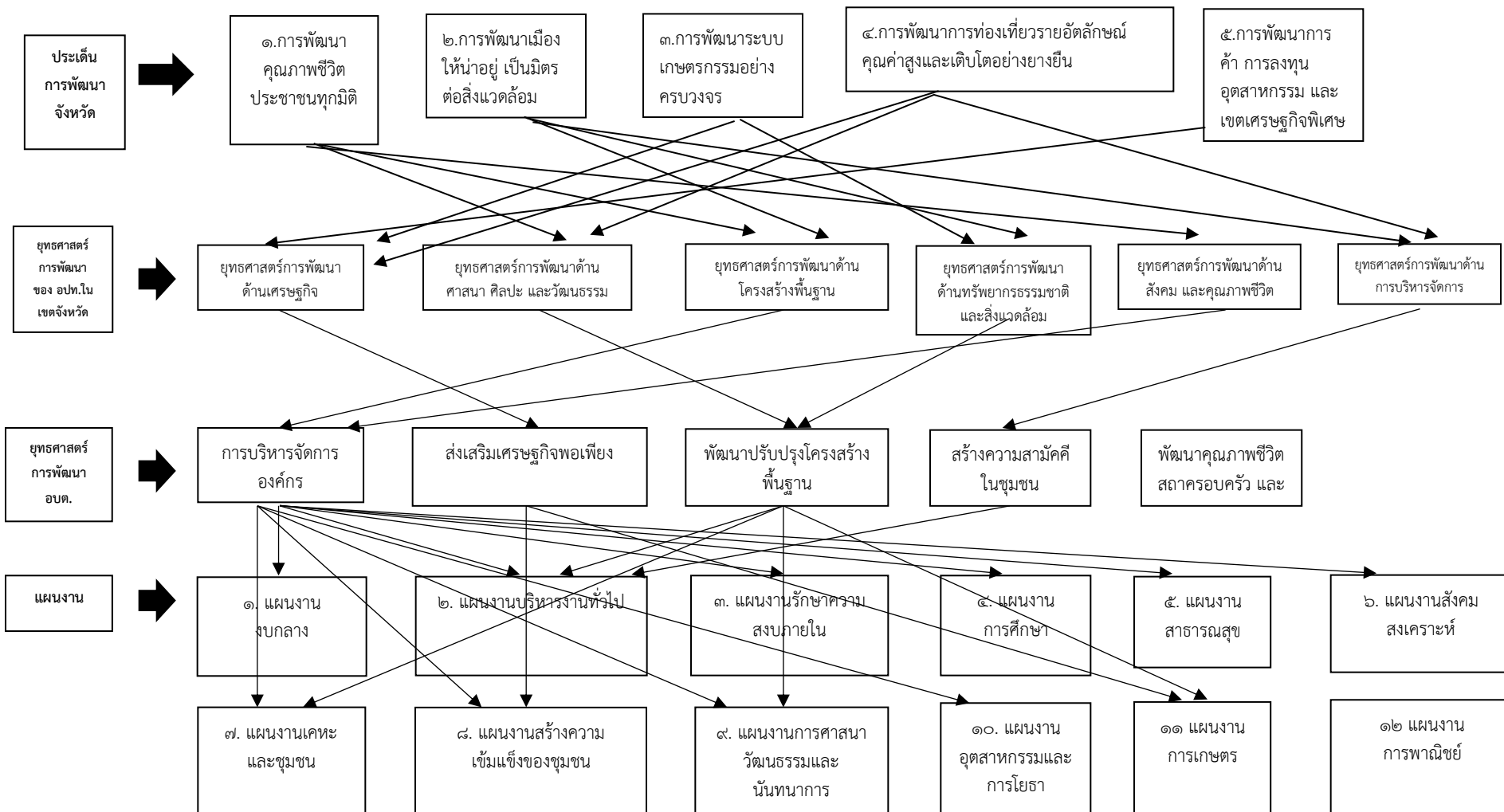
๔. แรงงานต่างชาติโดยเฉพาะที่มาจากประเทศเมียนมาร์ ที่อาศัยรับจ้างกับนายทุน มักจะเป็นแรงงานต่างด้าวที่ยังไม่ถูกต้องตามกฎหมายและจะทวีเพิ่มมากขึ้น มีผลกระทบกับแรงงานคนไทยในพื้นที่

# ๔. แผนที่ยุทธศาสตร์ (Strategic Map)

## โครงสร้างเชื่อมโยงแผนยุทธศาสตร์การพัฒน่องค์การบริหารส่วนตำบลสิงห์ พ.ศ.๒๕๖๖-๒๕๗๐



โครงสร้างเชื่อมโยงแผนยุทธศาสตร์การพัฒนางองค์การบริหารส่วนตำบลสิงห์ พ.ศ.๒๕๖๖-๒๕๗๐ (ต่อ)





## โครงสร้างเชื่อมโยงแผนยุทธศาสตร์การพัฒน่องค์การบริหารส่วนตำบลสิงห์ พ.ศ.๒๕๖๖-๒๕๗๐ (ต่อ)

แผนงาน



### ๑. แผนงาน งบบกลาง

- สมทบกองทุน
- เบี้ยยังชีพผู้สูงอายุ
- เบี้ยยังชีพผู้พิการ
- เบี้ยยังชีพผู้เอดส์

### ๒. แผนงาน บริหารงานทั่วไป

- โครงการเผยแพร่ข้อมูลข่าวสาร
- โครงการการมีส่วนร่วมของประชาชน
- โครงการเสริมศักยภาพคณะผู้บริหารสมาชิกสภา พนักงานส่วนตำบล ลูกจ้างประจำ และพนักงานจ้าง

### ๓. แผนงานรักษา ความสงบภายใน

- โครงการป้องกันและแก้ไขปัญหายาเสพติด
- โครงการป้องกันภัยพิบัติต่างๆ
- โครงการรณรงค์ความปลอดภัยทางถนน
- โครงการอบรม อปพร.

### ๔. แผนงาน การศึกษา

- โครงการบริหารจัดการศพด.
- โครงการส่งเสริมการศึกษา
- โครงการอาหารเสริม (นม)
- โครงการอาหารกลางวัน

### ๕. แผนงาน สาธารณสุข

- โครงการอบรมให้ความรู้
- โครงการฉีดวัคซีนโรคพิษสุนัขบ้า
- โครงการอุดหนุน อสม.

### ๖. แผนงานสังคม สงเคราะห์

- โครงการสงเคราะห์ผู้ด้อยโอกาส
- โครงการส่งเสริมกิจกรรมผู้สูงอายุ
- โครงการส่งเสริมสุขภาพผู้สูงอายุ

### ๗. แผนงานเคหะ และชุมชน

### ๘. แผนงานสร้าง ความเข้มแข็งของชุมชน

- โครงการสร้างความเข้มแข็งให้กับชุมชน
- โครงการปกป้องสถาบัน
- โครงการส่งเสริมอาชีพ
- โครงการสร้างความเข้มแข็งของกลุ่มสตรี

### ๙. แผนงานการ ศาสนา วัฒนธรรม และนันทนาการ

- โครงการจัดงานประเพณี
- โครงการจัดวันสำคัญทางศาสนา
- โครงการจัดการแข่งขันกีฬา
- โครงการประกวดมารยาทไทย

### ๑๐. แผนงาน อุตสาหกรรม และการโยธา

- โครงการก่อสร้างถนนคอนกรีตเสริมเหล็ก
- โครงการก่อสร้างถนนลาดยาง
- โครงการก่อสร้างสาธารณูปโภค
- โครงการปรับปรุงถนนและสาธารณูปโภค
- โครงการซ่อมบำรุงที่ดินและสิ่งก่อสร้าง

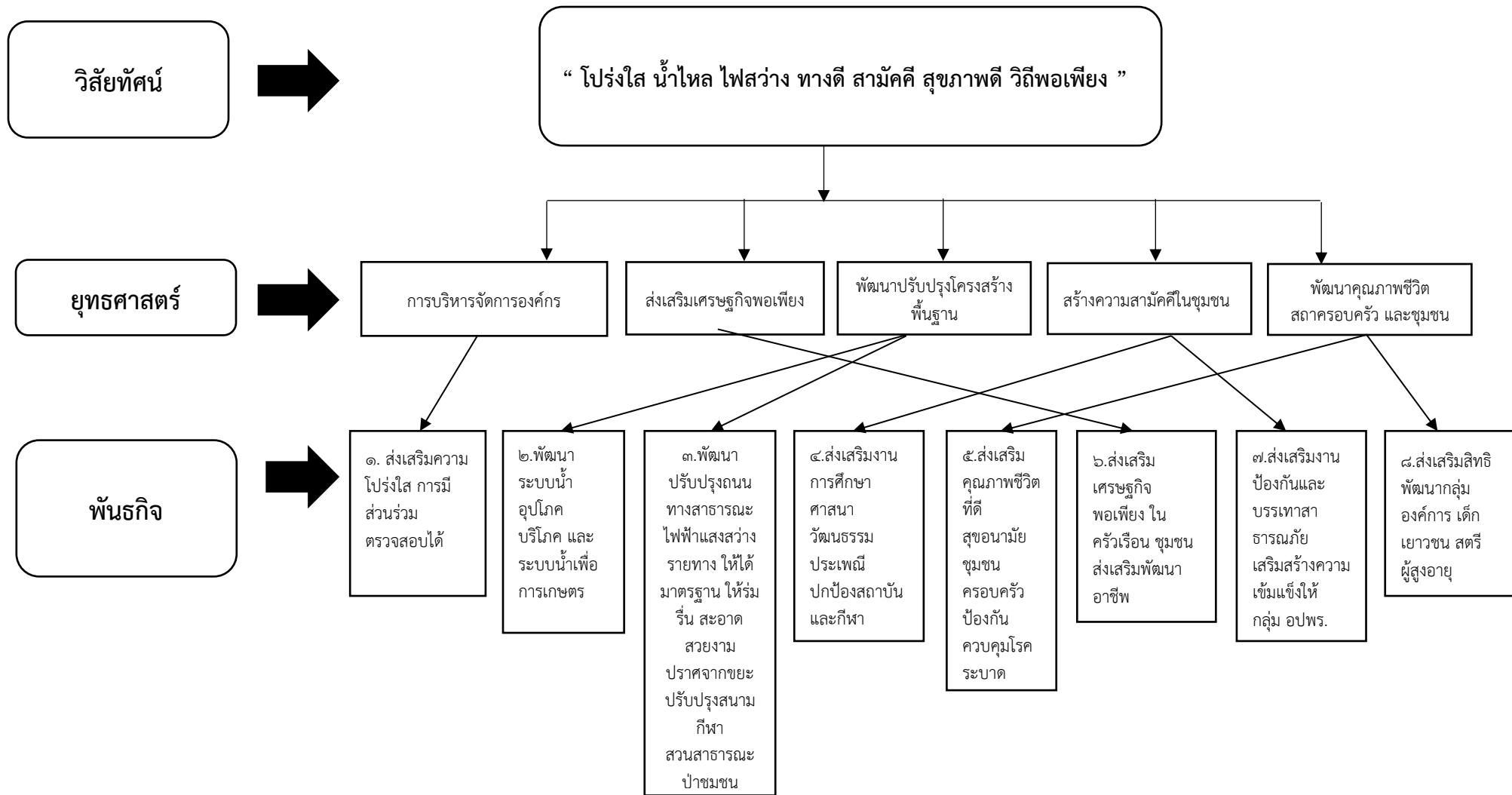
### ๑๑. แผนงานการเกษตร

- โครงการส่งเสริมเกษตรกรตามหลักเศรษฐกิจพอเพียง
- โครงการศูนย์ผสมเทียมโค
- โครงการป้องกันโรคระบาดในสัตว์
- โครงการป้องกันโรคระบาดในพืช

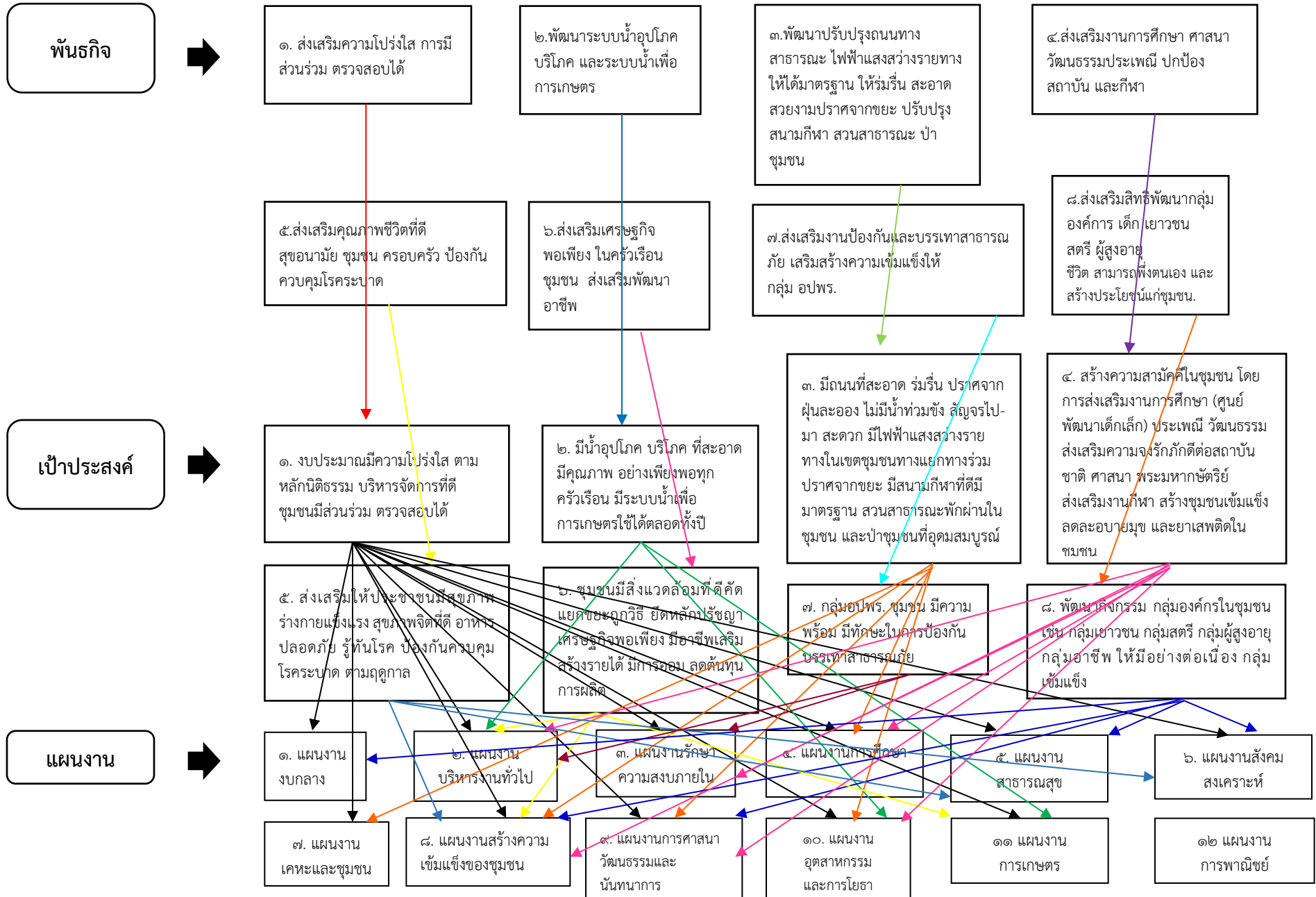
### ๑๒. แผนงาน การพาณิชย์

๕. แผนผังยุทธศาสตร์องค์การบริหารส่วนตำบลสิงห์

แผนผังยุทธศาสตร์องค์การบริหารส่วนตำบลสิงห์ (Strategy Map)



### แผนผังยุทธศาสตร์องค์การบริหารส่วนตำบลสิงห์ (Strategy Map) (ต่อ)



**ส่วนที่ ๓**  
**การนำแผนพัฒนาท้องถิ่นไปสู่การปฏิบัติ**

**๑. ยุทธศาสตร์การพัฒนาและแผนงาน**

| ที่ | ยุทธศาสตร์   | ด้าน                                | แผนงาน  | หน่วยงาน<br>รับผิดชอบหลัก | หน่วยงาน<br>สนับสนุน          |
|-----|--|-------------------------------------|---|---------------------------|-------------------------------|
| ๑   | ยุทธศาสตร์ที่ ๑<br>การบริหารจัดการ<br>องค์กร         | บริการชุมชนและสังคม<br>บริหารทั่วไป | ๑.งบกลาง<br>๑.บริหารงานทั่วไป<br>๒.รักษาความสงบภายใน                  | สำนักปลัด<br>สำนักปลัด    | กองคลัง<br>กองคลัง<br>กองช่าง |
|     |  | บริการชุมชนและสังคม                 | ๑.การศึกษา<br>๒.สาธารณสุข<br>๓.สังคมสงเคราะห์                         | สำนักปลัด                 | กองคลัง                       |
|     |  | บริการชุมชนและสังคม                 | ๔.อุตสาหกรรมและการโยธา  | กองช่าง                   | สำนักปลัด                     |
|     |  | บริการชุมชนและสังคม                 | ๕.สร้างความเข้มแข็งของ<br>ชุมชน<br>๖.การศาสนาวัฒนธรรมและ<br>นันทนาการ | สำนักปลัด                 | กองช่าง<br>กองคลัง            |
|     |  | เศรษฐกิจ                            | ๑.อุตสาหกรรมและการโยธา  | กองช่าง                   | สำนักปลัด<br>กองคลัง          |
|     |  | เศรษฐกิจ                            | ๒.การเกษตร  | สำนักปลัด                 | กองช่าง                       |
|     | ยุทธศาสตร์ที่ ๒<br>ส่งเสริมเศรษฐกิจ<br>พอเพียง       | บริการชุมชนและสังคม                 | ๑.อุตสาหกรรมและการโยธา  | กองช่าง                   | สำนักปลัด<br>กองคลัง          |
|     |  |                                     | ๒.การเกษตร  | สำนักปลัด                 | กองช่าง                       |
|     | ยุทธศาสตร์ที่ ๓<br>พัฒนาปรับปรุง<br>โครงสร้างพื้นฐาน | บริหารงานทั่วไป                     | ๑.บริหารงานทั่วไป   | สำนักปลัด                 | กองช่าง                       |
|     |  | บริการชุมชนและสังคม                 | ๒.การศึกษา  | ”                         | ”                             |
|     |  | เศรษฐกิจ                            | ๓.อุตสาหกรรมและการโยธา  | กองช่าง                   | สำนักปลัด<br>กองคลัง          |
|     |  | บริการชุมชนและสังคม                 | ๔.การเกษตร  | สำนักปลัด                 | กองช่าง                       |

| ที่ | ยุทธศาสตร์   | ด้าน   | แผนงาน  | หน่วยงาน<br>รับผิดชอบหลัก               | หน่วยงาน<br>สนับสนุน                  |
|-----|--|--|---|---|---------------------------------------|
|     | ยุทธศาสตร์ที่ ๔<br>สร้างความสามัคคีใน<br>ชุมชน                     | บริหารงานทั่วไป<br>”<br>บริการชุมชนและสังคม<br>”<br>”<br>”<br>”<br>” | ๑.บริหารงานทั่วไป<br>๒.รักษาความสงบเรียบร้อย<br>๓.การศึกษา<br>๔.สร้างความเข้มแข็งของ<br>ชุมชน<br>๕.สังคมสงเคราะห์<br>๖..การศาสนา วัฒนธรรม<br>และนันทนาการ | สำนักปลัด<br>”<br>”<br>”<br>”<br>”<br>” | กองคลัง<br>”<br>”<br>”<br>”<br>”<br>” |
|     | ยุทธศาสตร์ที่ ๕<br>พัฒนาคุณภาพชีวิต<br>สถาบันครอบครัว และ<br>ชุมชน | บริการชุมชนและสังคม  | ๓.การศึกษา<br>๒.สังคมสงเคราะห์<br>๓.สาธารณสุข<br>๔.สร้างความเข้มแข็งของ<br>ชุมชน<br>๕.การศาสนา วัฒนธรรมและ<br>นันทนาการ                                   | สำนักปลัด<br>”<br>”<br>”<br>”<br>”      | กองคลัง<br>”<br>”<br>”<br>”<br>”      |

**ผ.๐๑**

**บัญชีสรุป**

**โครงการพัฒนา**

บัญชีสรุปโครงการพัฒนา  
แผนพัฒนาท้องถิ่น (พ.ศ.๒๕๖๖ - ๒๕๗๐)  
องค์การบริหารส่วนตำบลสิงห์

| ยุทธศาสตร์   | ปี ๒๕๖๖      |                   | ปี ๒๕๖๗      |                   | ปี ๒๕๖๘      |                   | ปี ๒๕๖๙      |                   | ปี ๒๕๗๐      |                   | รวม ๕ ปี   |                    |
|--|--------------|-------------------|--------------|-------------------|--------------|-------------------|--------------|-------------------|--------------|-------------------|------------|--------------------|
|  | จำนวนโครงการ | งบประมาณ (บาท)    | จำนวนโครงการ | งบประมาณ (บาท)    | จำนวนโครงการ | งบประมาณ (บาท)    | จำนวนโครงการ | งบประมาณ (บาท)    | จำนวนโครงการ | งบประมาณ (บาท)    |            |                    |
| <b>ยุทธศาสตร์ที่ ๑ การบริหารจัดการองค์กร</b>         |              |                   |              |                   |              |                   |              |                   |              |                   |            |                    |
| ๑.๑ แผนงานบริหารงานทั่วไป                            | ๙            | ๑,๑๒๕,๐๐๐         | ๙            | ๑,๑๒๕,๐๐๐         | ๙            | ๑,๑๒๕,๐๐๐         | ๙            | ๑,๑๒๕,๐๐๐         | ๙            | ๑,๑๒๕,๐๐๐         | ๕๕         | ๕,๖๒๕,๐๐๐          |
| ๑.๒ แผนงานอุตสาหกรรมและโยธา                          | ๒            | ๓๓๐,๐๐๐           | ๒            | ๕๓๓,๐๐๐           | -            | -                 | -            | -                 | -            | -                 | ๔          | ๘๖๓,๐๐๐            |
| <b>รวม</b>   | <b>๑๑</b>    | <b>๑,๔๕๕,๐๐๐</b>  | <b>๑๑</b>    | <b>๑,๕๕๘,๐๐๐</b>  | <b>๙</b>     | <b>๑,๑๒๕,๐๐๐</b>  | <b>๙</b>     | <b>๑,๑๒๕,๐๐๐</b>  | <b>๙</b>     | <b>๑,๑๒๕,๐๐๐</b>  | <b>๕๙</b>  | <b>๖,๔๑๘,๐๐๐</b>   |
| <b>ยุทธศาสตร์ที่ ๒ ส่งเสริมเศรษฐกิจท่องเที่ยว</b>    |              |                   |              |                   |              |                   |              |                   |              |                   |            |                    |
| ๒.๑ แผนงานเกษตร                                      | ๔            | ๖๐,๐๐๐            | ๓            | ๓๐,๐๐๐            | ๔            | ๖๐,๐๐๐            | ๓            | ๓๐,๐๐๐            | ๓            | ๓๐,๐๐๐            | ๑๗         | ๒๑๐,๐๐๐            |
| <b>รวม</b>   | <b>๔</b>     | <b>๖๐,๐๐๐</b>     | <b>๓</b>     | <b>๓๐,๐๐๐</b>     | <b>๔</b>     | <b>๖๐,๐๐๐</b>     | <b>๓</b>     | <b>๓๐,๐๐๐</b>     | <b>๓</b>     | <b>๓๐,๐๐๐</b>     | <b>๑๗</b>  | <b>๒๑๐,๐๐๐</b>     |
| <b>ยุทธศาสตร์ที่ ๓ พัฒนาปรับปรุงโครงสร้างพื้นฐาน</b> |              |                   |              |                   |              |                   |              |                   |              |                   |            |                    |
| ๓.๑ แผนงานอุตสาหกรรมและโยธา                          | ๒๘           | ๓๖,๑๓๖,๐๐๐        | ๒๒           | ๓๕,๑๕๕,๐๐๐        | ๓๓           | ๔๘,๒๓๒,๐๐๐        | ๓๓           | ๒๔,๙๕๒,๐๐๐        | ๒๓           | ๒๐,๖๑๒,๐๐๐        | ๑๓๗        | ๑๖๕,๐๗๓,๐๐๐        |
| <b>รวม</b>   | <b>๒๘</b>    | <b>๓๖,๑๓๖,๐๐๐</b> | <b>๒๒</b>    | <b>๓๕,๑๕๕,๐๐๐</b> | <b>๓๓</b>    | <b>๔๘,๒๓๒,๐๐๐</b> | <b>๓๓</b>    | <b>๒๔,๙๕๒,๐๐๐</b> | <b>๒๓</b>    | <b>๒๐,๖๑๒,๐๐๐</b> | <b>๑๓๗</b> | <b>๑๖๕,๐๗๓,๐๐๐</b> |
| <b>ยุทธศาสตร์ที่ ๔ สร้างความสามัคคีในชุมชน</b>       |              |                   |              |                   |              |                   |              |                   |              |                   |            |                    |
| ๔.๑ แผนงานบริหารงานทั่วไป                            | ๓            | ๒๐๐,๐๐๐           | ๓            | ๒๐๐,๐๐๐           | ๓            | ๒๐๐,๐๐๐           | ๓            | ๒๐๐,๐๐๐           | ๓            | ๒๐๐,๐๐๐           | ๑๕         | ๑,๐๐๐,๐๐๐          |
| ๔.๒ แผนงานศิลปะและชุมชน                              | ๔            | ๕๑,๐๐๐            | ๔            | ๕๑,๐๐๐            | ๕            | ๑๐๑,๐๐๐           | ๕            | ๕๑,๐๐๐            | ๔            | ๕๑,๐๐๐            | ๒๑         | ๓๐๕,๐๐๐            |
| ๔.๓ แผนงานการศึกษา                                   | ๙            | ๒,๖๕๕,๐๐๐         | ๙            | ๒,๘๘๕,๐๐๐         | ๘            | ๒,๙๕๕,๐๐๐         | ๘            | ๒,๙๕๕,๐๐๐         | ๗            | ๒,๓๐๕,๐๐๐         | ๔๑         | ๑๓,๓๗๕,๐๐๐         |
| ๔.๔ แผนงานเกษตร                                      | ๕            | ๑๐๕,๐๐๐           | ๕            | ๑๐๕,๐๐๐           | ๕            | ๑๐๕,๐๐๐           | ๕            | ๑๐๕,๐๐๐           | ๕            | ๑๐๕,๐๐๐           | ๒๕         | ๕๒๕,๐๐๐            |
| ๔.๕ แผนงานรักษาความสงบภายใน                          | ๑๑           | ๓๘๕,๐๐๐           | ๑๑           | ๓๘๕,๐๐๐           | ๑๑           | ๓๘๕,๐๐๐           | ๑๑           | ๓๘๕,๐๐๐           | ๑๑           | ๓๘๕,๐๐๐           | ๕๕         | ๑,๙๒๕,๐๐๐          |
| ๔.๖ แผนงานการศึกษา วัฒนธรรมและนันทนาการ              | ๑๒           | ๘๘๕,๐๐๐           | ๑๓           | ๑,๑๘๕,๐๐๐         | ๑๒           | ๑,๑๘๕,๐๐๐         | ๑๒           | ๘๘๕,๐๐๐           | ๑๒           | ๘๘๕,๐๐๐           | ๖๑         | ๕,๗๒๕,๐๐๐          |
| <b>รวม</b>   | <b>๔๕</b>    | <b>๕,๒๘๑,๐๐๐</b>  | <b>๔๕</b>    | <b>๕,๘๑๑,๐๐๐</b>  | <b>๔๕</b>    | <b>๕,๘๑๑,๐๐๐</b>  | <b>๔๕</b>    | <b>๕,๘๑๑,๐๐๐</b>  | <b>๔๕</b>    | <b>๕,๘๑๑,๐๐๐</b>  | <b>๒๑๘</b> | <b>๒๑,๘๕๕,๐๐๐</b>  |

บัญชีสรุปโครงการพัฒนา  
แผนพัฒนาท้องถิ่น (พ.ศ.๒๕๖๖ - ๒๕๗๐)  
องค์การบริหารส่วนตำบลสิงห์

| ยุทธศาสตร์   | ปี ๒๕๖๖      |                | ปี ๒๕๖๗      |                | ปี ๒๕๖๘      |                | ปี ๒๕๖๙      |                | ปี ๒๕๗๐      |                | รวม ๕ ปี     |                |
|--|--------------|----------------|--------------|----------------|--------------|----------------|--------------|----------------|--------------|----------------|--------------|----------------|
|  | จำนวนโครงการ | งบประมาณ (บาท) | จำนวนโครงการ | งบประมาณ (บาท) | จำนวนโครงการ | งบประมาณ (บาท) | จำนวนโครงการ | งบประมาณ (บาท) | จำนวนโครงการ | งบประมาณ (บาท) | จำนวนโครงการ | งบประมาณ (บาท) |
| ยุทธศาสตร์ที่ ๕ พัฒนาคุณภาพชีวิต ครอบครัว และชุมชน |              |                |              |                |              |                |              |                |              |                |              |                |
| ๕.๑ แผนงานการศึกษา                                 | ๔            | ๒๔๐,๐๐๐        | ๔            | ๒๔๕,๐๐๐        | ๔            | ๒๓๐,๐๐๐        | ๔            | ๒๓๐,๐๐๐        | ๔            | ๒๓๐,๐๐๐        | ๒๐           | ๑,๑๗๕,๐๐๐      |
| ๕.๒ แผนงานสาธารณสุข                                | ๑๒           | ๕๐๕,๐๐๐        | ๑๒           | ๕๐๕,๐๐๐        | ๑๒           | ๕๐๕,๐๐๐        | ๑๒           | ๕๐๕,๐๐๐        | ๑๒           | ๕๐๕,๐๐๐        | ๖๐           | ๒,๐๒๕,๐๐๐      |
| ๕.๓ แผนงานสังคมสงเคราะห์                           | ๕            | ๙๕,๐๐๐         | ๕            | ๙๕,๐๐๐         | ๕            | ๙๕,๐๐๐         | ๕            | ๙๕,๐๐๐         | ๕            | ๙๕,๐๐๐         | ๒๕           | ๔๗๕,๐๐๐        |
| ๕.๔ แผนงานสร้างความเข้มแข็งของชุมชน                | ๘            | ๒๖๕,๐๐๐        | ๘            | ๒๖๕,๐๐๐        | ๘            | ๒๖๕,๐๐๐        | ๘            | ๒๖๕,๐๐๐        | ๘            | ๒๖๕,๐๐๐        | ๔๐           | ๑,๑๒๕,๐๐๐      |
| ๕.๕ แผนงานมรดก                                     | ๓            | ๙,๐๐๖,๖๕๐      | ๓            | ๙,๐๐๖,๖๕๐      | ๓            | ๙,๐๐๖,๖๕๐      | ๓            | ๙,๐๐๖,๖๕๐      | ๓            | ๙,๐๐๖,๖๕๐      | ๑๕           | ๔๕,๐๓๓,๒๐๐     |
| รวม  | ๓๒           | ๑๐,๐๑๑,๖๕๐     | ๓๒           | ๑๐,๐๑๑,๖๕๐     | ๓๒           | ๑๐,๐๑๑,๖๕๐     | ๓๒           | ๑๐,๐๑๑,๖๕๐     | ๓๒           | ๑๐,๐๑๑,๖๕๐     | ๑๖๐          | ๕๐,๐๓๓,๒๐๐     |
| รวมทั้งสิ้น  | ๑๑๙          | ๕๑,๙๓๙,๖๕๐     | ๑๑๓          | ๕๑,๖๐๖,๖๕๐     | ๑๑๓          | ๕๐,๕๐๙,๖๕๐     | ๑๑๙          | ๕๐,๕๐๙,๖๕๐     | ๑๐๙          | ๓๕,๖๓๙,๖๕๐     | ๕๕๑          | ๒๔๓,๕๙๙,๒๐๐    |



**ผ.๐๒**

**บัญชีรายละเอียด**

**โครงการพัฒนา**

**รายละเอียดโครงการพัฒนา**  
**แผนพัฒนาท้องถิ่น (พ.ศ.๒๕๖๖-๒๕๗๐)**  
**องค์การบริหารส่วนตำบลสิงห์**

**ก. ประเด็นการพัฒนาที่ ๑ การพัฒนาคุณภาพชีวิตประชาชนทุกมิติ**

**ข. ยุทธศาสตร์การพัฒนาขององค์การบริหารส่วนท้องถิ่นในเขตจังหวัด ยุทธศาสตร์การพัฒนาตามการบริหารจัดการ, ยุทธศาสตร์การพัฒนาตามสังคม**

**ยุทธศาสตร์ที่ ๑ การบริหารจัดการองค์การ**

**แผนงานบริหารงานทั่วไป**

| ที่ | โครงการ  | วัตถุประสงค์   | เป้าหมาย<br>(ผลผลิตของโครงการ)  | งบประมาณ (บาท) |               |               |               |               |               | ตัวชี้วัด<br>(KPI)  | ผลคาดว่าจะได้รับ  | หน่วยงานรับผิดชอบ |
|-----|--|--|---|----------------|---------------|---------------|---------------|---------------|---------------|---|---|-------------------|
|     |  |  |   | ๒๕๖๖<br>(บาท)  | ๒๕๖๗<br>(บาท) | ๒๕๖๘<br>(บาท) | ๒๕๖๙<br>(บาท) | ๒๕๗๐<br>(บาท) | ๒๕๗๑<br>(บาท) |   |   |                   |
| ๑   | โครงการพัฒนาคุณภาพ<br>คนและผู้บริหาร สมาชิกสภา<br>ตำบล ลูกจ้างประจำ และพนักงานจ้าง | เพื่อเสริมสร้างบุคลากรของ<br>อบต.สิงห์   | คณะผู้บริหาร สมาชิกสภา<br>พนักงานส่วนตำบล<br>ลูกจ้างประจำ<br>และพนักงานจ้าง | ๓๐๐,๐๐๐        | ๓๐๐,๐๐๐       | ๓๐๐,๐๐๐       | ๓๐๐,๐๐๐       | ๓๐๐,๐๐๐       | ๓๐๐,๐๐๐       | ผู้เข้าร่วมกิจกรรม<br>ไม่น้อยกว่าร้อยละ<br>๘๐                           | พนักงานส่วนตำบลพัฒนา<br>คุณภาพให้มีความรู้<br>ความสามารถ ในการปฏิบัติงาน<br>ในด้านต่างๆ | สำนักปลัด         |
| ๒   | โครงการจ้างเหมาให้บริการ<br>และอื่นๆ   | เพื่อ อบต.สิงห์ มีการทำงาน<br>อย่างมีประสิทธิภาพ   | จ้างเหมาบริการใน<br>สำนักงาน  | ๔๐๐,๐๐๐        | ๔๐๐,๐๐๐       | ๔๐๐,๐๐๐       | ๔๐๐,๐๐๐       | ๔๐๐,๐๐๐       | ๔๐๐,๐๐๐       | ความพึงพอใจของ<br>ประชาชนเมื่อเข้า<br>รับบริการไม่น้อย<br>กว่าร้อยละ ๖๐ | อบต.สิงห์ มีการทำงาน<br>อย่างมีประสิทธิภาพ  | สำนักปลัด         |
| ๓   | โครงการประชุมประชาคม<br>ระดับท้องถิ่น  | เพื่อประชุมประชาคมระดับท้องถิ่น<br>เพื่อใช้จัดทำแผนพัฒนาท้องถิ่น ๕ ปี<br>ให้ถูกต้องตามระเบียบกำหนด | จัดประชุมชมหมู่บ้าน<br>และระดับตำบล   | ๑๕,๐๐๐         | ๑๕,๐๐๐        | ๑๕,๐๐๐        | ๑๕,๐๐๐        | ๑๕,๐๐๐        | ๑๕,๐๐๐        | ความพึงพอใจ<br>ของประชาชน<br>ร่วมงานไม่น้อย<br>กว่าร้อยละ ๖๐            | ประชาชนมีส่วนร่วมการจัดทำ<br>แผนชุมชนและแผนพัฒนา<br>อบต. สิงห์                          | สำนักปลัด         |
| ๔   | การสำรวจประเมินความพึงพอใจ   | เพื่อจัดทำสำรวจประเมิน<br>ความพึงพอใจ ภายใต้อาณัติ<br>สิงห์  | จ้างหน่วยงานภายนอก<br>มาสำรวจ ๑ ครั้ง/ปี                                    | ๓๐,๐๐๐         | ๓๐,๐๐๐        | ๓๐,๐๐๐        | ๓๐,๐๐๐        | ๓๐,๐๐๐        | ๓๐,๐๐๐        | ผลสำรวจความพึง<br>พอใจไม่น้อยกว่า<br>กว่าร้อยละ ๘๐                      | อบต.ได้รับทราบปัญหาใน<br>โครงการที่วิจัย  | สำนักปลัด         |
| ๕   | โครงการรณรงค์พื้นที่บนอินเตอร์เน็ต<br>และจัดทำเว็บไซต์ของ อบต. สิงห์               | เพื่อประชาชนได้รับทราบข้อมูล<br>ข่าวสารของ อบต.สิงห์   | เจ้าหน้าที่อินเตอร์เน็ต<br>เวลา ๑ ปี  | ๑๐,๐๐๐         | ๑๐,๐๐๐        | ๑๐,๐๐๐        | ๑๐,๐๐๐        | ๑๐,๐๐๐        | ๑๐,๐๐๐        | จำนวนผู้เข้าไป<br>ไม่น้อยกว่า ๖๐ คน                                     | ประชาชนได้รับทราบข้อมูล<br>ข่าวสารของ อบต.สิงห์   | สำนักปลัด         |

| ที่ | โครงการ  | วัตถุประสงค์  | เป้าหมาย<br>(ผลผลิตของโครงการ)  | งบประมาณ (บาท) |               |               |               |               |               | ตัวชี้วัด<br>(KPI)  | ผลคาดว่าจะ<br>ได้รับ                                | หน่วยงาน<br>รับผิดชอบ |
|-----|--|---|---|----------------|---------------|---------------|---------------|---------------|---------------|---|---|-----------------------|
|     |  |   |   | ๒๕๖๖<br>(บาท)  | ๒๕๖๗<br>(บาท) | ๒๕๖๘<br>(บาท) | ๒๕๖๙<br>(บาท) | ๒๕๗๐<br>(บาท) | ๒๕๗๑<br>(บาท) |   |   |                       |
| ๖   | ค่าใช้จ่ายในการดำเนินงานเลือกตั้งท้องถิ่น                              | เพื่อใช้จ่ายในการเลือกตั้ง                                    | เพื่อใช้จ่ายในการเลือกตั้ง<br>กรณีการบวระ ชุดสภา<br>แทนตำแหน่งที่ว่างลง<br>และการสมัครกรรมการ<br>การเลือกตั้ง | ๓๐๐,๐๐๐        | ๓๐๐,๐๐๐       | ๓๐๐,๐๐๐       | ๓๐๐,๐๐๐       | ๓๐๐,๐๐๐       | ๓๐๐,๐๐๐       | การเบิกจ่ายงบ<br>กับการเลือกตั้ง<br>ไม่น้อยกว่าร้อยละ<br>๖๐     | เพื่อการเลือกตั้งเป็นไปด้วย<br>ความเรียบร้อย        | สำนักปลัด             |
| ๗   | โครงการอบรมให้ความรู้ตาม พรบ.<br>ข้อมูลข่าวสารของทางราชการ<br>พ.ศ.๒๕๕๐ | เพื่อประชาชนได้ส่วนร่วม<br>ในการพัฒนาท้องถิ่น                 | ประชาสัมพันธ์เผยแพร่<br>ข้อมูลข่าวสารของ อบต.   | ๑๐,๐๐๐         | ๑๐,๐๐๐        | ๑๐,๐๐๐        | ๑๐,๐๐๐        | ๑๐,๐๐๐        | ๑๐,๐๐๐        | ความพึงพอใจ<br>ของผู้เข้าร่วม<br>รับฟังไม่น้อยกว่า<br>ร้อยละ ๖๐ | ประชาชนได้ส่วนร่วม<br>ในการพัฒนาท้องถิ่น            | สำนักปลัด             |
| ๘   | โครงการประชุมเชิงปฏิบัติการจัดทำ<br>แผนพัฒนาท้องถิ่น                   | เพื่อประชาชนมีส่วนร่วม<br>ในการจัดทำแผนพัฒนา<br>ท้องถิ่น ๕ ปี | ประชาสัมพันธ์ในระดับต่างๆ<br>ในการจัดทำแผนพัฒนา<br>ท้องถิ่น ๕ ปี  | ๑๕,๐๐๐         | ๑๕,๐๐๐        | ๑๕,๐๐๐        | ๑๕,๐๐๐        | ๑๕,๐๐๐        | ๑๕,๐๐๐        | ความพึงพอใจ<br>ของผู้เข้าร่วม<br>รับฟังไม่น้อยกว่า<br>ร้อยละ ๖๐ | ประชาชนมีส่วนร่วม<br>ในการจัดทำแผนพัฒนา<br>ท้องถิ่น | สำนักปลัด             |
| รวม | ๘ โครงการ  | -   | -   | ๑,๐๘๐,๐๐๐      | ๑,๐๘๐,๐๐๐     | ๑,๐๘๐,๐๐๐     | ๑,๐๘๐,๐๐๐     | ๑,๐๘๐,๐๐๐     | ๑,๐๘๐,๐๐๐     | -   | -   | -                     |

รายละเอียดโครงการพัฒนา  
แผนพัฒนาท้องถิ่น (พ.ศ.๒๕๖๖-๒๕๗๐)  
องค์การบริหารส่วนตำบลสิงห์

- ก. ประเด็นการพัฒนาที่ ๑ การพัฒนาคุณภาพชีวิตประชาชนทุกมิติ  
ข. ยุทธศาสตร์การพัฒนาขององค์การบริหารส่วนท้องถิ่นไม่เขตจังหวัด ยุทธศาสตร์การพัฒนาการบริหารจัดการ  
ยุทธศาสตร์ที่ ๑ การบริหารจัดการองค์กร  
แผนงานบริหารงานทั่วไป

| ที่ | โครงการ   | วัตถุประสงค์   | เป้าหมาย<br>(ผลผลิตของโครงการ)      | งบประมาณ (บาท) |               |               |               |               |               | หัวขั้ว<br>(KPI)                      | ผลคาดว่าจะ<br>ง่ได้รับ                               | หน่วยงาน<br>รับผิดชอบ | หน่วยงานที่<br>ขอรับเงิน<br>อุดหนุน |
|-----|---|--|-------------------------------------|----------------|---------------|---------------|---------------|---------------|---------------|---------------------------------------|--|-----------------------|-------------------------------------|
|     |   |  |                                     | ๒๕๖๖<br>(บาท)  | ๒๕๖๗<br>(บาท) | ๒๕๖๘<br>(บาท) | ๒๕๖๙<br>(บาท) | ๒๕๗๐<br>(บาท) | ๒๕๗๑<br>(บาท) |                                       |  |                       |                                     |
| ๑   | อุดหนุนศูนย์ปฏิบัติการร่วมในการช่วย<br>เหลือประชาชนขององค์กรปกครองส่วน<br>ท้องถิ่นในเขตอำเภอเทวโคตร | เพื่อประชาชนในเขตอำเภอ<br>เทวโคตรได้รับความช่วยเหลือ | อุดหนุนองค์กรปกครองส่วน<br>ท้องถิ่น | ๔๕,๐๐๐         | ๔๕,๐๐๐        | ๔๕,๐๐๐        | ๔๕,๐๐๐        | ๔๕,๐๐๐        | ๔๕,๐๐๐        | จำนวนประชาชน<br>ที่ให้บริการ<br>ศูนย์ | เพื่อประชาชนในเขตอำเภอ<br>เทวโคตรได้รับความช่วยเหลือ | สำนักปลัด             | ศูนย์พัฒนา<br>ชุมชน                 |
|     |   |  |                                     |                |               |               |               |               |               |                                       |  |                       |                                     |
|     |   |  |                                     |                |               |               |               |               |               |                                       |  |                       |                                     |
|     |   |  |                                     |                |               |               |               |               |               |                                       |  |                       |                                     |
|     |   |  |                                     |                |               |               |               |               |               |                                       |  |                       |                                     |
| รวม | ๑ โครงการ   |  |                                     | ๔๕,๐๐๐         | ๔๕,๐๐๐        | ๔๕,๐๐๐        | ๔๕,๐๐๐        | ๔๕,๐๐๐        | ๔๕,๐๐๐        | -                                     |  |                       |                                     |

รายละเอียดโครงการพัฒนา  
 แผนพัฒนาท้องถิ่น (พ.ศ.๒๕๖๖-๒๕๗๐)  
 องค์การบริหารส่วนตำบลสิงห์

ก. ประเด็นการพัฒนาที่ ๑ การพัฒนาคุณภาพชีวิตประชาชนทุกมิติ  
 ข. ยุทธศาสตร์การพัฒนาขององค์กรปกครองส่วนท้องถิ่นในเขตจังหวัด ยุทธศาสตร์การพัฒนาตำบลโครงสร้างพื้นฐาน  
 ยุทธศาสตร์ที่ ๑ การบริหารจัดการการก่อสร้าง  
 แผนงาน อุตสาหกรรมการโยธา

| ที่ | โครงการ                                 | วัตถุประสงค์   | เป้าหมาย<br>(ผลผลิตของโครงการ)  | งบประมาณ (บาท) |               |               |               |               |  | ตัวชี้วัด<br>(KPI) | ผลคาดว่าจะได้รับ   | หน่วยงานรับผิดชอบ                                |         |
|-----|---|--|---|----------------|---------------|---------------|---------------|---------------|--|--------------------|--|--|---------|
|     |   |  |   | ๒๕๖๖<br>(บาท)  | ๒๕๖๗<br>(บาท) | ๒๕๖๘<br>(บาท) | ๒๕๖๙<br>(บาท) | ๒๕๗๐<br>(บาท) |  |                    |  |  |         |
| ๑   | ก่อสร้างศาลทางเข้า อบต. สิงห์           | เพื่อให้ประชาชนได้รับความสะดวกปลอดภัยในการมาติดต่อราชการ | ก่อสร้างถนน คลส ต.บ้านศาลา กว้าง ๕ ม. ยาว ๕๐ ม.<br>หนา ๐.๑๕ ม. หรือพื้นที่ก่อสร้างไม่น้อยกว่า ๒๕๐ ตารางเมตร |                | ๑๕๗,๐๐๐       |               |               |               |  |                    | อบต. สิงห์ ต.บ้าน<br>ที่ตำบลฐาน<br>ปลอดภัย                             | พื้นที่รอบสำนักงาน<br>พร้อมในการให้บริการประชาชน | กองช่าง |
|     |   |  | ก่อสร้างถนน คลส ต.บึงอตรถ กว้าง ๕ ม. ยาว ๖๐ ม.<br>หนา ๐.๑๕ ม. หรือพื้นที่ก่อสร้างไม่น้อยกว่า ๒๕๐ ตารางเมตร  |                | ๑๗๖,๐๐๐       |               |               |               |  |                    |  |  |         |
|     |   |  |   |                |               |               |               |               |  |                    |  |  |         |
|     |   |  |   |                |               |               |               |               |  |                    |  |  |         |
|     |   |  |   |                |               |               |               |               |  |                    |  |  |         |
|     |   |  |   |                |               |               |               |               |  |                    |  |  |         |
|     |   |  |   |                |               |               |               |               |  |                    |  |  |         |
|     |   |  |   |                |               |               |               |               |  |                    |  |  |         |
| ๒   | ก่อสร้างระบบระบายน้ำ<br>รอบถนนอบต.สิงห์ | เพื่อก่อสร้างระบบระบายน้ำป้องกันน้ำท่วมซึ่ง              | ก่อสร้างระบบระบายน้ำ กว้าง ๐.๒๐ ม. ลึก ๐.๓๐ ม.<br>ยาว ๓๗ ม. หรือพื้นที่ก่อสร้าง                             | ๘๐,๐๐๐         |               |               |               |               |  |                    | ร้อยละของสิ่งก่อสร้าง<br>ดำเนินการได้ตามแผน พร้อมในการให้บริการประชาชน |  | กองช่าง |
|     |   |  |   |                |               |               |               |               |  |                    |  |  |         |
|     |   |  |   |                |               |               |               |               |  |                    |  |  |         |
|     |   |  |   |                |               |               |               |               |  |                    |  |  |         |
|     |   |  |   |                |               |               |               |               |  |                    |  |  |         |
|     |   |  |   |                |               |               |               |               |  |                    |  |  |         |
| ๓   | ก่อสร้างห้องน้ำ อบต. สิงห์              | เพื่อก่อสร้างห้องให้ทำหัตถ์<br>สุขลักษณะที่ดี            | ก่อสร้างห้องน้ำ ขนาด ๔ x ๖ ม.   | ๒๕๐,๐๐๐        |               |               |               |               |  |                    | ประชาชนและ<br>พนักงานเจ้าหน้าที่<br>ผู้ปฏิบัติงานใน<br>อบต. สิงห์      | ห้องน้ำสุลักษณะที่ดี<br>สะอาด                    | กองช่าง |

| ที่ | โครงการ                   | วัตถุประสงค์                              | เป้าหมาย<br>(ผลลัพธ์ของโครงการ)  | งบประมาณ (บาท) |               |               |               |               | ตัวชี้วัด<br>(KPI) | ผลคาดว่าจะ<br>ได้รับ                                     | หน่วยงาน<br>รับผิดชอบ              |         |
|-----|---------------------------|---|----------------------------------|----------------|---------------|---------------|---------------|---------------|--------------------|--|------------------------------------|---------|
|     |                           |   |                                  | ๒๕๖๖<br>(บาท)  | ๒๕๖๗<br>(บาท) | ๒๕๖๘<br>(บาท) | ๒๕๖๙<br>(บาท) | ๒๕๗๐<br>(บาท) |                    |  |                                    |         |
| ๔   | ติดตามห้องประปา อบต.สิงห์ | เพื่อปรับปรุงให้อยู่ในสภาพ<br>พร้อมใช้งาน | ติดตามห้องประปา<br>ขนาด ๔ x ๔ ม. | ๓๕๐,๐๐๐        |               |               |               |               |                    | พนักงานเจ้าหน้าที่<br>ผู้ปฏิบัติงานเกี่ยวกับ<br>งานประปา | ห้องประปาอยู่ในสภาพ<br>พร้อมใช้งาน | กองช่าง |
| รวม | ๔ โครงการ                 |   |                                  | ๓๓๐,๐๐๐        | ๔๗๐,๐๐๐       | -             | -             | -             |                    |  |                                    |         |

รายละเอียดโครงการพัฒนา  
แผนพัฒนาท้องถิ่น (พ.ศ.๒๕๖๖-๒๕๗๐)  
องค์การบริหารส่วนตำบลสิงห์

- ก. ประเด็นการพัฒนาที่ ๓ การพัฒนาระบบเกษตรกรรมอย่างครบวงจร  
ข. ยุทธศาสตร์การพัฒนาขององค์การปกครองส่วนท้องถิ่นในเขตจังหวัด ยุทธศาสตร์การพัฒนาด้านเศรษฐกิจ  
ยุทธศาสตร์ที่ ๒ ส่งเสริมเศรษฐกิจพอเพียง  
แผนงานการเกษตร

| ที่ | โครงการ   | วัตถุประสงค์   | เป้าหมาย<br>(ผลผลิตของโครงการ)                       | งบประมาณ (บาท) |               |               |               |               |               | ตัวชี้วัด<br>(KPI)   | ผลคาดว่าจะ<br>ได้รับ  | หน่วยงาน<br>รับผิดชอบ |
|-----|---|--|--|----------------|---------------|---------------|---------------|---------------|---------------|--|---|-----------------------|
|     |   |  |  | ๒๕๖๖<br>(บาท)  | ๒๕๖๗<br>(บาท) | ๒๕๖๘<br>(บาท) | ๒๕๖๙<br>(บาท) | ๒๕๗๐<br>(บาท) | ๒๕๗๑<br>(บาท) |  |   |                       |
| ๑   | โครงการส่งเสริมและป้องกันโรคระบาด และศัตรูพืช             | เพื่อประชาชนได้รับการช่วย<br>การกำจัดและควบคุมศัตรูพืช<br>ด้วยชีววิทยา | ช่วยเหลือประชาชนใน<br>การกำจัดและป้องกัน<br>ศัตรูพืช | ๑๐,๐๐๐         | ๑๐,๐๐๐        | ๑๐,๐๐๐        | ๑๐,๐๐๐        | ๑๐,๐๐๐        | ๑๐,๐๐๐        | ความพึงพอใจ<br>ของประชาชน<br>ไม่น้อยกว่าร้อยละ<br>๖๐           | ประชาชนได้รับการช่วย<br>การกำจัดและควบคุมศัตรูพืช<br>ด้วยชีววิทยา | สำนักงาน<br>รับผิดชอบ |
| ๒   | โครงการสำรวจข้อมูลสิ่งแวดล้อม<br>และพื้นที่เกษตรตำบลสิงห์ | เพื่อเป็นข้อมูลพื้นฐานด้าน<br>การเกษตรในการจัดทำแผน<br>ต่างๆ           | จ้างเหมาจัดทำข้อมูล<br>ในพื้นที่ตำบลสิงห์            | ๓๐,๐๐๐         | -             | ๓๐,๐๐๐        | -             | -             | -             | สำรวจข้อมูล<br>ไม่น้อยกว่าร้อยละ<br>๘๐ ของ<br>ครัวเรือนทั้งหมด | ตำบลสิงห์มีข้อมูลเกษตร<br>ในการจัดทำแผนพัฒนาต่างๆ                 | สำนักงาน<br>ที่ดิน    |
| ๓   | โครงการส่งเสริมการเลี้ยงสัตว์ตามหลัก<br>เศรษฐกิจพอเพียง   | เพื่อประชาชน มีความรู้ใน<br>การเลี้ยงสัตว์ตามหลัก<br>เศรษฐกิจพอเพียง   | อบรมให้แก่ประชาชน<br>เรื่อง การเลี้ยงสัตว์           | ๑๐,๐๐๐         | ๑๐,๐๐๐        | ๑๐,๐๐๐        | ๑๐,๐๐๐        | ๑๐,๐๐๐        | ๑๐,๐๐๐        | ความพึงพอใจ<br>ของประชาชน<br>ไม่น้อยกว่าร้อยละ<br>๖๐           | เกษตรกรมีความรู้ใน<br>การเลี้ยงสัตว์ตามหลัก<br>เศรษฐกิจพอเพียง    | สำนักปศุ<br>สัตว์     |

| ที่ | โครงการ   | วัตถุประสงค์  | เป้าหมาย<br>(ผลผลิตของโครงการ)              | งบประมาณ (บาท)       |                   |                  |                    |                    |                    | ตัวชี้วัด<br>(KPI)        | ผลคาดว่าจะ<br>ได้รับ                              | หน่วยงาน<br>รับผิดชอบ |
|-----|---|---|---|----------------------|-------------------|------------------|--------------------|--------------------|--------------------|---------------------------|---|-----------------------|
|     |   |   |   | งบดำเนินงาน<br>(บาท) | งบบริหาร<br>(บาท) | งบลงทุน<br>(บาท) | งบอุดหนุน<br>(บาท) | งบอุดหนุน<br>(บาท) | งบอุดหนุน<br>(บาท) |                           |   |                       |
| ๔   | โครงการส่งเสริมและป้องกันโรคระบบ<br>โรคติดต่อ ในสัตว์เลี้ยง | เพื่อประชาชนได้รับการช่วย<br>การป้องกันโรคระบบใน<br>สัตว์เลี้ยง | ช่วยเหลือประชาชนใน<br>ป้องกันโรคระบบในสัตว์ | ๑๐,๐๐๐               | ๑๐,๐๐๐            | ๑๐,๐๐๐           | ๑๐,๐๐๐             | ๑๐,๐๐๐             | ๑๐,๐๐๐             | ความพึงพอใจ<br>ของประชาชน | ประชาชนมีสัตว์เลี้ยงเพื่อ<br>การบริโภคในครัวเรือน | สำนักงานปศุสัตว์      |
|     |   |   |   |                      |                   |                  |                    |                    |                    | ไม่น้อยกว่าร้อยละ ๖๐      |   |                       |
| รวม | ๔ โครงการ   | -   | -   | ๖๐,๐๐๐               | ๓๐,๐๐๐            | ๖๐,๐๐๐           | ๓๐,๐๐๐             | ๓๐,๐๐๐             | ๓๐,๐๐๐             | -                         | -   | -                     |



รายละเอียดโครงการพัฒนา  
แผนพัฒนาท้องถิ่น (พ.ศ.๒๕๖๖-๒๕๗๐)  
องค์การบริหารส่วนตำบลสิงห์

- ก. ประเด็นการพัฒนาที่ ๕ การพัฒนาการค้า การลงทุน อุสาหกรรม และเขตเศรษฐกิจพิเศษ  
ข. ยุทธศาสตร์การพัฒนาขององค์การปกครองส่วนท้องถิ่นในเขตจังหวัด ยุทธศาสตร์การพัฒนาตามโครงสร้างพื้นฐาน  
ยุทธศาสตร์ที่ ๓ พัฒนาปรับปรุงโครงสร้างพื้นฐาน

แผนงาน อุสาหกรรมและการโยธา

| ที่ | โครงการ                             | วัตถุประสงค์   | เป้าหมาย<br>(ผลผลิตของโครงการ)   | งบประมาณ (บาท) |               |               |               |               | ตัวชี้วัด<br>(KPI)   | ผลคาดว่าจะได้รับ                                  | หน่วยงานรับผิดชอบ |
|-----|-------------------------------------|--|--|----------------|---------------|---------------|---------------|---------------|--|---|-------------------|
|     |                                     |  |  | ๒๕๖๖<br>(บาท)  | ๒๕๖๗<br>(บาท) | ๒๕๖๘<br>(บาท) | ๒๕๖๙<br>(บาท) | ๒๕๗๐<br>(บาท) |  |   |                   |
| ๑   | ก่อสร้างถนนคสล. สายรับทางรพ.พ.๑     | เพื่อให้ผู้ใช้รถใช้ถนนทางในการสัญจรไปมาได้อย่างสะดวก | ก่อสร้างถนน คสล. กว้าง ๕ ม. ยาว ๑๓๐ ม. หน้า ๐.๕๕ ม. ใต้ทางข้างละ ๐.๕๐ ม. หรือพื้นที่ก่อสร้างไม่น้อยกว่า ๖๕๐ ตารางเมตร                      | ๕๕๐,๐๐๐        | ๕๕๐,๐๐๐       | ๕๕๐,๐๐๐       | ๕๕๐,๐๐๐       | ๕๕๐,๐๐๐       | ร้อยละ ความพึงพอใจ ของประชาชน ที่ได้รู้ความสะดวกปลอดภัยในการเดินทางเพิ่มขึ้น | ประชาชนได้รับความสะดวก ปลอดภัยในการเดินทางมากขึ้น | กองช่าง           |
| ๒   | ก่อสร้างถนนคสล. สายหลังมรุวัด       | เพื่อให้ผู้ใช้รถใช้ถนนทางในการสัญจรไปมาได้อย่างสะดวก | ก่อสร้างถนน คสล. กว้าง ๕ ม. ยาว ๑๕๐ ม. หน้า ๐.๑๕ ม. ใต้ทางข้างละ ๐.๕๐ ม. หรือพื้นที่ก่อสร้างไม่น้อยกว่า ๑๒๐ ตารางเมตร                      | ๕๕๐,๐๐๐        |               | ๕๕๐,๐๐๐       | ๕๕๐,๐๐๐       | ๕๕๐,๐๐๐       | ร้อยละ ความพึงพอใจ ของประชาชน ที่ได้รู้ความสะดวกปลอดภัยในการเดินทางเพิ่มขึ้น | ประชาชนได้รับความสะดวก ปลอดภัยในการเดินทางมากขึ้น | กองช่าง           |
| ๓   | ก่อสร้างถนนคสล. สายบ้านนายเสนห์ ม.๒ | เพื่อให้ผู้ใช้รถใช้ถนนทางในการสัญจรไปมาได้อย่างสะดวก | ก่อสร้างถนน คสล. กว้าง ๕ ม. ยาว ๒๖๐ ม. หน้า ๐.๑๕ ม. พร้อมเทลาด งานลู่วาง ใต้ทางข้างละ ๐.๕๐ ม. หรือพื้นที่ก่อสร้างไม่น้อยกว่า ๓๕๐ ตารางเมตร | ๒๑๐,๐๐๐        |               |               |               |               | ร้อยละ ความพึงพอใจ ของประชาชน ที่ได้รู้ความสะดวกปลอดภัยในการเดินทางเพิ่มขึ้น | ประชาชนได้รับความสะดวก ปลอดภัยในการเดินทางมากขึ้น | กองช่าง           |

| ที่ | โครงการ                                 | วัตถุประสงค์                                     | เป้าหมาย<br>(สถิติของโครงการ)   | งบประมาณ (บาท) |               |               |               |               |               | ตัวชี้วัด<br>(KPI) | ผลคาดว่าจะได้รับ   | หน่วยงานรับผิดชอบ |
|-----|---|--|---|----------------|---------------|---------------|---------------|---------------|---------------|--------------------|--|-------------------|
|     |   |  |   | ๒๕๖๖<br>(บาท)  | ๒๕๖๗<br>(บาท) | ๒๕๖๘<br>(บาท) | ๒๕๖๙<br>(บาท) | ๒๕๗๐<br>(บาท) | ๒๕๗๑<br>(บาท) |                    |  |                   |
| ๔   | ก่อสร้างถนนหินคลุก สายหน้า ร.ร.วังสิงห์ | เพื่อให้ผู้ใช้เส้นทางในการสัญจรไปมาได้อย่างสะดวก | ก่อสร้างถนนหินคลุก  |                |               |               |               |               |               | ร้อยละ             | ประชาชนได้รับความสะดวก ปลอดภัยในการเดินทางมากขึ้น                        | กองช่าง           |
|     |   |  | กวาง ๕ ม. ยาว ๓๕๐ ม.<br>หน้า ๐.๓๐ ม.<br>หรือพื้นที่ก่อสร้างไม่น้อยกว่า ๑.๕๐๐ ตารางเมตร  | ๒๐๐,๐๐๐        |               |               |               |               |               |                    | ความพึงพอใจของประชาชน<br>ที่ได้รับความสะดวก ปลอดภัยในการเดินทางเพิ่มขึ้น |                   |
| ๕   | ก่อสร้างถนนคล. สายบ้าน                  | เพื่อให้ผู้ใช้เส้นทางในการสัญจรไปมาได้อย่างสะดวก | ก่อสร้างถนน คล.   | ๓๒๐,๐๐๐        |               |               |               |               |               | ร้อยละ             | ประชาชนได้รับความสะดวก ปลอดภัยในการเดินทางมากขึ้น                        | กองช่าง           |
|     |   |  | กวาง ๕ ม. ยาว ๑๕๒ ม.<br>หน้า ๐.๑๕ ม.<br>ให้ทางข้างละ ๐.๕๐ ม.<br>พร้อมงานลู่วิ่ง<br>หรือพื้นที่ก่อสร้างไม่น้อยกว่า ๕๖๘ ตารางเมตร |                |               |               |               |               |               |                    | ความพึงพอใจของประชาชน<br>ที่ได้รับความสะดวก ปลอดภัยในการเดินทางเพิ่มขึ้น |                   |
| ๖   | ก่อสร้างถนนคล. สายท่าตง ๕.๑             | เพื่อให้ผู้ใช้เส้นทางในการสัญจรไปมาได้อย่างสะดวก | ก่อสร้างถนน คล.   | ๒๗๐,๐๐๐        |               |               |               |               |               | ร้อยละ             | ประชาชนได้รับความสะดวก ปลอดภัยในการเดินทางมากขึ้น                        | กองช่าง           |
|     |   |  | กวาง ๕ ม. ยาว ๓๐๐ ม.<br>หน้า ๐.๑๕ ม.<br>หรือพื้นที่ก่อสร้างไม่น้อยกว่า ๑.๒๐๐ ตารางเมตร  |                |               |               |               |               |               |                    | ความพึงพอใจของประชาชน<br>ที่ได้รับความสะดวก ปลอดภัยในการเดินทางเพิ่มขึ้น |                   |
| ๗   | ก่อสร้างถนนคล. สายบ้านหนองปรือ ๑.๔      | เพื่อให้ผู้ใช้เส้นทางในการสัญจรไปมาได้อย่างสะดวก | ก่อสร้างถนน คล.   | ๓๕๐,๐๐๐        |               |               |               |               |               | ร้อยละ             | ประชาชนได้รับความสะดวก ปลอดภัยในการเดินทางมากขึ้น                        | กองช่าง           |
|     |   |  | กวาง ๕ ม. ยาว ๑๕๐ ม.<br>หน้า ๐.๑๕ ม.<br>ให้ทางข้างละ ๐.๕๐ ม.<br>หรือพื้นที่ก่อสร้างไม่น้อยกว่า ๖๐๐ ตารางเมตร                    |                |               |               |               |               |               |                    | ความพึงพอใจของประชาชน<br>ที่ได้รับความสะดวก ปลอดภัยในการเดินทางเพิ่มขึ้น |                   |

| ที่ | โครงการ   | วัตถุประสงค์  | เป้าหมาย (ผลผลิตของโครงการ)  | งบประมาณ (บาท) |            |            |            |            | ตัวชี้วัด (KPI)   | ผลคาดว่าจะได้รับ  | หน่วยงานรับผิดชอบ |
|-----|---|---|--|----------------|------------|------------|------------|------------|---|---|-------------------|
|     |   |   |  | ๒๕๖๖ (บาท)     | ๒๕๖๗ (บาท) | ๒๕๖๘ (บาท) | ๒๕๖๙ (บาท) | ๒๕๗๐ (บาท) |   |   |                   |
| ๘   | ก่อสร้างถนนลาด. สายบ้านบางน้<br>ส้อยตอจาก                 | เพื่อให้ชุมชนเดินทางในการ<br>สัญจรไปมาได้อย่างสะดวก<br>ปลอดภัย    | ก่อสร้างถนน ลดล.<br>กว้าง ๕ ม. ยาว ๒๐๐ ม.<br>หนา ๐.๑๕ ม.<br>ไหล่ทางข้างละ ๐.๕๐ ม.<br>หรือพื้นที่ก่อสร้างไม่น้อยกว่า<br>๘๐๐ ตารางเมตร   |                | ๕๐๐,๐๐๐    |            |            |            | ร้อยละ<br>ความพึงพอใจ<br>ของประชาชน<br>ที่ได้รับความสะดวก<br>ปลอดภัยในการ<br>เดินทางเพิ่มขึ้น | ประชาชนได้รับความ<br>สะดวก ปลอดภัยในการ<br>เดินทางมากขึ้น | กองช่าง           |
| ๙   | ก่อสร้างถนนลาด.สายแม่เืองระบบ<br>สูง ปราสาทเมืองสิงห์ ม.๕ | เพื่อให้ผู้สัญจรเดินทางในการ<br>สัญจรไปมาได้อย่างสะดวก<br>ปลอดภัย | ก่อสร้างถนน ลดล.<br>กว้าง ๕ ม. ยาว ๒๕๐ ม.<br>หนา ๐.๑๕ ม.<br>ไหล่ทางข้างละ ๐.๕๐ ม.<br>หรือพื้นที่ก่อสร้างไม่น้อยกว่า<br>๑,๑๒๐ ตารางเมตร |                | ๖๕๐,๐๐๐    |            |            |            | ร้อยละ<br>ความพึงพอใจ<br>ของประชาชน<br>ที่ได้รับความสะดวก<br>ปลอดภัยในการ<br>เดินทางเพิ่มขึ้น | ประชาชนได้รับความ<br>สะดวก ปลอดภัยในการ<br>เดินทางมากขึ้น | กองช่าง           |
| ๑๐  | ก่อสร้างถนนลาด.สายหนองสิงสื่อ<br>ม.๕                      | เพื่อให้ผู้สัญจรเดินทางในการ<br>สัญจรไปมาได้อย่างสะดวก<br>ปลอดภัย | ก่อสร้างถนน ลดล.<br>กว้าง ๕ ม. ยาว ๒๐๐ ม.<br>หนา ๐.๑๕ ม.<br>ไหล่ทางข้างละ ๐.๕๐ ม.<br>หรือพื้นที่ก่อสร้างไม่น้อยกว่า<br>๘๐๐ ตารางเมตร   |                | ๕๐๐,๐๐๐    |            | ๕๐๐,๐๐๐    |            | ร้อยละ<br>ความพึงพอใจ<br>ของประชาชน<br>ที่ได้รับความสะดวก<br>ปลอดภัยในการ<br>เดินทางเพิ่มขึ้น | ประชาชนได้รับความ<br>สะดวก ปลอดภัยในการ<br>เดินทางมากขึ้น | กองช่าง           |
| ๑๑  | ก่อสร้างถนนลาด.สายบ้าน<br>ครูชะมัย ม.๕                    | เพื่อให้ผู้สัญจรเดินทางในการ<br>สัญจรไปมาได้อย่างสะดวก<br>ปลอดภัย | ก่อสร้างถนน ลดล.<br>กว้าง ๕ ม. ยาว ๘๕ ม.<br>หนา ๐.๑๕ ม.<br>ไหล่ทางข้างละ ๐.๕๐ ม.<br>หรือพื้นที่ก่อสร้างไม่น้อยกว่า<br>๓๕๐ ตารางเมตร    |                | ๒๐๐,๐๐๐    |            |            |            | ร้อยละ<br>ความพึงพอใจ<br>ของประชาชน<br>ที่ได้รับความสะดวก<br>ปลอดภัยในการ<br>เดินทางเพิ่มขึ้น | ประชาชนได้รับความ<br>สะดวก ปลอดภัยในการ<br>เดินทางมากขึ้น | กองช่าง           |

| ที่ | โครงการ   | วัตถุประสงค์  | เป้าหมาย<br>(ผลผลิตของโครงการ)   | งบประมาณ (บาท) |               |               |               |               |               | ตัวชี้วัด<br>(KPI) | ผลคาดว่าจะ<br>จะได้รับ  | หน่วยงาน<br>รับผิดชอบ                                     |         |
|-----|---|---|--|----------------|---------------|---------------|---------------|---------------|---------------|--------------------|---|---|---------|
|     |   |   |  | ๒๕๖๖<br>(บาท)  | ๒๕๖๗<br>(บาท) | ๒๕๖๘<br>(บาท) | ๒๕๖๙<br>(บาท) | ๒๕๗๐<br>(บาท) | ๒๕๗๑<br>(บาท) |                    |   |   |         |
| ๑๒  | ก่อสร้างถนนอุทราภัยสายเข้าหมู่บ้านแดง<br>ม.๕        | เพื่อให้ผู้สัญจรทางการ<br>สัญจรไปมาได้อย่างสะดวก<br>ปลอดภัย | ก่อสร้างถนนอุทราภัย<br>กว้าง ๕ ม. ยาว ๖๐๐ ม.<br>หนา ๐.๒๐ ม. หรือพื้นที่ก่อสร้าง<br>ไม่น้อยกว่า ๒,๕๐๐ ตารางเมตร               |                |               | ๒๖๐,๐๐๐       |               |               |               |                    | ร้อยละ<br>ความพึงพอใจ<br>ของประชาชน<br>ที่ได้รับความสะดวก<br>ปลอดภัยในการ<br>เดินทางเพิ่มขึ้น | ประชาชนได้รับความ<br>สะดวก ปลอดภัยในการ<br>เดินทางมากขึ้น | กองช่าง |
| ๑๓  | ก่อสร้างถนนคสล.สายหน้าโบสถ์<br>วัดทุ่งแดง ม.๕       | เพื่อให้ผู้สัญจรทางการ<br>สัญจรไปมาได้อย่างสะดวก<br>ปลอดภัย | ก่อสร้างถนนคสล.<br>กว้าง ๕ ม. ยาว ๒๖๐ ม.<br>หนา ๐.๒๐ ม. หรือพื้นที่ก่อสร้าง<br>ไม่น้อยกว่า ๘๘๐ ตารางเมตร<br>พร้อมท่อระบายน้ำ |                |               |               | ๕๓๐,๐๐๐       |               |               |                    | ร้อยละ<br>ความพึงพอใจ<br>ของประชาชน<br>ที่ได้รับความสะดวก<br>ปลอดภัยในการ<br>เดินทางเพิ่มขึ้น | ประชาชนได้รับความ<br>สะดวก ปลอดภัยในการ<br>เดินทางมากขึ้น | กองช่าง |
| ๑๔  | ก่อสร้างถนนแอสฟัลต์คอกอบกฐิต<br>สายเมืองงรุท หมู่ ๖ | เพื่อให้ผู้สัญจรทางการ<br>สัญจรไปมาได้อย่างสะดวก<br>ปลอดภัย | ก่อสร้างถนนแอสฟัลต์คอกอบกฐิต<br>กว้าง ๕ ม. ยาว ๒๐๐ ม.<br>หนา ๐.๐๕ ม. หรือพื้นที่ก่อสร้าง<br>ไม่น้อยกว่า ๑,๐๐๐ ตารางเมตร      | ๓๕๐,๐๐๐        |               |               |               |               |               |                    | ร้อยละ<br>ความพึงพอใจ<br>ของประชาชน<br>ที่ได้รับความสะดวก<br>ปลอดภัยในการ<br>เดินทางเพิ่มขึ้น | ประชาชนได้รับความ<br>สะดวก ปลอดภัยในการ<br>เดินทางมากขึ้น | กองช่าง |
| ๑๕  | ก่อสร้างถนนแอสฟัลต์คอกอบกฐิต<br>สายวัดมะเขือ หมู่ ๖ | เพื่อให้ผู้สัญจรทางการ<br>สัญจรไปมาได้อย่างสะดวก<br>ปลอดภัย | ก่อสร้างถนนแอสฟัลต์คอกอบกฐิต<br>กว้าง ๕ ม. ยาว ๕๕๐ ม.<br>หนา ๐.๐๕ ม. หรือพื้นที่ก่อสร้าง<br>ไม่น้อยกว่า ๒,๒๐๐ ตารางเมตร      |                | ๕๕๐,๐๐๐       |               |               |               |               |                    | ร้อยละ<br>ความพึงพอใจ<br>ของประชาชน<br>ที่ได้รับความสะดวก<br>ปลอดภัยในการ<br>เดินทางเพิ่มขึ้น | ประชาชนได้รับความ<br>สะดวก ปลอดภัยในการ<br>เดินทางมากขึ้น | กองช่าง |

| ที่ | โครงการ  | วัตถุประสงค์  | เป้าหมาย<br>(ผลผลิตของโครงการ)   | งบประมาณ (บาท) |               |               |               |               |               | ตัวชี้วัด<br>(KPI)  | ผลคาดว่าจะ<br>ได้รับ                                      | หน่วยงาน<br>รับผิดชอบ |
|-----|--|---|--|----------------|---------------|---------------|---------------|---------------|---------------|---|---|-----------------------|
|     |  |   |  | ๒๕๖๖<br>(บาท)  | ๒๕๖๗<br>(บาท) | ๒๕๖๘<br>(บาท) | ๒๕๖๙<br>(บาท) | ๒๕๗๐<br>(บาท) | ๒๕๗๑<br>(บาท) |   |   |                       |
| ๑๖  | ก่อสร้างถนนลูกรัง สายเขาแก้ว ม.๖               | เพื่อให้ผู้ใช้เส้นทางในการ<br>สัญจรไปมาได้อย่างสะดวก<br>ปลอดภัย | ก่อสร้างถนนลูกรัง<br>กว้าง ๔ ม. ยาว ๒๗๐ ม.<br>หนา ๐.๒๐ ม.<br>หรือพื้นที่ก่อสร้างไม่น้อยกว่า<br>๒,๖๘๐ ตารางเมตร | ๒๘๐,๐๐๐        |               |               |               |               |               | ร้อยละ<br>ความพึงพอใจ<br>ของประชาชน<br>ที่ได้รับความสะดวก<br>ปลอดภัยในการ<br>เดินทางเพิ่มขึ้น | ประชาชนได้รับความ<br>สะดวก ปลอดภัยในการ<br>เดินทางมากขึ้น | กองช่าง               |
| ๑๗  | ก่อสร้างถนนลาดยางทรายกรวด<br>ถึง ต.บ้านท่า ม.๖ | เพื่อให้ผู้ใช้เส้นทางในการ<br>สัญจรไปมาได้อย่างสะดวก<br>ปลอดภัย | ก่อสร้างถนน ลาด<br>กว้าง ๔ ม. ยาว ๒๐๐ ม.<br>หนา ๐.๑๕ ม.<br>หรือพื้นที่ก่อสร้างไม่น้อยกว่า<br>๘๐๐ ตารางเมตร     |                |               | ๕๐๐,๐๐๐       |               |               |               | ร้อยละ<br>ความพึงพอใจ<br>ของประชาชน<br>ที่ได้รับความสะดวก<br>ปลอดภัยในการ<br>เดินทางเพิ่มขึ้น | ประชาชนได้รับความ<br>สะดวก ปลอดภัยในการ<br>เดินทางมากขึ้น | กองช่าง               |
| รวม | ๑๗ โครงการ                                     | -   | -  | ๒๘๐,๐๐๐        | ๗๖๐,๐๐๐       | ๗๓๐,๐๐๐       | ๑,๕๖๐,๐๐๐     | ๑,๕๕๐,๐๐๐     | -             | -   | -   |                       |

รายละเอียดโครงการพัฒนา  
แผนพัฒนาท้องถิ่น (พ.ศ.๒๕๖๖-๒๕๗๐)  
องค์การบริหารส่วนตำบลสิงห์

ก. ประเด็นการพัฒนาที่ ๕ การพัฒนาการค้า การลงทุน ยุทธศาสตร์ และเขตเศรษฐกิจพิเศษ

ข. ยุทธศาสตร์การพัฒนาขององค์กรปกครองส่วนท้องถิ่นในเขตจังหวัด ยุทธศาสตร์การพัฒนาตามโครงสร้างพื้นฐาน  
ยุทธศาสตร์ที่ ๓ พัฒนาปรับปรุงโครงสร้างพื้นฐาน

แผนงาน ยุทธศาสตร์และภารกิจ

| ที่ | โครงการ   | วัตถุประสงค์   | เป้าหมาย<br>(ผลผลิตของโครงการ)  | งบประมาณ (บาท) |               |               |               |               |               | ตัวชี้วัด<br>(KPI)                                | ผลคาดว่าจะได้รับ                                       | หน่วยงาน<br>รับผิดชอบ                         |         |
|-----|---|--|---|----------------|---------------|---------------|---------------|---------------|---------------|---|--|---|---------|
|     |   |  |   | ๒๕๖๖<br>(บาท)  | ๒๕๖๗<br>(บาท) | ๒๕๖๘<br>(บาท) | ๒๕๖๙<br>(บาท) | ๒๕๗๐<br>(บาท) | ๒๕๗๑<br>(บาท) |   |  |   |         |
| ๑   | โครงการสร้างรั้วภาษา ปรับปรุงซ่อมแซม<br>สถานีสูบน้ำ คลองส่งน้ำ และอื่นๆ<br>ที่เกี่ยวข้อง          | เพื่อเกษตรกรรมสามารถเพาะ<br>ปลูกพืชไร่ได้ตลอด        | ปรับปรุงซ่อมแซมสถานีสูบน้ำ<br>คลองส่งน้ำ ให้สามารถ<br>ใช้งาน ทั้ง ๕ สถานี | ๕๐๐,๐๐๐        | ๕๐๐,๐๐๐       | ๕๐๐,๐๐๐       | ๕๐๐,๐๐๐       | ๕๐๐,๐๐๐       | ๕๐๐,๐๐๐       | ๕๐๐,๐๐๐   | เกษตรกรรม<br>ความพึงพอใจ<br>ไม่น้อยกว่า<br>ร้อยละ๖๐    | เกษตรกรรมสามารถเพาะ<br>ปลูกพืชไร่ได้ตลอด      | กองช่าง |
| ๒   | โครงการบำรุงรักษา ปรับปรุงซ่อมแซม<br>พื้ดิน สิ่งก่อสร้าง หรือสาธารณประโยชน์อื่น<br>ในการใช้บริการ | เพื่อประชาชนได้ใช้บริการ<br>ความสะดวก ความปลอดภัย    | ปรับปรุงซ่อมแซมพื้ดิน สิ่งก่อสร้าง<br>หรือสาธารณประโยชน์                  | ๕๐๐,๐๐๐        | ๕๐๐,๐๐๐       | ๕๐๐,๐๐๐       | ๕๐๐,๐๐๐       | ๕๐๐,๐๐๐       | ๕๐๐,๐๐๐       | ประชาชน<br>ความพึงพอใจ<br>ไม่น้อยกว่า<br>ร้อยละ๖๐ | ประชาชนได้รับการ<br>บรรเทาสาธารณภัยได้<br>อย่างทั่วถึง | กองช่าง                                       |         |
| ๓   | ก่อสร้างถังพักน้ำดิบ<br>สระซีเมนต์หนองแดง ม.๒   | เพื่อให้ประชาชนมีน้ำใช้เพื่อ<br>การเกษตรอย่างเพียงพอ | ก่อสร้างถังพักน้ำ<br>ขนาด ๘ x ๑๑.๕ ม.                                     | ๕๕๐,๐๐๐        |               |               |               |               |               |   | จำนวนครัวเรือน<br>ที่น้ำใช้ดีปกค<br>บริเวณพื้นที่นั้น  | ประชาชนมีน้ำใช้<br>อย่างเพียงพอ<br>และทั่วถึง | กองช่าง |
| ๔   | ก่อสร้างถังกรองน้ำดิบ<br>สระซีเมนต์หนองแดง ม.๒  | เพื่อให้ประชาชนมีน้ำใช้เพื่อ<br>การเกษตรอย่างเพียงพอ | ก่อสร้างถังกรองน้ำดิบ<br>ขนาด ๓.๔ x ๖.๔ ม.                                | ๑๒๐,๐๐๐        |               |               |               |               |               |   | จำนวนครัวเรือน<br>ที่น้ำใช้ดีปกค<br>บริเวณพื้นที่นั้น  | ประชาชนมีน้ำใช้<br>อย่างเพียงพอ<br>และทั่วถึง | กองช่าง |

| ที่ | โครงการ  | วัตถุประสงค์  | เป้าหมาย<br>(ผลผลิตโครงการ)   | งบประมาณ (บาท) |               |               |               |               | ตัวชี้วัด<br>(KPI)                                     | ผลคาดว่าจะได้รับ                              | หน่วยงานรับผิดชอบ |
|-----|--|---|---|----------------|---------------|---------------|---------------|---------------|--|---|-------------------|
|     |  |   |   | ๒๕๖๖<br>(บาท)  | ๒๕๖๗<br>(บาท) | ๒๕๖๘<br>(บาท) | ๒๕๖๙<br>(บาท) | ๒๕๗๐<br>(บาท) |  |   |                   |
| ๕   | ปรับปรุงระบบประปาหมู่ที่ ๓<br>(บ้านนายเรือ-บ้านนายหนุบ)    | เพื่อให้บริการชนบทน้ำ<br>อุปโภคบริโภคอย่างเพียงพอ<br>ทั่วถึง สะอาดและปลอดภัย    | เปลี่ยนท่อขนาด ๓ นิ้ว จาก ๑.๕ นิ้ว<br>เป็น PVC ๓ นิ้ว ชั้น ๘.๕<br>ระยะทาง ๔๕๐ ม.                                      |                |               | ๘๐,๐๐๐        |               |               | จำนวนครัวเรือน<br>ที่มีน้ำใช้อุปโภค<br>บริโภคเพิ่มขึ้น | ประชาชนมีน้ำใช้<br>อย่างเพียงพอ<br>และทั่วถึง | กองช่าง           |
| ๖   | ปรับปรุงระบบประปาหมู่ที่ ๓<br>(แยกท่าแดง-กลุ่มผู้)         | เพื่อให้ประชาชนมีน้ำ<br>อุปโภคบริโภคอย่างเพียงพอ<br>ทั่วถึง สะอาดและปลอดภัย     | เปลี่ยนท่อขนาด ๓ นิ้ว<br>เป็น PVC ๓ นิ้ว ชั้น ๘.๕<br>(พร้อมอุปกรณ์)<br>ระยะทาง ๒,๕๐๐ ม.                               | ๕๐๐,๐๐๐        |               |               |               |               | จำนวนครัวเรือน<br>ที่มีน้ำใช้อุปโภค<br>บริโภคเพิ่มขึ้น | ประชาชนมีน้ำใช้<br>อย่างเพียงพอ<br>และทั่วถึง | กองช่าง           |
| ๗   | ปรับปรุงระบบประปาหมู่ที่ ๓<br>(บ้านนางพรา-นายประเสริฐ)     | เพื่อให้บริการชนบทน้ำ<br>อุปโภคบริโภคอย่างเพียงพอ<br>ทั่วถึง สะอาดและปลอดภัย    | เปลี่ยนท่อขนาด ๓ นิ้ว<br>เป็น PVC ๒ นิ้ว ชั้น ๘.๕<br>ระยะทาง ๗๕๐ ม.   | ๖๕,๐๐๐         |               |               |               |               | จำนวนครัวเรือน<br>ที่มีน้ำใช้อุปโภค<br>บริโภคเพิ่มขึ้น | ประชาชนมีน้ำใช้<br>อย่างเพียงพอ<br>และทั่วถึง | กองช่าง           |
| ๘   | ปรับปรุงระบบประปาหมู่ที่ ๔<br>(จากสถานีแยก-บ้านผด.สมคิด)   | เพื่อให้บริการชนบทน้ำ<br>อุปโภคบริโภคอย่างเพียงพอ<br>ทั่วถึง สะอาดและปลอดภัย    | เปลี่ยนท่อขนาด ๓ นิ้ว<br>เป็น PE PN ๑๐๐ ขนาด ๗๕ มม.<br>ระยะทาง ๕๐๐ ม.   | ๑๕๐,๐๐๐        |               |               |               |               | จำนวนครัวเรือน<br>ที่มีน้ำใช้อุปโภค<br>บริโภคเพิ่มขึ้น | ประชาชนมีน้ำใช้<br>อย่างเพียงพอ<br>และทั่วถึง | กองช่าง           |
| ๙   | ปรับปรุงระบบประปาหมู่ที่ ๖<br>(สี่แยกท่าศาลา-สะพานหัวทะเล) | เพื่อให้ให้บริการชนบทน้ำ<br>อุปโภคบริโภคอย่างเพียงพอ<br>ทั่วถึง สะอาดและปลอดภัย | เปลี่ยนท่อขนาด ๓ นิ้ว<br>เป็น PVC ๓ นิ้ว ชั้น ๘.๕<br>พร้อมฝังกลบท่อ(อุปกรณ์ต่างๆ)<br>ทั้ง ๒ ข้างทาง ระยะทาง<br>๗๕๐ ม. |                |               | ๔๐๐,๐๐๐       |               |               | จำนวนครัวเรือน<br>ที่มีน้ำใช้อุปโภค<br>บริโภคเพิ่มขึ้น | ประชาชนมีน้ำใช้<br>อย่างเพียงพอ<br>และทั่วถึง | กองช่าง           |
| ๑๐  | ปรับปรุงระบบประปาหมู่ที่ ๖<br>(ศาลาประชาคม-บ้านนางประคอง)  | เพื่อให้ให้บริการชนบทน้ำ<br>อุปโภคบริโภคอย่างเพียงพอ<br>ทั่วถึง สะอาดและปลอดภัย | เปลี่ยนท่อขนาด ๓ นิ้ว<br>เป็น PVC ๓ นิ้ว ชั้น ๘.๕<br>พร้อมฝังกลบท่อ(อุปกรณ์ต่างๆ)<br>ทั้ง ๒ ข้างทาง ระยะทาง<br>๗๕๐ ม. |                |               | ๒๐๐,๐๐๐       |               |               | จำนวนครัวเรือน<br>ที่มีน้ำใช้อุปโภค<br>บริโภคเพิ่มขึ้น | ประชาชนมีน้ำใช้<br>อย่างเพียงพอ<br>และทั่วถึง | กองช่าง           |

| ที่ | โครงการ   | วัตถุประสงค์  | เป้าหมาย<br>(ผลผลิตของโครงการ)  | งบประมาณ (บาท) |               |               |               |               |               | ตัวชี้วัด<br>(KPI) | ผลคาดว่าจะ<br>ได้รับ  | หน่วยงาน<br>รับผิดชอบ                                 |         |
|-----|---|---|---|----------------|---------------|---------------|---------------|---------------|---------------|--------------------|---|---|---------|
|     |   |   |   | ๒๕๖๖<br>(บาท)  | ๒๕๖๗<br>(บาท) | ๒๕๖๘<br>(บาท) | ๒๕๖๙<br>(บาท) | ๒๕๗๐<br>(บาท) | ๒๕๗๑<br>(บาท) |                    |   |   |         |
| ๑๑  | ปรับปรุงระบบประปาหมู่บ้าน<br>(บ้านนาบอน-บ้านจวบ)                        | เพื่อให้ประชาชนมีน้ำ<br>อุปโภคบริโภคอย่างเพียงพอ<br>ทั่วถึง สะอาดและปลอดภัย | เปลี่ยนท่อเมนดี จาก ๒ นิ้ว<br>เป็น PVC ๓ นิ้ว ขึ้น ๘.๕<br>พร้อมส่งมอบท่อ(อุปกรณ์ต่างๆ)<br>ทั้ง ๒ ช่วงทาง รวมระยะทาง<br>๑,๐๐๐ ม. |                | ๒๕๐,๐๐๐       |               |               |               |               |                    | จำนวนครัวเรือน<br>ที่น้ำใช้อุปโภค<br>บริโภคเพิ่มขึ้น                | ประชาชนมีน้ำใช้<br>อย่างเพียงพอ<br>และทั่วถึง         | กองช่าง |
| ๑๒  | โครงการทำนบกั้นน้ำรักษา<br>ระบบประปาหมู่บ้าน และสิ่งๆ<br>ที่เกี่ยวข้อง  | เพื่อให้ประชาชนมีน้ำ<br>อุปโภคบริโภคอย่างเพียงพอ<br>ทั่วถึง สะอาดและปลอดภัย | บำรุง รักษา ปรับปรุง ซ่อมแซม<br>ระบบประปาหมู่บ้าน ให้สามารถ<br>ใช้งานได้อย่างมีประสิทธิภาพ                                      |                | ๒๐๐,๐๐๐       | ๒๐๐,๐๐๐       | ๒๐๐,๐๐๐       | ๒๐๐,๐๐๐       | ๒๐๐,๐๐๐       |                    | จำนวนครัวเรือน<br>ที่น้ำใช้อุปโภค<br>บริโภคเพิ่มขึ้น                | ประชาชนมีน้ำใช้<br>อย่างเพียงพอ<br>และทั่วถึง         | กองช่าง |
| ๑๓  | ปรับปรุงท่อส่งน้ำที่การเกษตร<br>บ้านนาบอน-บ้านนาบอน                     | เพื่อเกษตรกรสามารถเพาะ<br>ปลูกพืชไร่ได้ตลอด                                 | เปลี่ยนท่อเมนดี จาก ๔ นิ้ว<br>เป็น PVC ๖ นิ้ว ขึ้น ๘.๕<br>พร้อมอุปกรณ์ต่างๆ<br>รวมระยะทาง ๓๐๐ ม.                                |                | ๒๐๐,๐๐๐       |               |               |               |               |                    | เกษตรกรมี<br>ความพึงพอใจ<br>ไม่น้อยกว่า<br>ร้อยละ๖๐                 | เกษตรกรสามารถเพาะ<br>ปลูกพืชไร่ได้ตลอด                | กองช่าง |
| ๑๔  | จ้างสำรวจจุดและออกแบบ<br>ระบบประปาหมู่บ้านทั้งระบบ<br>ใหม่ ของอบค.สิงห์ | เพื่อสำรวจและออกแบบ<br>ระบบประปาหมู่บ้าน<br>ใหม่ ของอบค.สิงห์               | ดำเนินการสำรวจจุดและ<br>ออกแบบระบบประปา<br>หมู่บ้านของอบค.สิงห์   |                | ๓๐๐,๐๐๐       |               |               |               |               |                    | รายงานการสำรวจ<br>จุดและออกแบบ<br>แบบระบบประปา<br>หมู่บ้าน          | อบค.สิงห์ มีระบบ<br>ประปาหมู่บ้านที่ได้<br>มาตรฐาน    | กองช่าง |
| ๑๕  | จ้างออกแบบการปรับพื้นที่<br>บริเวณพื้นที่ฝ่าย เก็บน้ำ ม.๖               | เพื่อสำรวจและออกแบบ<br>ปรับพื้นที่พื้นที่ฝ่ายเก็บน้ำ<br>ม.๖                 | ดำเนินการสำรวจจุดและ<br>ออกแบบการปรับพื้นที่ฝ่ายเก็บน้ำ<br>ม.๖  |                | ๒๐๐,๐๐๐       |               |               |               |               |                    | รายงานการสำรวจ<br>จุดและออกแบบ<br>แบบปรับพื้นที่<br>ฝ่ายเก็บน้ำ ม.๖ | ประชาชนมีน้ำเพื่อใช้<br>ในการเกษตรพอใช้<br>ตลอดทั้งปี | กองช่าง |
| รวม | ๑๕ โครงการ  | -   | -   | ๒,๕๓๐,๐๐๐      | ๑,๘๕๗,๐๐๐     | ๑,๕๕๐,๐๐๐     | ๑,๖๐๐,๐๐๐     | ๑,๒๐๐,๐๐๐     | -             | -                  | -   | -   |         |



รายละเอียดโครงการพัฒนา  
แผนพัฒนาท้องถิ่น (พ.ศ.๒๕๖๖-๒๕๗๐)  
องค์การบริหารส่วนตำบลสิงห์

- ก. ประเด็นการพัฒนาที่ ๕ การพัฒนาการค้า การลงทุน อุสาหกรรม และเขตเศรษฐกิจพิเศษ  
ข. ยุทธศาสตร์การพัฒนาขององค์การบริหารส่วนท้องถิ่นในเขตจังหวัด ยุทธศาสตร์การพัฒนาตามโครงสร้างพื้นฐาน  
ยุทธศาสตร์ที่ ๓ พัฒนาปรับปรุงโครงสร้างพื้นฐาน  
แผนงาน อุสาหกรรมและการโยธา

| ที่ | โครงการ  | วัตถุประสงค์  | เป้าหมาย<br>(ผลผลิตของโครงการ)        | งบประมาณ (บาท) |               |               |               |               |               | ตัวชี้วัด<br>(KPI)   | ผลคาดว่าจะ<br>จะได้รับ                            | หน่วยงาน<br>รับผิดชอบ |
|-----|--|---|---------------------------------------|----------------|---------------|---------------|---------------|---------------|---------------|--|---|-----------------------|
|     |  |   |                                       | ๒๕๖๖<br>(บาท)  | ๒๕๖๗<br>(บาท) | ๒๕๖๘<br>(บาท) | ๒๕๖๙<br>(บาท) | ๒๕๖๑<br>(บาท) | ๒๕๗๐<br>(บาท) |  |   |                       |
| ๑   | ไฟส่องสว่างริมทางสาธารณะ<br>สายชอย สายสุข ม.๑                            | เพื่อให้ประชาชนมีความ<br>สะดวกปลอดภัยในการ<br>สัญจร | ติดตั้งไฟฟ้าส่องสว่าง จำนวน<br>๑๐ ดวง | ๑๕๐,๐๐๐        |               |               |               |               |               | จำนวนครัวเรือน<br>ที่มีไฟส่องสว่าง<br>ริมทางเพิ่ม<br>มากขึ้น | ประชาชนมีไฟส่อง<br>สว่างริมทางใช้<br>อย่างทั่วถึง | กองช่าง               |
| ๒   | ไฟส่องสว่างริมทางสาธารณะ<br>สายสังขตานครีไฟฟ้า ม. ๑                      | เพื่อให้ประชาชนมีความ<br>สะดวกปลอดภัยในการ<br>สัญจร | ติดตั้งไฟฟ้าส่องสว่าง จำนวน<br>๑๐ ดวง | ๑๕๐,๐๐๐        |               |               |               |               |               | จำนวนครัวเรือน<br>ที่มีไฟส่องสว่าง<br>ริมทางเพิ่ม<br>มากขึ้น | ประชาชนมีไฟส่อง<br>สว่างริมทางใช้<br>อย่างทั่วถึง | กองช่าง               |
| ๓   | ไฟส่องสว่างริมทางสาธารณะ<br>สายถนนไร่บ่ออก - คูรีใต้รัง ม.๑              | เพื่อให้ประชาชนมีความ<br>สะดวกปลอดภัยในการ<br>สัญจร | ติดตั้งไฟฟ้าส่องสว่าง จำนวน<br>๑๐ ดวง |                |               | ๑๕๐,๐๐๐       |               |               |               | จำนวนครัวเรือน<br>ที่มีไฟส่องสว่าง<br>ริมทางเพิ่ม<br>มากขึ้น | ประชาชนมีไฟส่อง<br>สว่างริมทางใช้<br>อย่างทั่วถึง | กองช่าง               |
| ๔   | ไฟส่องสว่างริมทางสาธารณะ<br>บริเวณ ร.ร. - ท่าบ่อหวูด ม. ๑                | เพื่อให้ประชาชนมีความ<br>สะดวกปลอดภัยในการ<br>สัญจร | ติดตั้งไฟฟ้าส่องสว่าง จำนวน<br>๑๐ ดวง |                |               | ๑๕๐,๐๐๐       |               |               |               | จำนวนครัวเรือน<br>ที่มีไฟส่องสว่าง<br>ริมทางเพิ่ม<br>มากขึ้น | ประชาชนมีไฟส่อง<br>สว่างริมทางใช้<br>อย่างทั่วถึง | กองช่าง               |
| ๕   | ไฟส่องสว่างริมทางสาธารณะ<br>บริเวณทุ่งคอก (บ้านไม้ ตัดัง) ม.๑            | เพื่อให้ประชาชนมีความ<br>สะดวกปลอดภัยในการ<br>สัญจร | ติดตั้งไฟฟ้าส่องสว่าง จำนวน<br>๑๐ ดวง |                |               | ๑๕๐,๐๐๐       |               |               |               | จำนวนครัวเรือน<br>ที่มีไฟส่องสว่าง<br>ริมทางเพิ่ม<br>มากขึ้น | ประชาชนมีไฟส่อง<br>สว่างริมทางใช้<br>อย่างทั่วถึง | กองช่าง               |
| ๖   | ไฟส่องสว่างริมทางสาธารณะ<br>สายบ้านคอก ปัญญา-ผู้ใหญ่ยอด<br>- ทางรถไฟ ม.๑ | เพื่อให้ประชาชนมีความ<br>สะดวกปลอดภัยในการ<br>สัญจร | ติดตั้งไฟฟ้าส่องสว่าง จำนวน<br>๑๐ ดวง | ๑๕๐,๐๐๐        |               |               |               |               |               | จำนวนครัวเรือน<br>ที่มีไฟส่องสว่าง<br>ริมทางเพิ่ม<br>มากขึ้น | ประชาชนมีไฟส่อง<br>สว่างริมทางใช้<br>อย่างทั่วถึง | กองช่าง               |

| ที่ | โครงการ  | วัตถุประสงค์  | เป้าหมาย<br>(ผลลัพธ์ของโครงการ)       | งบประมาณ (บาท) |               |               |               |               | ตัวชี้วัด<br>(KPI)  | ผลคาดว่าจะได้รับ                                | หน่วยงาน<br>รับผิดชอบ |
|-----|--|---|---------------------------------------|----------------|---------------|---------------|---------------|---------------|---|---|-----------------------|
|     |  |   |                                       | ๒๕๖๖<br>(บาท)  | ๒๕๖๗<br>(บาท) | ๒๕๖๘<br>(บาท) | ๒๕๖๙<br>(บาท) | ๒๕๗๐<br>(บาท) |   |   |                       |
| ๗   | ห้องสว่างริมทางสาธารณะ<br>บริเวณหน้าวัด - บ้านนายสาย<br>กลิ่นขจร ม.๒ | เพื่อให้ประชาชนมีความ<br>สะดวกปลอดภัยในการ<br>สัญจร | ติดตั้งไฟฟ้าส่องสว่าง จำนวน<br>๑๐ ดวง |                | ๑๕๐,๐๐๐       |               |               |               | จำนวนครัวเรือน<br>ที่มีไฟฟ้าส่องสว่าง<br>ริมทางเพิ่ม<br>มากขึ้น | ประชาชนมีไฟฟ้า<br>ส่องริมทางใช้<br>อย่างทั่วถึง | กองช่าง               |
| ๘   | ห้องสว่างริมทางสาธารณะ<br>สายบ้านนายสายมณีคีรี - สะพาน<br>ม.๒        | เพื่อให้ประชาชนมีความ<br>สะดวกปลอดภัยในการ<br>สัญจร | ติดตั้งไฟฟ้าส่องสว่าง จำนวน<br>๑๐ ดวง |                |               |               | ๑๕๐,๐๐๐       |               | จำนวนครัวเรือน<br>ที่มีไฟฟ้าส่องสว่าง<br>ริมทางเพิ่ม<br>มากขึ้น | ประชาชนมีไฟฟ้า<br>ส่องริมทางใช้<br>อย่างทั่วถึง | กองช่าง               |
| ๙   | ห้องสว่างริมทางสาธารณะ<br>บริเวณทางโค้งบ้านนายสายขล<br>ม.๓           | เพื่อให้ประชาชนมีความ<br>สะดวกปลอดภัยในการ<br>สัญจร | ติดตั้งไฟฟ้าส่องสว่าง จำนวน<br>๑๐ ดวง | ๑๕๐,๐๐๐        | ๑๕๐,๐๐๐       |               |               |               | จำนวนครัวเรือน<br>ที่มีไฟฟ้าส่องสว่าง<br>ริมทางเพิ่ม<br>มากขึ้น | ประชาชนมีไฟฟ้า<br>ส่องริมทางใช้<br>อย่างทั่วถึง | กองช่าง               |
| ๑๐  | ห้องสว่างบริเวณสถานีท่า<br>ช้างศาลาประชาคม<br>ม.๓                    | เพื่อให้ประชาชนมีความ<br>สะดวกปลอดภัยในการ<br>สัญจร | ติดตั้งไฟฟ้าส่องสว่าง จำนวน<br>๔ ต้น  |                |               | ๒๐๐,๐๐๐       |               |               | จำนวนครัวเรือน<br>ที่มีไฟฟ้าส่องสว่าง<br>ริมทางเพิ่ม<br>มากขึ้น | ประชาชนมีไฟฟ้า<br>ส่องริมทางใช้<br>อย่างทั่วถึง | กองช่าง               |
| ๑๑  | ห้องสว่างริมทางสาธารณะ<br>บริเวณซอยบ้านยอหนุบ ม.๓                    | เพื่อให้ประชาชนมีความ<br>สะดวกปลอดภัยในการ<br>สัญจร | ติดตั้งไฟฟ้าส่องสว่าง จำนวน<br>๑๐ ดวง |                |               |               | ๑๕๐,๐๐๐       |               | จำนวนครัวเรือน<br>ที่มีไฟฟ้าส่องสว่าง<br>ริมทางเพิ่ม<br>มากขึ้น | ประชาชนมีไฟฟ้า<br>ส่องริมทางใช้<br>อย่างทั่วถึง | กองช่าง               |
| ๑๒  | ห้องสว่างริมทางสาธารณะ<br>บริเวณซอยบ้านนายสาย<br>ม.๓                 | เพื่อให้ประชาชนมีความ<br>สะดวกปลอดภัยในการ<br>สัญจร | ติดตั้งไฟฟ้าส่องสว่าง จำนวน<br>๑๐ ดวง |                |               |               | ๑๕๐,๐๐๐       |               | จำนวนครัวเรือน<br>ที่มีไฟฟ้าส่องสว่าง<br>ริมทางเพิ่ม<br>มากขึ้น | ประชาชนมีไฟฟ้า<br>ส่องริมทางใช้<br>อย่างทั่วถึง | กองช่าง               |
| ๑๓  | ห้องสว่างริมทางสาธารณะ<br>บริเวณบ้านนางท่านอง<br>ม.๔                 | เพื่อให้ประชาชนมีความ<br>สะดวกปลอดภัยในการ<br>สัญจร | ติดตั้งไฟฟ้าส่องสว่าง จำนวน<br>๑๐ ดวง | ๑๕๐,๐๐๐        | ๑๕๐,๐๐๐       |               |               |               | จำนวนครัวเรือน<br>ที่มีไฟฟ้าส่องสว่าง<br>ริมทางเพิ่ม<br>มากขึ้น | ประชาชนมีไฟฟ้า<br>ส่องริมทางใช้<br>อย่างทั่วถึง | กองช่าง               |
| ๑๔  | ห้องสว่างริมทางสาธารณะ<br>สายบ้านผู้ยอมมณีคีรี ม.๔                   | เพื่อให้ประชาชนมีความ<br>สะดวกปลอดภัยในการ<br>สัญจร | ติดตั้งไฟฟ้าส่องสว่าง จำนวน<br>๑๐ ดวง |                |               |               | ๑๕๐,๐๐๐       |               | จำนวนครัวเรือน<br>ที่มีไฟฟ้าส่องสว่าง<br>ริมทางเพิ่ม<br>มากขึ้น | ประชาชนมีไฟฟ้า<br>ส่องริมทางใช้<br>อย่างทั่วถึง | กองช่าง               |
| ๑๕  | ห้องสว่างริมทางสาธารณะ<br>สายบ้านนายสุรขจร ม.๔                       | เพื่อให้ประชาชนมีความ<br>สะดวกปลอดภัยในการ<br>สัญจร | ติดตั้งไฟฟ้าส่องสว่าง จำนวน<br>๑๐ ดวง |                |               |               | ๑๕๐,๐๐๐       |               | จำนวนครัวเรือน<br>ที่มีไฟฟ้าส่องสว่าง<br>ริมทางเพิ่ม<br>มากขึ้น | ประชาชนมีไฟฟ้า<br>ส่องริมทางใช้<br>อย่างทั่วถึง | กองช่าง               |

| ที่ | โครงการ   | วัตถุประสงค์  | เป้าหมาย<br>(ผลลัพธ์ของโครงการ)       | งบประมาณ (บาท) |               |               |               |               |               | ตัวชี้วัด<br>(KPI)                                   | ผลคาดว่า<br>จะได้รับ                          | หน่วยงาน<br>รับผิดชอบ |
|-----|---|---|---------------------------------------|----------------|---------------|---------------|---------------|---------------|---------------|--|---|-----------------------|
|     |   |   |                                       | ๒๕๖๖<br>(บาท)  | ๒๕๖๗<br>(บาท) | ๒๕๖๘<br>(บาท) | ๒๕๖๙<br>(บาท) | ๒๕๗๐<br>(บาท) | ๒๕๗๑<br>(บาท) |  |   |                       |
| ๑๖  | ก่อสร้างรั้วทางสาธารณะ<br>สายทางเข้าบ้านปูนแดง - บ้าน<br>นายคำรัมย์ น.๕ | เพื่อให้ประชาชนมีความ<br>สะดวกปลอดภัยในการ<br>สัญจร | ติดตั้งไฟฟ้าส่องสว่าง จำนวน<br>๑๐ ดวง | ๑๕๐,๐๐๐        |               |               |               |               |               | จำนวนครัวเรือน<br>ที่มีไฟฟ้าส่องสว่าง<br>รวมทั้งสิ้น | ประชาชนมีไฟฟ้าส่องสว่าง<br>ใช้ได้อย่างทั่วถึง | กองช่าง               |
| ๑๗  | ก่อสร้างรั้วทางสาธารณะ<br>สายทางเข้าบ้านวังสิงห์ น.๕                    | เพื่อให้ประชาชนมีความ<br>สะดวกปลอดภัยในการ<br>สัญจร | ติดตั้งไฟฟ้าส่องสว่าง จำนวน<br>๑๐ ดวง | ๑๕๐,๐๐๐        |               |               |               |               |               | จำนวนครัวเรือน<br>ที่มีไฟฟ้าส่องสว่าง<br>รวมทั้งสิ้น | ประชาชนมีไฟฟ้าส่อง<br>สว่างใช้ทั่วถึง         | กองช่าง               |
| ๑๘  | ก่อสร้างรั้วทางสาธารณะ<br>บริเวณบ้านหนองชิงสื่อ น.๕                     | เพื่อให้ประชาชนมีความ<br>สะดวกปลอดภัยในการ<br>สัญจร | ติดตั้งไฟฟ้าส่องสว่าง จำนวน<br>๑๐ ดวง | ๑๕๐,๐๐๐        |               |               |               |               |               | จำนวนครัวเรือน<br>ที่มีไฟฟ้าส่องสว่าง<br>รวมทั้งสิ้น | ประชาชนมีไฟฟ้าส่อง<br>สว่างใช้ทั่วถึง         | กองช่าง               |
| ๑๙  | ก่อสร้างรั้วทางสาธารณะ<br>บริเวณ A.๕ (สปก.) น.๕                         | เพื่อให้ประชาชนมีความ<br>สะดวกปลอดภัยในการ<br>สัญจร | ติดตั้งไฟฟ้าส่องสว่าง จำนวน<br>๑๐ ดวง | ๑๕๐,๐๐๐        |               |               |               |               |               | จำนวนครัวเรือน<br>ที่มีไฟฟ้าส่องสว่าง<br>รวมทั้งสิ้น | ประชาชนมีไฟฟ้าส่อง<br>สว่างใช้ทั่วถึง         | กองช่าง               |
| ๒๐  | ก่อสร้างรั้วทางสาธารณะ<br>ทางศาลากลางประจวบ น.๕                         | เพื่อให้ประชาชนมีความ<br>สะดวกปลอดภัยในการ<br>สัญจร | ติดตั้งไฟฟ้าส่องสว่าง จำนวน<br>๑๐ ดวง | ๑๕๐,๐๐๐        |               |               |               |               |               | จำนวนครัวเรือน<br>ที่มีไฟฟ้าส่องสว่าง<br>รวมทั้งสิ้น | ประชาชนมีไฟฟ้าส่อง<br>สว่างใช้ทั่วถึง         | กองช่าง               |
| ๒๑  | ก่อสร้างรั้วทางสาธารณะ<br>สายบ้านนาลาดนา                                | เพื่อให้ประชาชนมีความ<br>สะดวกปลอดภัยในการ<br>สัญจร | ติดตั้งไฟฟ้าส่องสว่าง จำนวน<br>๑๐ ดวง | ๑๕๐,๐๐๐        |               |               |               |               |               | จำนวนครัวเรือน<br>ที่มีไฟฟ้าส่องสว่าง<br>รวมทั้งสิ้น | ประชาชนมีไฟฟ้าส่อง<br>สว่างใช้ทั่วถึง         | กองช่าง               |
| ๒๒  | ก่อสร้างรั้วทางสาธารณะ<br>บริเวณแยกทุ่งวัดศาลา<br>ประจวบ น.๖            | เพื่อให้ประชาชนมีความ<br>สะดวกปลอดภัยในการ<br>สัญจร | ติดตั้งไฟฟ้าส่องสว่าง จำนวน<br>๑๐ ดวง | ๑๕๐,๐๐๐        |               |               |               |               |               | จำนวนครัวเรือน<br>ที่มีไฟฟ้าส่องสว่าง<br>รวมทั้งสิ้น | ประชาชนมีไฟฟ้าส่อง<br>สว่างใช้ทั่วถึง         | กองช่าง               |
| ๒๓  | ก่อสร้างรั้วทางสาธารณะ<br>สายบ้านนาขี้ตูป - บ้านป่าเหลือง<br>น.๖        | เพื่อให้ประชาชนมีความ<br>สะดวกปลอดภัยในการ<br>สัญจร | ติดตั้งไฟฟ้าส่องสว่าง จำนวน<br>๑๐ ดวง | ๑๕๐,๐๐๐        |               |               |               |               |               | จำนวนครัวเรือน<br>ที่มีไฟฟ้าส่องสว่าง<br>รวมทั้งสิ้น | ประชาชนมีไฟฟ้าส่อง<br>สว่างใช้ทั่วถึง         | กองช่าง               |
| ๒๔  | ก่อสร้างรั้วทางสาธารณะ<br>สายแยกวัด-บ้านนาขี้ตูป-<br>รางกระโดน น.๖      | เพื่อให้ประชาชนมีความ<br>สะดวกปลอดภัยในการ<br>สัญจร | ติดตั้งไฟฟ้าส่องสว่าง จำนวน<br>๑๐ ดวง | ๑๕๐,๐๐๐        |               |               |               |               |               | จำนวนครัวเรือน<br>ที่มีไฟฟ้าส่องสว่าง<br>รวมทั้งสิ้น | ประชาชนมีไฟฟ้าส่อง<br>สว่างใช้ทั่วถึง         | กองช่าง               |

| ที่ | โครงการ   | วัตถุประสงค์  | เป้าหมาย<br>(ผลผลิตของโครงการ)     | งบประมาณ (บาท) |               |               |               |               |               | ตัวชี้วัด<br>(KPI)                 | ผลคาดว่าจะ<br>จะได้รับ                            | หน่วยงาน<br>รับผิดชอบ |
|-----|---|---|------------------------------------|----------------|---------------|---------------|---------------|---------------|---------------|------------------------------------|---|-----------------------|
|     |   |   |                                    | ๒๕๖๖<br>(บาท)  | ๒๕๖๗<br>(บาท) | ๒๕๖๘<br>(บาท) | ๒๕๖๙<br>(บาท) | ๒๕๗๐<br>(บาท) | ๒๕๗๑<br>(บาท) |                                    |   |                       |
| ๒๕  | ไฟส่องสว่างริมทางสาธารณะ<br>สายสถานีรถไฟ-บ้านบางสีฟ้า | เพื่อให้ประชาชนมีความ<br>สะดวกปลอดภัยในการ<br>สัญจร | ติดตั้งไฟส่องสว่าง จำนวน<br>๑๐ ดวง |                |               |               |               | ๑๕๐,๐๐๐       |               | จำนวนครัวเรือน<br>ที่มีไฟส่องสว่าง | ประชาชนมีไฟส่อง<br>สว่างริมทางใช้<br>อย่างทั่วถึง | กองช่าง               |
|     |   |   |                                    |                |               |               |               |               |               |                                    | จำนวนครัวเรือน<br>มากขึ้น                         |                       |
| ๒๖  | ไฟส่องสว่างริมทางสาธารณะ                              | เพื่อให้ประชาชนมีความ<br>สะดวกปลอดภัยในการ<br>สัญจร | ติดตั้งไฟส่องสว่าง จำนวน<br>๑๐ ดวง |                |               |               |               | ๑๕๐,๐๐๐       |               | จำนวนครัวเรือน<br>ที่มีไฟส่องสว่าง | ประชาชนมีไฟส่อง<br>สว่างริมทางใช้<br>อย่างทั่วถึง | กองช่าง               |
| รวม | ๒๖ โครงการ  |   |                                    | ๑,๐๕๐,๐๐๐      | ๕๐๐,๐๐๐       | ๕๐๐,๐๐๐       | ๑,๐๕๐,๐๐๐     | ๗๕๐,๐๐๐       |               |                                    |   |                       |

รายละเอียดโครงการพัฒนา  
แผนพัฒนาท้องถิ่น (พ.ศ.๒๕๖๖-๒๕๗๐)  
องค์การบริหารส่วนตำบลสิงห์

ก.ประเด็นการพัฒนาที่ ๑ การพัฒนาคุณภาพชีวิตประชาชนทุกมิติ

ข. ยุทธศาสตร์ที่ ๔ สร้างความสามัคคีในชุมชน

ยุทธศาสตร์ที่ ๔ สร้างความสามัคคีในชุมชน

แผนงานบริหารงานทั่วไป

| ที่ | โครงการ   | วัตถุประสงค์   | เป้าหมาย<br>(ผลผลิตของโครงการ)  | งบประมาณ (บาท) |               |               |               |               |               | ตัวชี้วัด<br>(KPI)                               | ผลคาดว่าจะ<br>ได้รับ                                      | หน่วยงาน<br>รับผิดชอบ |
|-----|---|--|---|----------------|---------------|---------------|---------------|---------------|---------------|--|---|-----------------------|
|     |   |  |   | ๒๕๖๖<br>(บาท)  | ๒๕๖๗<br>(บาท) | ๒๕๖๘<br>(บาท) | ๒๕๖๙<br>(บาท) | ๒๕๗๐<br>(บาท) | ๒๕๗๑<br>(บาท) |  |   |                       |
| ๑   | โครงการปกป้องสถาบันของชาติ  | เมื่อประชาชนได้แสดงออกถึงความจงรักภักดีต่อสถาบันพระมหากษัตริย์                 | จัดกิจกรรมเทิดทูนสถาบันพระมหากษัตริย์ต่างๆ และ<br>การรับเสด็จพระบรมวงศานุวงศ์ | ๑๐๐,๐๐๐        | ๑๐๐,๐๐๐       | ๑๐๐,๐๐๐       | ๑๐๐,๐๐๐       | ๑๐๐,๐๐๐       | ๑๐๐,๐๐๐       | ความพึงพอใจ<br>ของประชาชนไม่<br>น้อยกว่าร้อยละ๖๐ | ประชาชนได้แสดงออกถึงความจงรักภักดีต่อสถาบันพระมหากษัตริย์ | สำนักปลัด             |
| ๒   | โครงการจัดงานราชพิธี รัฐพิธีและวันสำคัญของชาติ                                    | เพื่อประชาชนได้แสดงออกถึงความจงรักภักดีต่อสถาบันพระมหากษัตริย์และสถาบันของชาติ | จัดงานราชพิธี รัฐพิธีเนื่องในวันสำคัญของชาติและตามนโยบายของรัฐบาล             | ๕๐,๐๐๐         | ๕๐,๐๐๐        | ๕๐,๐๐๐        | ๕๐,๐๐๐        | ๕๐,๐๐๐        | ๕๐,๐๐๐        | ความพึงพอใจ<br>ของประชาชนไม่<br>น้อยกว่าร้อยละ๖๐ | ประชาชนได้แสดงออกถึงความจงรักภักดีต่อสถาบันพระมหากษัตริย์ | สำนักปลัด             |
| ๓   | โครงการเฉลิมพระชนมพรรษาพระบาทสมเด็จพระเจ้าอยู่หัว, สมเด็จพระนางเจ้าฯ พระบรมราชินี | เทิดพระชนมสันต์แสดงออกถึงความจงรักภักดีต่อสถาบันพระมหากษัตริย์                 | จัดกิจกรรมเฉลิมพระชนมพรรษาในวันที่ ๒๘ กรกฎาคม และวันที่ ๓ มิถุนายน            | ๕๐,๐๐๐         | ๕๐,๐๐๐        | ๕๐,๐๐๐        | ๕๐,๐๐๐        | ๕๐,๐๐๐        | ๕๐,๐๐๐        | ความพึงพอใจ<br>ของประชาชนไม่<br>น้อยกว่าร้อยละ๖๐ | ประชาชนได้แสดงออกถึงความจงรักภักดีต่อสถาบันพระมหากษัตริย์ | สำนักปลัด             |
| รวม | ๓ โครงการ   | -  | -   | ๒๐๐,๐๐๐        | ๒๐๐,๐๐๐       | ๒๐๐,๐๐๐       | ๒๐๐,๐๐๐       | ๒๐๐,๐๐๐       | ๒๐๐,๐๐๐       | -  | -   | -                     |

รายละเอียดโครงการพัฒนา  
แผนพัฒนาท้องถิ่น (พ.ศ.๒๕๖๖-๒๕๗๐)  
องค์การบริหารส่วนตำบลสิงห์

- ก. ประเด็นการพัฒนาที่ ๑ การพัฒนาคุณภาพชีวิตประชาชนทุกมิติ  
ข. ยุทธศาสตร์การพัฒนาขององค์กรปกครองส่วนท้องถิ่นในเขตจังหวัด ยุทธศาสตร์การพัฒนาตามที่ตั้ง  
ยุทธศาสตร์ที่ ๔ สร้างความสามัคคีในชุมชน

## แผนงานรักษาความสงบภายใน

| ที่ | โครงการ  | วัตถุประสงค์   | เป้าหมาย<br>(ผลผลิตของโครงการ)   | งบประมาณและที่ศึกษา |               |               |               |               |               | ตัวชี้วัด<br>(KPI)  | ผลคาดว่าจะได้รับ   | หน่วยงานรับผิดชอบ |
|-----|--|--|--|---------------------|---------------|---------------|---------------|---------------|---------------|---|--|-------------------|
|     |  |  |  | ๒๕๖๖<br>(บาท)       | ๒๕๖๗<br>(บาท) | ๒๕๖๘<br>(บาท) | ๒๕๖๙<br>(บาท) | ๒๕๗๐<br>(บาท) | ๒๕๗๑<br>(บาท) |   |  |                   |
| ๑   | โครงการฝึกอบรม อปพร. และการศึกษาของเจ้าหน้าที่ อปพร.     | เพื่อให้อปพร. มีความพร้อมในการปฏิบัติอย่างถูกต้อง                              | จัดฝึกอบรมทบทวน อปพร.  | ๓๐,๐๐๐              | ๓๐,๐๐๐        | ๓๐,๐๐๐        | ๓๐,๐๐๐        | ๓๐,๐๐๐        | ๓๐,๐๐๐        | อปพร. มี<br>ความรู้เพิ่มขึ้น<br>ไม่น้อยกว่า<br>ร้อยละ ๖๐              | อปพร. พร้อมในการ<br>ปฏิบัติอย่างถูกต้อง                                  | สำนักปลัด         |
| ๒   | โครงการเสริมสร้างศักยภาพด้านการป้องกันและบรรเทาสาธารณภัย | เพื่อประชาชนมีความรู้เกี่ยวกับสาธารณภัยและวิธีการป้องกันอันเนื่องกัน           | จัดกิจกรรมให้ความรู้ด้านสาธารณภัยต่างๆให้แก่ประชาชน เช่น อีคิวิลิตี, วาดะภัย, อุทกภัย และอื่นๆ           | ๒๐,๐๐๐              | ๒๐,๐๐๐        | ๒๐,๐๐๐        | ๒๐,๐๐๐        | ๒๐,๐๐๐        | ๒๐,๐๐๐        | ประชาชนที่เข้าอบรมมีความรู้เพิ่มขึ้นน้อยกว่าร้อยละ ๖๐                 | ประชาชนมีความรู้และพร้อมที่จะในการแก้ไข<br>ปัญหาสาธารณภัยอย่างทัน<br>ที่ | สำนักปลัด         |
| ๓   | โครงการซ้อมแผนการป้องกันและบรรเทาสาธารณภัย               | เพื่อประชาชนได้รับความรู้และพร้อมจะในการแก้ไข<br>ปัญหาสาธารณภัยอย่างทัน<br>ที่ | จัดกิจกรรมซ้อมแผนป้องกันและบรรเทาสาธารณภัยต่างๆ เช่น อุบัติเหตุ<br>อีคิวิลิตี, วาดะภัย, อุทกภัย และอื่นๆ | ๒๐,๐๐๐              | ๒๐,๐๐๐        | ๒๐,๐๐๐        | ๒๐,๐๐๐        | ๒๐,๐๐๐        | ๒๐,๐๐๐        | ประชาชนที่ได้รับ<br>การช่วยเหลือเร็ว<br>ขึ้น ไม่น้อยกว่า<br>ร้อยละ ๖๐ | การช่วยเหลือประชาชน<br>ได้อย่างทันที่                                    | สำนักปลัด         |
| ๔   | โครงการจัดซื้ออุปกรณ์บรรเทาสาธารณภัย                     | เพื่ออำนวยความสะดวกประชาชนได้อย่างทันที่                                       | จัดซื้ออุปกรณ์ดับเพลิงและบรรเทาสาธารณภัยเช่น ชุดดับเพลิง, อุปกรณ์ดับเพลิงและอื่นๆ                        | ๒๐,๐๐๐              | ๒๐,๐๐๐        | ๒๐,๐๐๐        | ๒๐,๐๐๐        | ๒๐,๐๐๐        | ๒๐,๐๐๐        |   |  |                   |

| ที่ | โครงการ  | วัตถุประสงค์   | เป้าหมาย<br>(ผลผลิตของโครงการ)                               | งบประมาณและที่ตามมา |               |               |               |               |               | ตัวชี้วัด<br>(KPI)  | ผลคาดว่าจะได้รับ  | หน่วยงาน<br>รับผิดชอบ |
|-----|--|--|--|---------------------|---------------|---------------|---------------|---------------|---------------|---|---|-----------------------|
|     |  |  |  | ๒๕๖๖<br>(บาท)       | ๒๕๖๗<br>(บาท) | ๒๕๖๘<br>(บาท) | ๒๕๖๙<br>(บาท) | ๒๕๗๐<br>(บาท) | ๒๕๗๑<br>(บาท) |   |   |                       |
| ๕   | โครงการป้องกันและลดอุบัติเหตุทางถนน                                | เพื่อป้องกันและลดอุบัติเหตุทางถนนในช่วงเทศกาลสงกรานต์          | จัดหน่วยบริการและช่างเหล็กประชาชนใหม่                        | ๓๐,๐๐๐              | ๓๐,๐๐๐        | ๓๐,๐๐๐        | ๓๐,๐๐๐        | ๓๐,๐๐๐        | ๓๐,๐๐๐        | ตั้งหน่วยบริการประชาชน<br>การป้องกันและลดอุบัติเหตุทางถนน | อุบัติเหตุลดลง ประชาชนมีความปลอดภัยในชีวิตและทรัพย์สิน    | สำนักงาน<br>รับผิดชอบ |
| ๖   | โครงการจัดซื้อน้ำมันเชื้อเพลิงบรรเทาสาธารณภัย                      | เพื่อประชาชนได้รับการช่วยเหลือเมื่อเกิดภัยพิบัติภัยและอัคคีภัย | จัดซื้อน้ำมันเชื้อเพลิงในการบรรเทาสาธารณภัย                  | ๑๐๐,๐๐๐             | ๑๐๐,๐๐๐       | ๑๐๐,๐๐๐       | ๑๐๐,๐๐๐       | ๑๐๐,๐๐๐       | ๑๐๐,๐๐๐       | ความพร้อมของประชาชน<br>ไม่น้อยกว่าร้อยละ ๘๐               | ประชาชนได้รับการช่วยเหลือเมื่อเกิดภัยพิบัติภัยและอัคคีภัย | สำนักงาน<br>รับผิดชอบ |
| ๗   | โครงการรณรงค์ความปลอดภัยทางถนน                                     | เพื่อประชาชนได้รับความรู้ด้านความปลอดภัยบนถนน                  | จัดกิจกรรมเผยแพร่ความรู้ด้านความปลอดภัยบนถนนแก่ประชาชน       | ๕,๐๐๐               | ๕,๐๐๐         | ๕,๐๐๐         | ๕,๐๐๐         | ๕,๐๐๐         | ๕,๐๐๐         | อุบัติเหตุบนท้องถนนลดลงไม่เกิน ๕๐ ครั้งต่อปี              | เพื่อประชาชนได้รับความรู้ด้านความปลอดภัยบนถนน             | สำนักงาน<br>รับผิดชอบ |
| ๘   | โครงการติดตั้งอุปกรณ์ดับเพลิงในชุมชน                               | เพื่อประชาชนได้รับช่วยเหลือตนเองเบื้องต้นในการป้องกันอัคคีภัย  | ติดตั้งอุปกรณ์ดับเพลิงเบื้องต้น เช่น ผงเคมีแห้ง บิลละ ๒ หมู่ | ๑๐,๐๐๐              | ๑๐,๐๐๐        | ๑๐,๐๐๐        | ๑๐,๐๐๐        | ๑๐,๐๐๐        | ๑๐,๐๐๐        | ความพร้อมของประชาชน<br>ไม่น้อยกว่าร้อยละ ๖๐               | ประชาชนได้รับความรู้ด้านความปลอดภัย                       | สำนักงาน<br>รับผิดชอบ |
| ๙   | โครงการจัดทำแผนป้องกันป่าชุมชน ปิยะ ๒ ศรีรัง                       | เพื่อให้มีความปลอดภัยต่อชีวิตและทรัพย์สินของประชาชน            | จัดทำแผนป้องกันไฟป่าชุมชน                                    | ๑๐,๐๐๐              | ๑๐,๐๐๐        | ๑๐,๐๐๐        | ๑๐,๐๐๐        | ๑๐,๐๐๐        | ๑๐,๐๐๐        | จำนวนประชาชนที่เข้าร่วมกิจกรรม                            | ประชาชนมีความปลอดภัยทั้งชีวิตและทรัพย์สิน                 | สำนักงาน<br>รับผิดชอบ |
| ๑๐  | โครงการอบรมอาสาสมัครป้องกันภัยฝ่ายพลเรือน (อปพร.) หลักสูตรจัดตั้ง  | เพื่อให้อปพร. มีความพร้อมในการปฏิบัติอย่างถูกต้อง              | จัดฝึกอบรม อปพร. หลักสูตรจัดตั้ง                             | ๓๐,๐๐๐              | ๓๐,๐๐๐        | ๓๐,๐๐๐        | ๓๐,๐๐๐        | ๓๐,๐๐๐        | ๓๐,๐๐๐        | อปพร. มี<br>ความรู้เพิ่มขึ้น<br>ไม่น้อยกว่าร้อยละ ๖๐      | อปพร. พร้อมในการปฏิบัติอย่างถูกต้อง                       | สำนักงาน<br>รับผิดชอบ |
| ๑๑  | จัดซื้อวัสดุ เครื่องแต่งกาย อาสาสมัครป้องกันภัยฝ่ายพลเรือน (อปพร.) | เพื่อให้อปพร. มีความพร้อมในการปฏิบัติอย่างถูกต้อง              | จัดซื้อวัสดุ เครื่องแต่งกาย อาสาสมัครป้องกันภัยฝ่ายพลเรือน   | ๓๐,๐๐๐              | ๓๐,๐๐๐        | ๓๐,๐๐๐        | ๓๐,๐๐๐        | ๓๐,๐๐๐        | ๓๐,๐๐๐        | ความพร้อมของอาสาสมัครป้องกันภัยฝ่ายพลเรือน                | อปพร. พร้อมในการปฏิบัติอย่างถูกต้อง                       | สำนักงาน<br>รับผิดชอบ |
| รวม | ๑๑ โครงการ   | -  | -  | ๓๔๕,๐๐๐             | ๓๔๕,๐๐๐       | ๓๔๕,๐๐๐       | ๓๔๕,๐๐๐       | ๓๔๕,๐๐๐       | ๓๔๕,๐๐๐       | -   | -   | -                     |

รายละเอียดโครงการพัฒนา  
แผนพัฒนาท้องถิ่น (พ.ศ.๒๕๖๖-๒๕๗๐)  
องค์การบริหารส่วนตำบลสิงห์

- ก. ประเด็นการพัฒนาที่ ๑ การพัฒนาคุณภาพชีวิตประชาชนทุกมิติ  
ข. ยุทธศาสตร์การพัฒนาขององค์การปกครองส่วนท้องถิ่นในเขตจังหวัด ยุทธศาสตร์การพัฒนาตำบลสิงห์  
ยุทธศาสตร์ที่ ๔ สร้างความสามัคคีในชุมชน

## แผนงานการศึกษา

| ที่ | โครงการ   | วัตถุประสงค์  | เป้าหมาย<br>(ผลผลิตของโครงการ)  | งบประมาณ (บาท) |               |               |               |               |               | ตัวชี้วัด<br>(KPI)  | ผลคาดว่าจะได้รับ   | หน่วยงานรับผิดชอบ |
|-----|---|---|---|----------------|---------------|---------------|---------------|---------------|---------------|---|--|-------------------|
|     |   |   |   | ๒๕๖๖<br>(บาท)  | ๒๕๖๗<br>(บาท) | ๒๕๖๘<br>(บาท) | ๒๕๖๙<br>(บาท) | ๒๕๗๐<br>(บาท) | ๒๕๗๑<br>(บาท) |   |  |                   |
| ๑   | ค่าพัฒนาการศึกษาของศูนย์พัฒนาเด็กเล็ก                                     | เพื่อส่งเสริมพัฒนาการของเด็กเล็กวัยเรียน                                  | สนับสนุนงบประมาณให้ ศพด. ละ ๒๕๐,๐๐๐ บาท<br>ทั้งละอนุบาล<br>จัดกิจกรรมวันเด็ก<br>๑ ครั้ง / ปี          | ๕๐๐,๐๐๐        | ๕๐๐,๐๐๐       | ๕๐๐,๐๐๐       | ๕๐๐,๐๐๐       | ๕๐๐,๐๐๐       | ๕๐๐,๐๐๐       | เด็กเล็กผ่านเกณฑ์ประเมิน ๑๐๐%                                       | เด็กเล็กก่อนวัยเรียนได้รับการส่งเสริมพัฒนาการ                        | สำนักปลัด         |
| ๒   | โครงการจัดกิจกรรมวันเด็ก  | เพื่อเด็ก เยาวชนได้มีกิจกรรมวันเด็กในเขตโรงเรียน                          |   | ๕๐,๐๐๐         | ๕๐,๐๐๐        | ๕๐,๐๐๐        | ๕๐,๐๐๐        | ๕๐,๐๐๐        | ๕๐,๐๐๐        | ความพึงพอใจของเด็กของ<br>คุณครูและผู้ปกครอง                         | เด็กเยาวชน ในตำบลสิงห์ได้มีกิจวัตรประจำวัน                           | สำนักปลัด         |
| ๓   | โครงการอาหารกลางวัน ศพด. ทั้ง ๒ ศูนย์                                     | เพื่อเด็กเล็กของศพด.ได้รับอาหารถูกตามหลักโภชนาการ                         | ผลิตส่งงบประมาณให้ ศพด. ตามที่ได้รับบริการ<br>สนับสนุนจาก สอ.<br>(ข้อมูล ณ สิงหาคม ๖๔)                | ๕๐๐,๐๐๐        | ๕๐๐,๐๐๐       | ๕๐๐,๐๐๐       | ๕๐๐,๐๐๐       | ๕๐๐,๐๐๐       | ๕๐๐,๐๐๐       | เด็กผ่านภาวะ<br>ประเมินภาวะ<br>โภชนาการ<br>ไม่น้อยกว่า<br>ร้อยละ ๘๐ | เด็กเล็กของ ศพด. ได้รับอาหารถูกตามหลักโภชนาการ                       | สำนักปลัด         |
| ๔   | โครงการอาหารเสริม (นม) ให้กับนักเรียนโรงเรียน ๕ โรงเรียน และ ศพด. ๒ ศูนย์ | เพื่อเด็กในด้านสิงห์ได้รับ การเสริมสร้างพัฒนาการด้านร่างกายอย่างต่อเนื่อง | จัดซื้ออาหารเสริมแบบเด็กเล็กใน ศพด. และนักเรียนในโรงเรียน<br>จัดทำใบสั่งซื้อ<br>(ข้อมูล ณ สิงหาคม ๖๔) | ๑,๓๐๐,๐๐๐      | ๑,๓๐๐,๐๐๐     | ๑,๓๐๐,๐๐๐     | ๑,๓๐๐,๐๐๐     | ๑,๓๐๐,๐๐๐     | ๑,๓๐๐,๐๐๐     | เด็กผ่านภาวะ<br>ประเมินภาวะ<br>โภชนาการ<br>ไม่น้อยกว่า<br>ร้อยละ ๘๐ | เด็กในด้านสิงห์ได้รับ การเสริมสร้างพัฒนาการด้านร่างกายอย่างต่อเนื่อง | สำนักปลัด         |
| ๕   | โครงการอบรมเข้าค่ายพุทธบุตร   | เพื่อเยาวชนด้านสิงห์ได้รับการส่งเสริมคุณธรรมและจริยธรรม                   | จัดอบรมเยาวชนเข้าค่ายพุทธบุตร ๑ ครั้ง / ปี  | ๓๕,๐๐๐         | ๓๕,๐๐๐        | ๓๕,๐๐๐        | ๓๕,๐๐๐        | ๓๕,๐๐๐        | ๓๕,๐๐๐        | นักเรียนมี<br>ความมุ่งมั่น<br>ไม่น้อยกว่า<br>ร้อยละ ๘๐              | นักเรียนด้านสิงห์ได้รับการส่งเสริมคุณธรรมและจริยธรรม                 | สำนักปลัด         |



| ที่ | โครงการ   | วัตถุประสงค์  | เป้าหมาย<br>(ผลิตภัณฑ์โครงการ)  | งบประมาณและที่ถุณา |               |               |               |               |   | ตัวชี้วัด<br>(KPI)   | ผลคาดว่าจะ<br>ได้รับ                              | หน่วยงาน<br>รับผิดชอบ |
|-----|---|---|---|--------------------|---------------|---------------|---------------|---------------|---|--|---|-----------------------|
|     |   |   |   | ๒๕๖๖<br>(บาท)      | ๒๕๖๗<br>(บาท) | ๒๕๖๘<br>(บาท) | ๒๕๖๙<br>(บาท) | ๒๕๗๐<br>(บาท) |   |  |   |                       |
| ๖   | โครงการจัดการแข่งขันกีฬาโรงเรียน<br>การสอบ                                    | เพื่อส่งเสริมกิจกรรมการเรียน  | จัดการแข่งขันกีฬาระดับ<br>เยาวชนระดับชั้นมัธยมศึกษา<br>ระหว่างกลุ่มโรงเรียน<br>กลุ่มศรีมงคล               |                    | ๓๐๐,๐๐๐       |               |               |               |   | ความพึงพอใจ<br>ของคณะครู<br>ในด้านสิ่ง<br>อำนวยความสะดวก         | นักเรียนในด้านสิ่ง<br>อำนวยความสะดวก<br>เพิ่มขึ้น | สำนักปลัด             |
| ๗   | โครงการสนับสนุนค่าใช้จ่ายการบริหาร<br>สถานศึกษาสำหรับค่าจัดการเรียน<br>การสอน | เพื่อพัฒนาการบริหารจัดการ<br>ในการจัดการเรียนต้น  | เบิกหักเงินคลังเงินอุดหนุน<br>ให้สถานศึกษาคณะ<br>๑,๗๐๐ บาท/ปี<br>(ข้อมูล ณ สิงหาคม ๖๕)                    | ๒๐๐,๐๐๐            | ๒๐๐,๐๐๐       | ๒๐๐,๐๐๐       | ๒๐๐,๐๐๐       | ๒๐,๐๐๐        | ความรู้<br>ไม่น้อยกว่า<br>ร้อยละ ๗๐                     | คหค. มีการบริหารจัดการ<br>ในการจัดการเรียนต้น                    | สำนักปลัด   |                       |
| ๘   | โครงการสนับสนุนค่าใช้จ่าย<br>ในการจัดการศึกษาสำหรับ<br>ศูนย์พัฒนาเด็กเล็ก     | เพื่อให้ คหค. มีการบริหาร<br>จัดการในการเรียนการสอน<br>ให้มีประสิทธิภาพ                     | เบิกหักเงินคลังเงินอุดหนุน<br>ให้สถานศึกษา<br>จ่ายอายุ (๓-๕) ปี   | ๒๐,๐๐๐             | ๒๐,๐๐๐        | ๒๐,๐๐๐        | ๒๐,๐๐๐        | ๒๐,๐๐๐        | คหค. มีการจัดการ<br>ศึกษาที่ดีไม่น้อย<br>กว่าร้อยละ ๘๐  | คหค. มีการบริหารจัดการ<br>ในการเรียนการสอนอย่างมี<br>ประสิทธิภาพ | สำนักปลัด   |                       |
| ๙   | โครงการก่อสร้างศาลาอบกประสงค์<br>ศพด. วังสิงห์                                | เพื่อพัฒนาบ้านพักถาวร<br>มีชายแพทย์พร้อมรับผู้ป่วย<br>ที่เพิ่มขึ้น                          | ก่อสร้างศาลาอบกประสงค์<br>อบกประสงค์ ขนาด ๔ X ๘ ม.<br>ที่เพิ่มขึ้น  | ๑๒๐,๐๐๐            |               |               |               |               | ความพึงพอใจ<br>ของผู้ปกครอง<br>ไม่น้อยกว่า<br>ร้อยละ ๘๐ | คหค. มีความสวยงาม<br>และมีความปลอดภัยตาม<br>เกณฑ์มาตรฐาน         | สำนักปลัด   |                       |
| ๑๐  | โครงการก่อสร้างถนนคสล.<br>ตำบล ร. วังสิงห์                                    | เพื่อพัฒนาบ้านวังสิงห์<br>มีความปลอดภัยแก่ผู้ปกครอง<br>และนักเรียน อันอาจจะมี<br>อุบัติเหตุ | ก่อสร้างถนนคสล.<br>กว้าง ๕ ม. ยาว ๓๒ ม.<br>หนา ๐.๑๕ ม.<br>หรือพื้นที่ก่อสร้างไม่น้อยกว่า<br>๑๖๐ ตารางเมตร | ๑๐๐,๐๐๐            |               |               |               |               | ความพึงพอใจ<br>ของผู้ปกครอง<br>ไม่น้อยกว่า<br>ร้อยละ ๘๐ | คหค. บ้านวังสิงห์<br>มีความปลอดภัยแก่<br>ผู้ปกครองและนักเรียน    | สำนักปลัด   |                       |
| ๑๑  | โครงการก่อสร้างถนนคสล.<br>ตำบลท่า วังสิงห์                                    | เพื่อพัฒนาบ้านวังสิงห์<br>มีความปลอดภัยแก่ผู้ปกครอง<br>และนักเรียน อันอาจจะมี<br>อุบัติเหตุ | ก่อสร้างถนนคสล.<br>กว้าง ๕ ม. ยาว ๘๐ ม.<br>หนา ๐.๑๕ ม.<br>หรือพื้นที่ก่อสร้างไม่น้อยกว่า<br>๑๒๐ ตารางเมตร | ๒๖๐,๐๐๐            |               |               |               |               | ความพึงพอใจ<br>ของผู้ปกครอง<br>ไม่น้อยกว่า<br>ร้อยละ ๘๐ | คหค. บ้านวังสิงห์<br>มีความปลอดภัยแก่<br>ผู้ปกครองและนักเรียน    | สำนักปลัด   |                       |



รายละเอียดโครงการพัฒนา  
แผนพัฒนาท้องถิ่น (พ.ศ.๒๕๖๖-๒๕๗๐)  
องค์การบริหารส่วนตำบลสิงห์

- ก. ประเด็นการพัฒนาที่ ๒ การพัฒนาเมืองให้น่าอยู่ เป็นมิตรต่อสิ่งแวดล้อม  
ข. ยุทธศาสตร์การพัฒนาขององค์การปกครองส่วนท้องถิ่นในเขตจังหวัด ยุทธศาสตร์การพัฒนาที่งานทรัพยากรธรรมชาติและสิ่งแวดล้อม  
ยุทธศาสตร์ที่ ๔ สร้างความสามัคคีในชุมชน  
แผนงานคณะและชุมชน

| ที่ | โครงการ                                    | วัตถุประสงค์  | เป้าหมาย<br>(ผลผลิตของโครงการ)   | งบประมาณ (บาท) |               |               |               |               |                    | ตัวชี้วัด<br>(KPI) | ผลคาดว่าจะ<br>จะได้รับ                                     | หน่วยงาน<br>รับผิดชอบ                        |           |
|-----|--|---|--|----------------|---------------|---------------|---------------|---------------|--------------------|--------------------|--|--|-----------|
|     |  |   |  | ๒๕๖๖<br>(บาท)  | ๒๕๖๗<br>(บาท) | ๒๕๖๘<br>(บาท) | ๒๕๖๙<br>(บาท) | ๒๕๗๐<br>(บาท) | ๒๕๖๖-๒๕๗๐<br>(บาท) |                    |  |  |           |
| ๑   | โครงการบริหารจัดการขยะมูลฝอย               | เพื่อสร้างจิตสำนึกให้ประชาชน<br>ส่วนร่วมในการกำจัดขยะ   | จัดกิจกรรมให้ความรู้<br>รณรงค์กระตุ้น/สร้างจิตสำนึก<br>และอื่นๆ ที่เกี่ยวข้อง    | ๒๐,๐๐๐         | ๒๐,๐๐๐        | ๒๐,๐๐๐        | ๒๐,๐๐๐        | ๒๐,๐๐๐        | ๒๐,๐๐๐             | ๒๐,๐๐๐             | ความรู้ความเข้าใจ<br>ของประชาชนไม่<br>น้อยกว่าร้อยละ<br>๕๐ | ประชาชนที่งขยะให้ถูกที่<br>ปริมาณขยะลดลง     | สำนักปลัด |
| ๒   | โครงการส่งเสริมกิจกรรม<br>Big cleaning day | เพื่อประชาชนมีส่วนร่วมใน<br>การทิ้งขยะให้ลงถังขยะ   | จัดกิจกรรมทำความสะอาด<br>บริเวณสองข้างทาง<br>และหมู่บ้านเมืองใน<br>วันสำคัญต่างๆ | ๖,๐๐๐          | ๖,๐๐๐         | ๖,๐๐๐         | ๖,๐๐๐         | ๖,๐๐๐         | ๖,๐๐๐              | ๖,๐๐๐              | สำรวจความรู้<br>ความเข้าใจ<br>ในการทิ้งขยะ<br>หมู่ละ ๒๐ คน | ประชาชนมีส่วนร่วมในการ<br>ทิ้งขยะให้ลงถังขยะ | สำนักปลัด |
| ๓   | โครงการอบรมคัดแยกขยะตามหลัก ๓ R            | เพื่อจำนวนขยะในครัวเรือน<br>จัดกิจกรรมให้ความรู้<br>กระตุ้นและสร้างจิตสำนึก<br>ในการคัดแยกขยะ | จัดกิจกรรมให้ความรู้<br>กระตุ้นและสร้างจิตสำนึก<br>ในการคัดแยกขยะ                | ๑๕,๐๐๐         | ๑๕,๐๐๐        | ๑๕,๐๐๐        | ๑๕,๐๐๐        | ๑๕,๐๐๐        | ๑๕,๐๐๐             | ๑๕,๐๐๐             | จำนวนขยะลดลง<br>ไม่น้อยกว่า                                | ตำบลสิงห์มีขยะในครัวเรือน<br>ชุมชนลดลง       | สำนักปลัด |
| ๔   | โครงการทำถังประดิษฐ์จากขยะ                 | เพื่อประชาชนที่ขยะมาก<br>คัดแปลงใช้ประโยชน์   | อบรมตัดแปลงถังขยะ<br>จากขยะ  | ๑๐,๐๐๐         | ๑๐,๐๐๐        | ๑๐,๐๐๐        | ๑๐,๐๐๐        | ๑๐,๐๐๐        | ๑๐,๐๐๐             | ๑๐,๐๐๐             | จำนวนขยะลดลง<br>ไม่น้อยกว่า                                | ประชาชนที่ขยะมาก<br>คัดแปลงใช้ประโยชน์       | สำนักปลัด |
| รวม | ๔ โครงการ                                  | -   | -  | ๕๑,๐๐๐         | ๕๑,๐๐๐        | ๕๑,๐๐๐        | ๕๑,๐๐๐        | ๕๑,๐๐๐        | ๕๑,๐๐๐             | ๕๑,๐๐๐             | -  | -  | -         |



รายละเอียดโครงการพัฒนา  
แผนพัฒนาท้องถิ่น (พ.ศ.๒๕๖๖-๒๕๗๐)  
องค์การบริหารส่วนตำบลสิงห์

ก. ประเด็นการพัฒนาที่ ๑ การพัฒนาคุณภาพชีวิตประชาชนทุกมิติ  
ข. ยุทธศาสตร์ที่ ๑ การพัฒนาองค์กรปกครองส่วนท้องถิ่นในเขตจังหวัด ยุทธศาสตร์การพัฒนาตำบลในสังคม , ยุทธศาสตร์การพัฒนาตำบลนา ศิลปะ และวัฒนธรรม  
ยุทธศาสตร์ที่ ๔ สร้างความสามัคคีในชุมชน  
แผนงานการศาสนา วัฒนธรรมและนันทนาการ

| ที่ | โครงการ   | วัตถุประสงค์   | เป้าหมาย<br>(ผลผลิตของโครงการ)                     | งบประมาณ (บาท) |               |               |               |               |               | ตัวชี้วัด<br>(KPI)  | ผลคาดว่าจะ<br>ได้รับ                          | หน่วยงาน<br>รับผิดชอบ |
|-----|---|--|--|----------------|---------------|---------------|---------------|---------------|---------------|---|---|-----------------------|
|     |   |  |  | ๒๕๖๖<br>(บาท)  | ๒๕๖๗<br>(บาท) | ๒๕๖๘<br>(บาท) | ๒๕๖๙<br>(บาท) | ๒๕๗๐<br>(บาท) | ๒๕๗๑<br>(บาท) |   |   |                       |
| ๑   | โครงการจัดซื้อวัสดุกีฬาสำหรับประชาชน                      | เพื่อส่งเสริมให้ประชาชนหันมาออกกำลังกายมากขึ้น           | จัดซื้อวัสดุกีฬาแก่ประชาชน                         | ๒๐,๐๐๐         | ๒๐,๐๐๐        | ๒๐,๐๐๐        | ๒๐,๐๐๐        | ๒๐,๐๐๐        | ๒๐,๐๐๐        | ความพึงพอใจของประชาชนที่เพิ่มขึ้น<br>ไม่น้อยกว่าร้อยละ ๖๐ | ประชาชนหันมาออกกำลังกายมากขึ้น                | สำนักปลัด             |
| ๒   | โครงการร่วมกิจกรรมแข่งขันกีฬาท้องถิ่นเพื่อเสริมพลัง       | เพื่อประชาชนร่วมมือกันลด. สิ่ง การแข่งขันกีฬาระหว่างอปท. | จัดทาประชาชนและงมห. ร่วมแข่งขันกีฬาระหว่างอปท.     | ๔๕,๐๐๐         | ๔๕,๐๐๐        | ๔๕,๐๐๐        | ๔๕,๐๐๐        | ๔๕,๐๐๐        | ๔๕,๐๐๐        | ความพึงพอใจของประชาชนที่เพิ่มขึ้น<br>ไม่น้อยกว่าร้อยละ ๖๐ | ประชาชนมีกิจกรรมทำในท้องถิ่น<br>อาสาสมัคร     | สำนักปลัด             |
| ๓   | โครงการรณรงค์กีฬา สิ่งดีดี                                | เพื่อประชาชนมีกิจกรรมทำ                                  | จัดกิจกรรมการแข่งขันกีฬาระหว่างหมู่บ้าน            | ๑๕๐,๐๐๐        | ๑๕๐,๐๐๐       | ๑๕๐,๐๐๐       | ๑๕๐,๐๐๐       | ๑๕๐,๐๐๐       | ๑๕๐,๐๐๐       | ความพึงพอใจของประชาชน                                     | ประชาชนมีกิจกรรมทำในท้องถิ่น<br>อาสาสมัคร     | สำนักปลัด             |
| ๔   | โครงการส่งเสริมการแข่งขันกีฬาในเด็กเยาวชนและประชาชนทั่วไป | เพื่อประชาชนได้มีกิจกรรมออกกำลังกายทำอาสาสมัคร           | สนับสนุนสิ่งนักกีฬาเข้าร่วมแข่งขันกีฬาในระดับต่างๆ | ๒๐,๐๐๐         | ๒๐,๐๐๐        | ๒๐,๐๐๐        | ๒๐,๐๐๐        | ๒๐,๐๐๐        | ๒๐,๐๐๐        | เด็ก เยาวชนและประชาชนออกมาเล่นกีฬา<br>อาสาสมัคร           | ประชาชนไม่มีการออกมาทำสิ่ง<br>กีฬาทำอาสาสมัคร | สำนักปลัด             |
| รวม | ๔ โครงการ   | -  | -  | ๒๓๕,๐๐๐        | ๒๓๕,๐๐๐       | ๒๓๕,๐๐๐       | ๒๓๕,๐๐๐       | ๒๓๕,๐๐๐       | ๒๓๕,๐๐๐       | -   | -   | -                     |

รายละเอียดโครงการพัฒนา  
แผนพัฒนาท้องถิ่น (พ.ศ.๒๕๖๖-๒๕๗๐)  
องค์การบริหารส่วนตำบลสิงห์

ก. ประเด็นการพัฒนากีฬา ๑ การพัฒนาคุณภาพชีวิตประชาชนทุกมิติ  
ข. ยุทธศาสตร์การพัฒนาขององค์กรปกครองส่วนท้องถิ่นในเขตจังหวัด ยุทธศาสตร์การพัฒนาตำบลนา ศิลปะและวัฒนธรรม  
ยุทธศาสตร์ที่ ๔ สร้างความสามัคคีในชุมชน  
แผนงานการศึกษา วัฒนธรรมและนันทนาการ

| ที่ | โครงการ                         | วัตถุประสงค์   | เป้าหมาย<br>(ผลผลิตของโครงการ)                             | งบประมาณ (บาท) |               |               |               |               |               | ตัวชี้วัด<br>(KPI)   | ผลคาดว่าจะ<br>ได้รับ  | หน่วยงาน<br>รับผิดชอบ |
|-----|---------------------------------|--|--|----------------|---------------|---------------|---------------|---------------|---------------|--|---|-----------------------|
|     |                                 |  |  | ๒๕๖๖<br>(บาท)  | ๒๕๖๗<br>(บาท) | ๒๕๖๘<br>(บาท) | ๒๕๖๙<br>(บาท) | ๒๕๗๐<br>(บาท) | ๒๕๗๑<br>(บาท) |  |   |                       |
| ๑   | โครงการสืบสานประเพณีสงกรานต์    | เพื่อประชาชนสืบสานประเพณี<br>สงกรานต์ตั้งถิ่นฐาน                                 | จัดงานประเพณีสงกรานต์                                      | ๑๕๐,๐๐๐        | ๑๕๐,๐๐๐       | ๑๕๐,๐๐๐       | ๑๕๐,๐๐๐       | ๑๕๐,๐๐๐       | ๑๕๐,๐๐๐       | ความพึงพอใจ<br>ของประชาชน<br>ร่วมงานไม่น้อย<br>กว่าร้อยละ ๖๐ | ประชาชนสืบสานประเพณี<br>สงกรานต์สืบไป                                       | สำนักปลัด             |
| ๒   | โครงการสืบสานประเพณีลอยกระทง    | เพื่อประชาชนสืบสานประเพณี<br>ลอยกระทงคงอยู่สืบไป                                 | จัดงานประเพณีลอยกระทง                                      | ๑๕๐,๐๐๐        | ๑๕๐,๐๐๐       | ๑๕๐,๐๐๐       | ๑๕๐,๐๐๐       | ๑๕๐,๐๐๐       | ๑๕๐,๐๐๐       | ความพึงพอใจ<br>ของประชาชน<br>ร่วมงานไม่น้อย<br>กว่าร้อยละ ๖๐ | ประชาชนสืบสานประเพณี<br>ลอยกระทงสืบไป                                       | สำนักปลัด             |
| ๓   | โครงการประกวดมารยาทไทย          | เพื่อเยาวชนได้รู้จัก<br>และเข้าใจในทางปฏิบัติ<br>ตามมารยาทไทยได้อย่าง<br>ถูกต้อง | จัดอบรมและประกวด<br>มารยาทไทยแก่เยาวชน                     | ๒๐,๐๐๐         | ๒๐,๐๐๐        | ๒๐,๐๐๐        | ๒๐,๐๐๐        | ๒๐,๐๐๐        | ๒๐,๐๐๐        | ผู้เข้าอบรมมี<br>ความรู้เพิ่มขึ้น<br>ไม่น้อยกว่า<br>ร้อยละ๖๐ | เยาวชนได้รู้จัก<br>และเข้าใจในทางปฏิบัติ<br>ตามมารยาทไทยได้อย่าง<br>ถูกต้อง | สำนักปลัด             |
| ๔   | โครงการทำบุญสืบตระกูลวันมาฆบูชา | เพื่อประชาชนมีส่วนร่วมกิจกรรม<br>และสืบสานทางศาสนา                               | จัดกิจกรรมทำบุญตัก<br>บาตร หรือทำกิจกรรม<br>สาธารณประโยชน์ | ๑๐,๐๐๐         | ๑๐,๐๐๐        | ๑๐,๐๐๐        | ๑๐,๐๐๐        | ๑๐,๐๐๐        | ๑๐,๐๐๐        | จำนวนผู้เข้าร่วม<br>กิจกรรมไม่น้อย<br>กว่า ๖๐ คน             | ประชาชนมีส่วนร่วม<br>และสืบสานทางศาสนา                                      | สำนักปลัด             |

| ที่ | โครงการ                              | วัตถุประสงค์  | เป้าหมาย<br>(ผลผลิตของโครงการ)  | งบประมาณ (บาท) |               |               |               |  |  | ตัวชี้วัด<br>(KPI)                            | ผลคาดว่าจะได้รับ | หน่วยงาน<br>รับผิดชอบ |
|-----|--------------------------------------|---|---|----------------|---------------|---------------|---------------|--|--|---|------------------|-----------------------|
|     |                                      |   |   | ๒๕๖๖<br>(บาท)  | ๒๕๖๗<br>(บาท) | ๒๕๖๘<br>(บาท) | ๒๕๖๙<br>(บาท) | ๒๕๗๐<br>(บาท)                          | ๒๕๗๑<br>(บาท)                          |   |                  |                       |
| ๕   | โครงการถ่ายทอดองค์ความรู้สู่ท้องถิ่น | เพื่อประชาสัมพันธ์ความรู้สู่<br>เอกอัครราชทูต<br>ท้องถิ่น | จัดกิจกรรมถ่ายทอด<br>องค์ความรู้ สู่ปัญญา<br>ท้องถิ่นผ่าน กองชวา,<br>ระบำาศิษย์สิงห์ และอื่นๆ | ๑๐,๐๐๐         | ๑๐,๐๐๐        | ๑๐,๐๐๐        | ๑๐,๐๐๐        | ๑๐,๐๐๐                                 | จำนวนผู้รับชม<br>ไม่น้อยกว่า<br>๑๐๐ คน | ประชาสัมพันธ์สู่<br>เอกอัครราชทูต<br>ท้องถิ่น | สำนักปศุสัตว์    |                       |
|     |                                      |   |   |                |               |               |               |  |  |   |                  |                       |
| ๖   | โครงการขยายพื้นที่บริการ             | เพื่อประชาสัมพันธ์กิจกรรม<br>และสืบสานทางศาสนา            | จัดกิจกรรมแข่งขัน<br>ถวายวัดในตำบลสิงห์   | ๒๐,๐๐๐         | ๒๐,๐๐๐        | ๒๐,๐๐๐        | ๒๐,๐๐๐        | จำนวนผู้รับชม<br>ไม่น้อยกว่า<br>๑๐๐ คน | ประชาสัมพันธ์สู่<br>กรมกิจการศาสนา     | สำนักปศุสัตว์                                 |                  |                       |
| รวม | ๖ โครงการ                            | -   | -   | ๓๖๐,๐๐๐        | ๓๖๐,๐๐๐       | ๓๖๐,๐๐๐       | ๓๖๐,๐๐๐       | ๓๖๐,๐๐๐                                | -                                      | -   | -                |                       |

รายละเอียดโครงการพัฒนา  
แผนพัฒนาท้องถิ่น (พ.ศ.๒๕๖๖-๒๕๗๐)  
องค์การบริหารส่วนตำบลสิงห์

ก. ประเด็นการพัฒนาที่ ๑ การพัฒนาคุณภาพชีวิตประชาชนทุกมิติ

ข. ยุทธศาสตร์ที่ ๑ การพัฒนาขององค์กรปกครองส่วนท้องถิ่นในเขตจังหวัด ยุทธศาสตร์ที่ ๑ การพัฒนาในด้านสังคม, ยุทธศาสตร์ที่ ๑ การพัฒนาในด้านศาสนา ศิลปะ และวัฒนธรรม  
ยุทธศาสตร์ที่ ๔ สร้างความสามัคคีในชุมชน

แผนงานการศึกษา วัฒนธรรมและนันทนาการ

| ที่ | โครงการ   | วัตถุประสงค์                                       | เป้าหมาย<br>(ผลผลิตของโครงการ)                        | งบประมาณ (บาท) |               |               |               |               |               | ตัวชี้วัด<br>(KPI)  | ผลคาดว่าจะ<br>ได้รับ               | หน่วยงาน<br>รับผิดชอบ |
|-----|---|--|---|----------------|---------------|---------------|---------------|---------------|---------------|---|------------------------------------|-----------------------|
|     |   |  |   | ๒๕๖๖<br>(บาท)  | ๒๕๖๗<br>(บาท) | ๒๕๖๘<br>(บาท) | ๒๕๖๙<br>(บาท) | ๒๕๗๐<br>(บาท) | ๒๕๗๐<br>(บาท) |   |                                    |                       |
| ๑   | โครงการจัดซื้อเครื่องออกกำลังกาย<br>หมู่บ้าน ม.๑ - ม.๖      | เพื่อส่งเสริมให้ประชาชนหัน<br>มาออกกำลังกายมากขึ้น | จัดซื้อเครื่องออกกำลังกาย<br>จำนวน ๑๐ ชุด             | ๒๐๐,๐๐๐        | ๒๐๐,๐๐๐       | ๒๐๐,๐๐๐       | ๒๐๐,๐๐๐       | ๒๐๐,๐๐๐       | ๒๐๐,๐๐๐       | ความพึงพอใจ<br>ของประชาชน<br>บริเวณนั้น<br>ไม่น้อยกว่า<br>ร้อยละ ๖๐ | ประชาชนหัน<br>มาออกกำลังกายมากขึ้น | สำนักงาน<br>รับผิดชอบ |
| ๒   | โครงการซ่อมแซมเครื่องออกกำลังกาย<br>หมู่บ้าน ม.๑ - ม.๖      | เพื่อส่งเสริมให้ประชาชนหัน<br>มาออกกำลังกายมากขึ้น | ซ่อมแซมเครื่องออกกำลังกาย<br>ของหมู่บ้านที่ชำรุด      | ๕๐,๐๐๐         | ๕๐,๐๐๐        | ๕๐,๐๐๐        | ๕๐,๐๐๐        | ๕๐,๐๐๐        | ๕๐,๐๐๐        | ความพึงพอใจ<br>ของประชาชน<br>บริเวณนั้น<br>ไม่น้อยกว่า<br>ร้อยละ ๖๐ | ประชาชนหัน<br>มาออกกำลังกายมากขึ้น | สำนักงาน<br>รับผิดชอบ |
| ๓   | ก่อสร้างรั้วตาข่ายลวดเหล็กหมู่บ้าน<br>บริเวณศาลาประชาคม ม.๓ | เพื่อส่งเสริมให้ประชาชนหัน<br>มาออกกำลังกายมากขึ้น | ก่อสร้างรั้วตาข่ายลวดเหล็ก<br>หมู่บ้าน ระยะทาง ๑๕๐ ม. | ๓๐๐,๐๐๐        |               |               |               |               |               | ความพึงพอใจ<br>ของประชาชน<br>บริเวณนั้น<br>ไม่น้อยกว่า<br>ร้อยละ ๖๐ | ประชาชนหัน<br>มาออกกำลังกายมากขึ้น | กองช่าง               |
| รวม | ๓ โครงการ   |  |   | ๒๕๐,๐๐๐        | ๕๕๐,๐๐๐       | ๒๕๐,๐๐๐       | ๒๕๐,๐๐๐       | ๒๕๐,๐๐๐       | ๒๕๐,๐๐๐       | -   | -                                  | -                     |



รายละเอียดโครงการพัฒนา  
แผนพัฒนาท้องถิ่น (พ.ศ.๒๕๖๖-๒๕๗๐)  
องค์การบริหารส่วนตำบลสิงห์

- ก. ประเด็นการพัฒนาที่ ๒ การพัฒนาเมืองให้น่าอยู่ เป็นมิตรต่อสิ่งแวดล้อม  
ข. ยุทธศาสตร์ที่ ๔ สร้างความสามัคคีในชุมชน

## แผนงานการเกษตร

| ที่ | โครงการ  | วัตถุประสงค์   | เป้าหมาย<br>(ผลผลิตของโครงการ)   | งบประมาณ (บาท) |               |               |               |               |              | ตัวชี้วัด<br>(KPI)                                     | ผลคาดว่าจะ<br>ได้รับ  | หน่วยงาน<br>รับผิดชอบ |
|-----|--|--|--|----------------|---------------|---------------|---------------|---------------|--------------|--|---|-----------------------|
|     |  |  |  | ๒๕๖๖<br>(บาท)  | ๒๕๖๗<br>(บาท) | ๒๕๖๘<br>(บาท) | ๒๕๖๙<br>(บาท) | ๒๕๗๐<br>(บาท) | รวม<br>(บาท) |  |   |                       |
| ๑   | โครงการปลูกหญ้าแฝกตามแนวพระราชดำริ รัชกาลที่ ๙                                     | เพื่ออนุรักษ์ทรัพยากรดิน น้ำ และสิ่งแวดล้อม                                    | จัดกิจกรรมปลูกหญ้าแฝกในพื้นที่ตำบลสิงห์  | ๑๕,๐๐๐         | ๑๕,๐๐๐        | ๑๕,๐๐๐        | ๑๕,๐๐๐        | ๑๕,๐๐๐        | ๑๕,๐๐๐       | จำนวนของผู้เข้าร่วมกิจกรรม<br>ไม่น้อยกว่า<br>ร้อยละ ๖๐ | พื้นที่ที่โครงการเกิด<br>ความอุดมสมบูรณ์                                  | สำนักงาน<br>รัตติกอบ  |
| ๒   | โครงการปรับปรุงสภาพภูมิทัศน์พื้นที่สาธารณะในตำบลสิงห์                              | เพื่อพัฒนาตำบลสิงห์ ให้สะอาด สวยงาม และเป็นสถานที่ท่องเที่ยวที่สำคัญของจังหวัด | จ้างเหมาบริการปรับปรุงสภาพภูมิทัศน์บริเวณพื้นที่สาธารณะให้สะอาดสวยงาม              | ๕๐,๐๐๐         | ๕๐,๐๐๐        | ๕๐,๐๐๐        | ๕๐,๐๐๐        | ๕๐,๐๐๐        | ๕๐,๐๐๐       | ความพึงพอใจ<br>ของประชาชน<br>ไม่น้อยกว่าร้อยละ ๖๐      | พัฒนาตำบลสิงห์ ให้สะอาด สวยงาม และเป็นสถานที่ท่องเที่ยวที่สำคัญของจังหวัด | สำนักงาน<br>รัตติกอบ  |
| ๓   | โครงการส่งเสริมและสนับสนุนกิจกรรมป่าชุมชนในตำบลสิงห์ เพื่อการท่องเที่ยวเชิงนิเวศน์ | เพื่อพัฒนาป่าชุมชนในตำบลสิงห์ เป็นแหล่งท่องเที่ยวเชิงนิเวศน์                   | สนับสนุนการบริหารจัดการป่าชุมชนในตำบลสิงห์ให้พัฒนาเป็นสถานที่ท่องเที่ยวเชิงนิเวศน์ | ๒๐,๐๐๐         | ๒๐,๐๐๐        | ๒๐,๐๐๐        | ๒๐,๐๐๐        | ๒๐,๐๐๐        | ๒๐,๐๐๐       | ความพึงพอใจ<br>ของประชาชน<br>ไม่น้อยกว่าร้อยละ ๖๐      | ป่าชุมชนในตำบลสิงห์ เป็นแหล่งท่องเที่ยวเชิงนิเวศน์ที่สำคัญ                | สำนักงาน<br>รัตติกอบ  |
| ๔   | โครงการตำบลสิงห์รวมใจปลูกต้นไม้รักษาสีน้ำจืด                                       | เพื่อพัฒนาตำบลสิงห์ ให้สะอาด สวยงาม และเป็นสถานที่ท่องเที่ยวที่สำคัญของจังหวัด | จัดกิจกรรมปลูกต้นไม้ในตำบลสิงห์  | ๑๕,๐๐๐         | ๑๕,๐๐๐        | ๑๕,๐๐๐        | ๑๕,๐๐๐        | ๑๕,๐๐๐        | ๑๕,๐๐๐       | ความพึงพอใจ<br>ของประชาชน<br>ไม่น้อยกว่าร้อยละ ๖๐      | พัฒนาตำบลสิงห์ ให้สะอาด สวยงาม และเป็นสถานที่ท่องเที่ยวที่สำคัญของจังหวัด | สำนักงาน<br>รัตติกอบ  |
| ๕   | โครงการจัดทำข้อมูล ประชาสัมพันธ์แหล่งท่องเที่ยวในตำบลสิงห์                         | เพื่อเผยแพร่แหล่งท่องเที่ยวต่าง ๆ ในตำบลสิงห์ให้ประชาชนทั่วไป                  | จัดทำข้อมูลแหล่งท่องเที่ยวในตำบลสิงห์  | ๕,๐๐๐          | ๕,๐๐๐         | ๕,๐๐๐         | ๕,๐๐๐         | ๕,๐๐๐         | ๕,๐๐๐        | ความพึงพอใจ<br>ของประชาชน<br>ไม่น้อยกว่าร้อยละ ๖๐      | แหล่งท่องเที่ยวในตำบลสิงห์เป็นที่รู้จักของคนทั่วไป                        | สำนักงาน<br>รัตติกอบ  |
| รวม | ๔ โครงการ  | -  | -  | ๑๑๕,๐๐๐        | ๑๑๕,๐๐๐       | ๑๑๕,๐๐๐       | ๑๑๕,๐๐๐       | ๑๑๕,๐๐๐       | ๑๑๕,๐๐๐      | -  | -   | -                     |

รายละเอียดโครงการพัฒนา  
แผนพัฒนาท้องถิ่น (พ.ศ.๒๕๖๖-๒๕๗๐)  
องค์การบริหารส่วนตำบลสิงห์

- ก. ประเด็นการพัฒนาที่ ๑ การพัฒนาคุณภาพชีวิตประชาชนทุกมิติ  
ข. ยุทธศาสตร์การพัฒนาขององค์การบริหารส่วนท้องถิ่นในเขตจังหวัด ยุทธศาสตร์การพัฒนาตำบลสิงห์  
ยุทธศาสตร์ที่ ๕ พัฒนาคุณภาพชีวิต ครอบครัว และชุมชน

แผนงานการศึกษา

| ที่ | โครงการ   | วัตถุประสงค์  | เป้าหมาย<br>(ผลผลิตของโครงการ)  | งบประมาณ (บาท) |               |               |               |               | ตัวชี้วัด<br>(KPI)  | ผลคาดว่าจะได้รับ   | หน่วยงานรับผิดชอบ | หน่วยงานที่<br>ขอรับเงินอุดหนุน   |
|-----|---|---|---|----------------|---------------|---------------|---------------|---------------|---|--|-------------------|---|
|     |   |   |   | ๒๕๖๖<br>(บาท)  | ๒๕๖๗<br>(บาท) | ๒๕๖๘<br>(บาท) | ๒๕๖๙<br>(บาท) | ๒๕๗๐<br>(บาท) |   |  |                   |   |
| ๑   | อุดหนุนโครงการอาหารกลางวัน  | เพื่อบริหารจัดการด้านโภชนาการ<br>ทุกคนในพื้นที่ อบต.สิงห์<br>ประมาณอาหาร                                    | อุดหนุนอาหารกลางวัน<br>ในแต่ละโรงเรียนทั้ง ๕ โรงเรียน<br>(ณ สิงหาคม ๒๕๖๕) | ๑๘๐,๐๐๐        | ๑๘๐,๐๐๐       | ๑๘๐,๐๐๐       | ๑๘๐,๐๐๐       | ๑๘๐,๐๐๐       | นักเรียนได้รับ<br>ประทานอาหาร<br>ร้อยละ ๑๐๐   | นักเรียนคนไปหา<br>ทุกคนในพื้นที่ อบต.<br>ได้รับประทานอาหาร                                 | สำนักงานปศุสัตว์  | ร.ร.บ้านวังสิงห์<br>ร.ร.บ้านหนองเรือ<br>ร.ร.บ้านกุดสิงห์<br>ร.ร.บ้านท่าศาลา |
| ๒   | อุดหนุนโครงการส่งเสริมการเรียนรู้<br>ภาคโรงเรียนตามแนวทางการศึกษา<br>เศรษฐกิจพอเพียงของพ่อหลวง<br>รัชกาลที่ ๙ | เพื่อส่งเสริมและสร้างวินัยใน<br>โรงเรียนตามแนวทางการศึกษา<br>เศรษฐกิจพอเพียงทางสติปัญญาเพียง<br>รัชกาลที่ ๙ | อุดหนุนโรงเรียนบ้านปากกิโล<br>วังสิงห์                                    | ๒๐,๐๐๐         | ๒๐,๐๐๐        | ๑๕,๐๐๐        | ๑๐,๐๐๐        | ๑๐,๐๐๐        | นักเรียนมีความรู้<br>และทักษะด้าน<br>อาชีพเพิ่มขึ้นไม่<br>น้อยกว่าร้อยละ ๘๐               | นักเรียนมีแหล่งเรียนรู้ภายใน<br>โรงเรียน<br>อาชีพและแหล่งเรียนรู้<br>ในการศึกษาปฏิบัติจริง | สำนักงานปศุสัตว์  | ร.ร.บ้านวังสิงห์  |
| ๓   | อุดหนุนโครงการส่งเสริมการเรียนรู้<br>แก่ผู้เรียน (เพาะพืชตามฟ้า)  | เพื่อฝึกทักษะด้านอาชีพโดย<br>การปฏิบัติจริง   | อุดหนุนโรงเรียนบ้าน<br>วังสิงห์   | ๒๐,๐๐๐         |               |               |               |               | นักเรียนมีความรู้<br>และทักษะด้าน<br>อาชีพเพิ่มขึ้นไม่<br>น้อยกว่าร้อยละ ๘๐               | นักเรียนมีพื้นที่เพาะปลูก<br>อาชีพและแหล่งเรียนรู้<br>ในการศึกษาปฏิบัติจริง                | สำนักงานปศุสัตว์  | ร.ร.บ้านวังสิงห์  |
| ๔   | อุดหนุนโครงการส่งเสริมการเรียนรู้<br>แก่ผู้เรียน (เกษตรอินทรีย์)  | เพื่อส่งเสริมการเรียนรู้ภาคเกษตรอินทรีย์<br>แก่ผู้เรียน   | อุดหนุนโรงเรียนบ้าน<br>วังสิงห์   | ๒๐,๐๐๐         |               |               |               |               | นักเรียนมีความรู้<br>ในการผลิตพืชผักอินทรีย์<br>และแหล่งเรียนรู้<br>ในการศึกษาปฏิบัติจริง | สำนักงานปศุสัตว์   | ร.ร.บ้านวังสิงห์  |   |
| ๕   | อุดหนุนโครงการบริหารจัดการขยะ<br>ภายในโรงเรียน  | เพื่อลดปริมาณขยะในโรงเรียน  | อุดหนุนโรงเรียนบ้าน<br>วังสิงห์   | ๒๐,๐๐๐         |               |               |               |               | ปริมาณขยะในโรงเรียน<br>เก็บเศษขยะไม่น้อย<br>กว่าร้อยละ ๘๐                                 | ปริมาณขยะในโรงเรียนลดลง  | สำนักงานปศุสัตว์  | ร.ร.บ้านวังสิงห์  |

| ที่ | โครงการ  | วัตถุประสงค์  | เป้าหมาย<br>(ผลผลิตของโครงการ)  | งบประมาณ (บาท) |               |               |               |               |               | ทั้งสิ้น<br>(KPI)  | ผลคาดว่าจะ<br>จะได้รับ  | หน่วยงาน<br>รับผิดชอบ | หน่วยงานที่<br>ขอรับเงิน<br>อุดหนุน      |
|-----|--|---|---------------------------------|----------------|---------------|---------------|---------------|---------------|---------------|--|---|-----------------------|--|
|     |  |   |                                 | ๒๕๖๖<br>(บาท)  | ๒๕๖๗<br>(บาท) | ๒๕๖๘<br>(บาท) | ๒๕๖๙<br>(บาท) | ๒๕๗๐<br>(บาท) | ๒๕๗๑<br>(บาท) |  |   |                       |  |
| ๖   | อุดหนุนโครงการส่งเสริมทักษะ<br>ด้านอาชีพแก่ผู้เรียน (การทอหมวก)                  | เพื่อฝึกทักษะด้านอาชีพโดย<br>การปฏิบัติจริง                 | อุดหนุนโรงเรียนบ้าน<br>วังสิงห์ |                |               |               | ๒๐,๐๐๐        |               |               | นักเรียนมีความรู้<br>และทักษะด้าน<br>อาชีพเพิ่มขึ้นไม่<br>น้อยกว่าร้อยละ๘๐ | นักเรียนได้ฝึกทักษะด้าน<br>อาชีพและมีแหล่งเรียนรู้<br>ในการฝึกปฏิบัติจริง | สำนักปลัด             | ขอรับเงิน<br>ร.ร.บ้านวังสิงห์<br>อุดหนุน |
| ๗   | อุดหนุนโครงการส่งเสริมการเรียนรู้<br>แก่ผู้เรียนผู้มีความรู้ด้านเกษตรกรรมที่บ้าน | เพื่อส่งเสริมการเรียนรู้ด้าน<br>เกษตรกรรมที่บ้านแก่ผู้เรียน | อุดหนุนโรงเรียนบ้าน<br>วังสิงห์ |                |               |               | ๒๐,๐๐๐        |               |               | นักเรียนมีความรู้<br>และทักษะด้าน<br>อาชีพเพิ่มขึ้นไม่<br>น้อยกว่าร้อยละ๘๐ | นักเรียนได้ฝึกทักษะด้าน<br>ในตำบลและได้ฝึกปฏิบัติจริง                     | สำนักปลัด             | ขอรับเงิน<br>ร.ร.บ้านวังสิงห์            |
| ๘   | อุดหนุนโครงการส่งเสริมพัฒนาการเรียนรู้<br>สู่อาชีพ                               | เพื่อให้ผู้เรียนได้รับประสบการณ์ตรง<br>ตรงและฝึกปฏิบัติจริง | อุดหนุนโรงเรียนบ้าน<br>หนองปรือ | ๒๐,๐๐๐         | ๒๐,๐๐๐        | ๒๐,๐๐๐        | ๒๐,๐๐๐        | ๒๐,๐๐๐        |               | นักเรียนมีความรู้<br>และทักษะด้าน<br>อาชีพเพิ่มขึ้น                        | นักเรียนได้ฝึกทักษะด้าน<br>อาชีพและมีแหล่งเรียนรู้<br>ในการฝึกปฏิบัติจริง | สำนักปลัด             | ขอรับเงิน<br>ร.ร.บ้านหนองปรือ            |
| รวม | ๘ โครงการ  | -   | -                               | ๒๐๐,๐๐๐        | ๒๐๐,๐๐๐       | ๒๐๘,๐๐๐       | ๒๐๐,๐๐๐       | ๒๐๐,๐๐๐       | ๒๐๐,๐๐๐       | -  | -   | -                     | -  |

รายละเอียดโครงการพัฒนา  
แผนพัฒนาท้องถิ่น (พ.ศ.๒๕๖๖-๒๕๗๐)  
องค์การบริหารส่วนตำบลสิงห์

- ก. ประเด็นการพัฒนาที่ ๑ การพัฒนาคุณภาพชีวิตประชาชนทุกมิติ  
ข. ยุทธศาสตร์การพัฒนาขององค์กรปกครองส่วนท้องถิ่นในเขตจังหวัด ยุทธศาสตร์การพัฒนาในด้านสังคม  
ยุทธศาสตร์ที่ ๕ พัฒนาคุณภาพชีวิต สถาบันครอบครัว และชุมชน  
แผนงานสาธารณสุข

| ที่ | โครงการ   | วัตถุประสงค์   | เป้าหมาย<br>(ผลผลิตของโครงการ)   | งบประมาณและพื้นที่ผ่าน |               |               |               |               |  | ตัวชี้วัด<br>(KPI)   | ผลคาดว่าจะ<br>ได้รับ   | หน่วยงาน<br>รับผิดชอบ |
|-----|---|--|--|------------------------|---------------|---------------|---------------|---------------|--|--|--|-----------------------|
|     |   |  |  | ๒๕๖๖<br>(บาท)          | ๒๕๖๗<br>(บาท) | ๒๕๖๘<br>(บาท) | ๒๕๖๙<br>(บาท) | ๒๕๗๐<br>(บาท) | ๒๕๗๐<br>(บาท)  |  |  |                       |
| ๑   | โครงการรณรงค์ป้องกันโรคระบาด<br>หรือโรคติดต่อ                                 | เพื่อควบคุมสิ่งก่อโรคภัยจาก<br>โรคระบาด เช่น ไข้เลือดออก<br>ไข้หวัดนก และอื่นๆ | จัดซื้อวัสดุป้องกันโรค<br>และรณรงค์การป้องกัน<br>ทุกรูปแบบ             | ๒๐,๐๐๐                 | ๒๐,๐๐๐        | ๒๐,๐๐๐        | ๒๐,๐๐๐        | ๒๐,๐๐๐        | ๒๐,๐๐๐   | จำนวนผู้ป่วย<br>ลดลงน้อย<br>ร้อยละ ๒                             | ตำบลสิงห์ปลอดภัยจาก<br>โรคระบาด เช่น ไข้เลือดออก<br>ไข้หวัดนก และอื่นๆ | สำนักงาน<br>รับผิดชอบ |
| ๒   | โครงการฉีดวัคซีนโรค คณโคโรนา<br>จากโรคพิษสุนัขบ้า                             | เพื่อประชาชนที่มีสัตว์เลี้ยง<br>ไว้เพื่อการผลิตวัคซีนป้องกัน<br>โรคพิษสุนัขบ้า | จัดซื้อวัคซีนและอุปกรณ์<br>ที่เกี่ยวข้องในการป้องกัน<br>โรคพิษสุนัขบ้า | ๕๕,๐๐๐                 | ๕๕,๐๐๐        | ๕๕,๐๐๐        | ๕๕,๐๐๐        | ๕๕,๐๐๐        | ประชาชนที่ขึ้น<br>ทะเบียนฯ ได้รับ<br>บริการฉีดวัคซีน<br>ครบถ้วนร้อยละ<br>ร้อยละ ๘๐ | ตำบลสิงห์ ปลอดภัย<br>จากโรคพิษสุนัขบ้า                           | สำนักงาน<br>รับผิดชอบ  |                       |
| ๓   | โครงการให้ความรู้แก่และเยาวชน<br>เรื่องการป้องกันกรมพิษสัมพันธ์<br>ภัยอันตราย | เพื่อเด็กและเยาวชนได้รับ<br>ความรู้เกี่ยวกับพิษสัมพันธ์<br>ภัยอันตราย          | จัดอบรมการป้องกัน<br>การมีพิษสัมพันธ์ภัย<br>อันตราย                    | ๒๐,๐๐๐                 | ๒๐,๐๐๐        | ๒๐,๐๐๐        | ๒๐,๐๐๐        | ๒๐,๐๐๐        | เด็ก เยาวชน<br>มีความรู้เพิ่มขึ้น<br>ไม่น้อยกว่า<br>ร้อยละ ๖๐                      | เด็กและเยาวชนได้รับ<br>ความรู้เกี่ยวกับพิษสัมพันธ์<br>ภัยอันตราย | สำนักงาน<br>รับผิดชอบ  |                       |
| ๔   | โครงการรณรงค์ป้องกัน<br>สุขภาพ อบต.สิงห์ (สสส.)                               | เพื่อทำละสิ่งๆ ได้รับหลัก<br>ประกันสุขภาพจากกองทุนฯ                            | สมทบกองทุน สสส.<br>อย่างเหมาะสมที่กำหนด                                | ๑๐๐,๐๐๐                | ๑๐๐,๐๐๐       | ๑๐๐,๐๐๐       | ๑๐๐,๐๐๐       | ๑๐๐,๐๐๐       | ประชาชน<br>มีความรู้<br>เกี่ยวกับ<br>รักษาสุขภาพ<br>เพิ่มขึ้น                      | ตำบลสิงห์ ได้รับหลัก<br>ประกันสุขภาพจากกองทุนฯ                   | สำนักงาน<br>รับผิดชอบ  |                       |

| ที่ | โครงการ  | วัตถุประสงค์  | เป้าหมาย<br>(ผลผลิตของโครงการ)                                   | งบประมาณและที่ผ่านมา |               |               |               |               |               | ตัวชี้วัด<br>(KPI)                 | ผลคาดว่าจะ<br>ได้รับ                            | หน่วยงาน<br>รับผิดชอบ |
|-----|--|---|--|----------------------|---------------|---------------|---------------|---------------|---------------|------------------------------------|---|-----------------------|
|     |  |   |  | ๒๕๖๖<br>(บาท)        | ๒๕๖๗<br>(บาท) | ๒๕๖๘<br>(บาท) | ๒๕๖๙<br>(บาท) | ๒๕๗๐<br>(บาท) | ๒๕๗๑<br>(บาท) |                                    |   |                       |
| ๕   | โครงการอบรมให้ความรู้เกี่ยวกับโรคมือเท้าปาก        | เพื่อประชาชนและผู้ปกครองมีความรู้และป้องกันโรคมือเท้าปาก              | จัดอบรมให้ความรู้ ๑ ครั้ง/ปี                                     | ๑๐,๐๐๐               | ๑๐,๐๐๐        | ๑๐,๐๐๐        | ๑๐,๐๐๐        | ๑๐,๐๐๐        | ๑๐,๐๐๐        | ประชาชนและผู้ปกครอง                | ประชาชนมีความรู้เกี่ยวกับโรคมือเท้าปาก          | สำนักงัด              |
| ๖   | โครงการสำรวจข้อมูลจำนวนสัตว์และชนิดพันธุ์สัตว์     | เพื่อให้ได้มาซึ่งข้อมูลจำนวนสัตว์เลี้ยงงาน ชนิดและแนวในพื้นที่        | ดำเนินการสำรวจข้อมูลสัตว์ ๒ ครั้ง/ปี                             | ๒๐,๐๐๐               | ๒๐,๐๐๐        | ๒๐,๐๐๐        | ๒๐,๐๐๐        | ๒๐,๐๐๐        | ๒๐,๐๐๐        | รายงานจำนวนข้อมูลสัตว์             | มีฐานข้อมูลสัตว์ในพื้นที่เพื่อป้องกันโรคในสัตว์ | สำนักงัด              |
| ๗   | โครงการอบรมเชิงปฏิบัติการการป้องกันโรคพิษสุนัขบ้า  | เพื่อให้ความรู้แก่เกษตรกรและอาสาสมัครในการป้องกันโรคพิษสุนัขบ้า       | อบรมให้ความรู้ให้แก่ จมท. และอาสาสมัครในการป้องกันโรคพิษสุนัขบ้า | ๒๐,๐๐๐               | ๒๐,๐๐๐        | ๒๐,๐๐๐        | ๒๐,๐๐๐        | ๒๐,๐๐๐        | ๒๐,๐๐๐        | ประชาชนมีความรู้เพิ่มขึ้น          | ประชาชนมีความรู้ในการป้องกันโรคพิษสุนัขบ้า      | สำนักงัด              |
| ๘   | โครงการอบรมให้ความรู้สารเคมีในเกษตรกรรม            | เพื่อเกษตรกรมีความรู้ป้องกันภัยจากสารเคมี                             | จัดอบรมให้ความรู้ ๑ ครั้ง/ปี                                     | ๑๐,๐๐๐               | ๑๐,๐๐๐        | ๑๐,๐๐๐        | ๑๐,๐๐๐        | ๑๐,๐๐๐        | ๑๐,๐๐๐        | ประชาชนมีความรู้เพิ่มขึ้น          | เกษตรกรมีความรู้ป้องกันภัยจากสารเคมี            | สำนักงัด              |
| ๙   | โครงการออกตรวจเยี่ยมผู้ขายผลิตภัณฑ์และผู้ประกอบการ | เพื่อให้ผู้ขายผลิตภัณฑ์และผู้ประกอบการมีความเป็นอยู่และสุขอนามัยที่ดี | จัดกิจกรรมออกเยี่ยมผู้ขายพิเศษและผู้ประกอบการ                    | ๑๐,๐๐๐               | ๑๐,๐๐๐        | ๑๐,๐๐๐        | ๑๐,๐๐๐        | ๑๐,๐๐๐        | ๑๐,๐๐๐        | จำนวนประชาชนที่มีสุขภาพดีเพิ่มขึ้น | ผู้ขายและผู้ประกอบการมีความรู้และปฏิบัติตาม     | สำนักงัด              |

| ที่ | โครงการ                                 | วัตถุประสงค์   | เป้าหมาย<br>(ผลลัพธ์ของโครงการ)   | งบประมาณและที่ผ่านมา |               |               |               |               |  | ตัวชี้วัด<br>(KPI)                              | ผลคาดว่าจะ<br>จะได้รับ | หน่วยงาน<br>รับผิดชอบ |
|-----|---|--|---|----------------------|---------------|---------------|---------------|---------------|--|---|------------------------|-----------------------|
|     |   |  |   | ๒๕๖๖<br>(บาท)        | ๒๕๖๗<br>(บาท) | ๒๕๖๘<br>(บาท) | ๒๕๖๙<br>(บาท) | ๒๕๗๐<br>(บาท) | ๒๕๗๑<br>(บาท)                              |   |                        |                       |
| ๑๐  | โครงการอบรมให้ความรู้เรื่อง<br>โภชนาการ | เพื่อให้ประชาชนได้มีความ<br>รู้ความเข้าใจเกี่ยวกับเรื่อง<br>โภชนาการ | จัดกิจกรรมอบรมให้ความรู้และ<br>แนะนำเกี่ยวกับเรื่องโภชนาการ<br>อาหารที่แม่กับประชาชน                  | ๑๐,๐๐๐               | ๑๐,๐๐๐        | ๑๐,๐๐๐        | ๑๐,๐๐๐        | ๑๐,๐๐๐        | จำนวนประชาชน<br>ที่มีสุขภาพดี<br>เพิ่มขึ้น | ประชาชนมีความ<br>รู้เกี่ยวกับเรื่อง<br>โภชนาการ | สำนักงาน<br>รับผิดชอบ  |                       |
| ๑๑  | โครงการควบคุมประชากร<br>สัตว์เลี้ยง     | เพื่อควบคุมประชากร<br>สัตว์เลี้ยงในตำบลสิงห์                         | จัดกิจกรรมในการควบคุม<br>ประชากรสัตว์เลี้ยง เช่น<br>การทำหมัน / จัดซื้อ<br>อุปกรณ์ต่างๆ ที่เกี่ยวข้อง | ๒๐,๐๐๐               | ๒๐,๐๐๐        | ๒๐,๐๐๐        | ๒๐,๐๐๐        | ๒๐,๐๐๐        | จำนวนสัตว์ที่<br>ทำการควบคุม               | ประชากรสัตว์<br>เลี้ยงได้รับการ<br>ควบคุม       | สำนักงาน<br>รับผิดชอบ  |                       |
| รวม | ๑๑ โครงการ                              | -  | -   | ๒๕๔,๐๐๐              | ๒๕๔,๐๐๐       | ๒๕๔,๐๐๐       | ๒๕๔,๐๐๐       | ๒๕๔,๐๐๐       | -  | -   | -                      |                       |

รายละเอียดโครงการพัฒนา  
แผนพัฒนาท้องถิ่น (พ.ศ.๒๕๖๖-๒๕๗๐)  
องค์การบริหารส่วนตำบลสิงห์

ก. ประเด็นการพัฒนาที่ ๑ การพัฒนาคุณภาพชีวิตประชาชนทุกมิติ

ข. ยุทธศาสตร์การพัฒนาขององค์กรปกครองส่วนท้องถิ่นในเขตจังหวัด ยุทธศาสตร์การพัฒนาตามสังคม

ยุทธศาสตร์ที่ ๕ พัฒนาคุณภาพชีวิต สถาบันครอบครัว และชุมชน

แผนงานสาธารณสุข

| ที่ | โครงการ  | วัตถุประสงค์   | เป้าหมาย<br>(ผลผลิตของโครงการ)                     | งบประมาณ (บาท) |               |               |               |               |               | ตัวชี้วัด<br>(KPI)  | ผลคาดว่าจะ<br>จะได้รับ | หน่วยงาน<br>รับผิดชอบ       | หน่วยงานที่<br>ขอรับเงิน<br>อุดหนุน |
|-----|--|--|--|----------------|---------------|---------------|---------------|---------------|---------------|---|------------------------|-----------------------------|-------------------------------------|
|     |  |  |  | ๒๕๖๖<br>(บาท)  | ๒๕๖๗<br>(บาท) | ๒๕๖๘<br>(บาท) | ๒๕๖๙<br>(บาท) | ๒๕๗๐<br>(บาท) | ๒๕๗๑<br>(บาท) |   |                        |                             |                                     |
| ๑   | อุดหนุนโครงการสนับสนุนสถานสุขภาพ<br>อนามัยภาคประชาชน | เพื่ออสม.ได้บริการหรือให้<br>ความรู้แก่ประชาชนในหมู่บ้าน<br>พื้นที่ตำบลสิงห์ | อุดหนุนกลุ่ม อสม.<br>จำนวน ๖ หมู่ๆละ<br>๒๐,๐๐๐ บาท | ๑๒๐,๐๐๐        | ๑๒๐,๐๐๐       | ๑๒๐,๐๐๐       | ๑๒๐,๐๐๐       | ๑๒๐,๐๐๐       | ๑๒๐,๐๐๐       | อสม.ได้รับบริการหรือให้<br>ความรู้แก่ประชาชนใน<br>หมู่บ้าน พื้นที่ตำบลสิงห์ | สำนักปลัด              | กลุ่ม อสม.<br>แต่ละหมู่บ้าน |                                     |
|     | รวม  |  |  | ๑๒๐,๐๐๐        | ๑๒๐,๐๐๐       | ๑๒๐,๐๐๐       | ๑๒๐,๐๐๐       | ๑๒๐,๐๐๐       | ๑๒๐,๐๐๐       | -   | -                      | -                           |                                     |

รายละเอียดโครงการพัฒนา  
 แผนพัฒนาท้องถิ่น (พ.ศ.๒๕๖๖-๒๕๗๐)  
 องค์การบริหารส่วนตำบลสิงห์

ก. ประเด็นการพัฒนาที่ ๑ การพัฒนาคุณภาพชีวิตประชาชนทุกมิติ  
 ข. ยุทธศาสตร์การพัฒนาขององค์กรปกครองส่วนท้องถิ่นในเขตจังหวัด ยุทธศาสตร์การพัฒนาตำบลสิงห์  
 ยุทธศาสตร์ที่ ๕ พัฒนาคุณภาพชีวิต ครอบครัว และชุมชน  
 แผนงานสังคมสงเคราะห์

| ที่ | โครงการ                         | วัตถุประสงค์   | เป้าหมาย<br>(ผลผลิตของโครงการ)                           | งบประมาณ (บาท) |               |               |               |               |   | ตัวชี้วัด<br>(KPI)                               | ผลคาดว่าจะได้รับ   | หน่วยงานรับผิดชอบ |
|-----|---------------------------------|--|--|----------------|---------------|---------------|---------------|---------------|---|--|--|-------------------|
|     |                                 |  |  | ๒๕๖๖<br>(บาท)  | ๒๕๖๗<br>(บาท) | ๒๕๖๘<br>(บาท) | ๒๕๖๙<br>(บาท) | ๒๕๗๐<br>(บาท) | ๒๕๗๑<br>(บาท)                                   |  |  |                   |
| ๑   | โครงการสงเคราะห์ผู้ด้อยโอกาส    | เพื่อผู้สูงอายุ ผู้พิการ ผู้ด้อยโอกาส ผู้รับความช่วยเหลือเบื้องต้น | ช่วยเหลือผู้ด้อยโอกาส ในตำบลสิงห์ ตามที่ระเบียบกำหนด     | ๒๐,๐๐๐         | ๒๐,๐๐๐        | ๒๐,๐๐๐        | ๒๐,๐๐๐        | ๒๐,๐๐๐        | ๒๐,๐๐๐  | ผู้สูงอายุ ผู้พิการ โภกาส ได้รับ การช่วยเหลือ    | ผู้สูงอายุ ผู้พิการ ผู้ด้อยโอกาส ได้รับการช่วยเหลือเบื้องต้น | สำนักปลัด         |
| ๒   | โครงการสหกองทุนสวัสดิการชุมชน   | เพื่อตำบลสิงห์ได้รับสวัสดิการ จากกองทุนชุมชนตำบลสิงห์              | สมทบเงินกองทุนสห ทัดมระเบียบกำหนด                        | ๕๐,๐๐๐         | ๕๐,๐๐๐        | ๕๐,๐๐๐        | ๕๐,๐๐๐        | ๕๐,๐๐๐        | ประชาชนได้ รับสวัสดิการ ไม่น้อยกว่า ๒๐ รายต่อปี | ตำบลสิงห์ได้รับสวัสดิการ จากกองทุนชุมชนตำบลสิงห์ | สำนักปลัด  |                   |
| ๓   | โครงการส่งเสริมสุขภาพผู้สูงอายุ | เพื่อผู้สูงอายุได้รับการตรวจ สุขภาพเป็นประจำ                       | จัดการตรวจสุขภาพ แก่ผู้สูงอายุ อย่างน้อย ๑ ครั้ง/ปี      | ๑๐,๐๐๐         | ๑๐,๐๐๐        | ๑๐,๐๐๐        | ๑๐,๐๐๐        | ๑๐,๐๐๐        | ๒๐ คน   | ผู้สูงอายุได้รับการตรวจ สุขภาพเป็นประจำ          | สำนักปลัด  |                   |
| ๔   | โครงการส่งเสริมการออกกำลังกาย   | เพื่อผู้สูงอายุออกกำลังกาย อย่างถูกต้อง                            | จัดกิจกรรมออกกำลังกาย แก่ผู้สูงอายุ อย่างน้อย ๑ ครั้ง/ปี | ๑๐,๐๐๐         | ๑๐,๐๐๐        | ๑๐,๐๐๐        | ๑๐,๐๐๐        | ๑๐,๐๐๐        | ผู้สูงอายุเข้า ร่วมกิจกรรม ไม่น้อยกว่า ๒๐ คน    | ผู้สูงอายุออกกำลังกาย อย่างถูกต้อง               | สำนักปลัด  |                   |
| รวม | ๔ โครงการ                       | -  | -  | ๙๐,๐๐๐         | ๙๐,๐๐๐        | ๙๐,๐๐๐        | ๙๐,๐๐๐        | ๙๐,๐๐๐        | -   | -  | -  |                   |



รายละเอียดโครงการพัฒนา  
แบบพัฒนาท้องถิ่น (พ.ศ.๒๕๖๖-๒๕๗๐)  
องค์การบริหารส่วนตำบลสิงห์

ก. ประเด็นการพัฒนาที่ ๑ การพัฒนาคุณภาพชีวิตประชาชนทุกมิติ  
ข. ยุทธศาสตร์การพัฒนาขององค์กรปกครองส่วนท้องถิ่นในเขตจังหวัด อุตรดิตถ์การพัฒนาตามลำดับชั้น  
ยุทธศาสตร์ที่ ๕ พัฒนาคุณภาพชีวิต สถาบันครอบครัว และชุมชน  
แผนงานส่งเสริมสตรีระดับ

| ที่ | โครงการ                         | วัตถุประสงค์             | เป้าหมาย<br>(ผลผลิตของโครงการ)       | งบประมาณ (บาท) |               |               |               |               |               | ตัวชี้วัด<br>(KPI)            | ผลคาดว่าจะ<br>ได้รับ   | หน่วยงาน<br>รับผิดชอบ | หน่วยงานที่<br>ขอรับเงิน |
|-----|---------------------------------|--------------------------|--------------------------------------|----------------|---------------|---------------|---------------|---------------|---------------|-------------------------------|------------------------|-----------------------|--------------------------|
|     |                                 |                          |                                      | ๒๕๖๖<br>(บาท)  | ๒๕๖๗<br>(บาท) | ๒๕๖๘<br>(บาท) | ๒๕๖๙<br>(บาท) | ๒๕๗๐<br>(บาท) | ๒๕๗๑<br>(บาท) |                               |                        |                       |                          |
| ๑   | อุดหนุนโครงการตั้งนันทนาการกีฬา | เพื่อประชาชนที่ได้รับการ | อุดหนุนนันทนาการ<br>จังหวัดอุตรดิตถ์ | ๕,๐๐๐          | ๕,๐๐๐         | ๕,๐๐๐         | ๕,๐๐๐         | ๕,๐๐๐         | ๕,๐๐๐         | จำนวนประชาชน<br>ได้รับการช่วย | ประชาชนที่ได้รับบริการ | สำนักงานเด็ก          | อุดหนุน<br>ขอรับเงิน     |
|     | ของเหล่ากาชาดจังหวัดอุตรดิตถ์   | บรรเทาสาธารณภัย          |                                      |                |               |               |               |               |               | ได้รับจาก<br>เหล่ากาชาด       | บรรเทาสาธารณภัย        |                       | เหล่ากาชาด<br>กาชุนบุรี  |
|     |                                 |                          |                                      |                |               |               |               |               |               |                               |                        |                       |                          |
|     |                                 |                          |                                      |                |               |               |               |               |               |                               |                        |                       |                          |
|     |                                 |                          |                                      |                |               |               |               |               |               |                               |                        |                       |                          |
|     |                                 |                          |                                      |                |               |               |               |               |               |                               |                        |                       |                          |
| รวม | ๑ โครงการ                       | -                        | -                                    | ๕,๐๐๐          | ๕,๐๐๐         | ๕,๐๐๐         | ๕,๐๐๐         | ๕,๐๐๐         | ๕,๐๐๐         | -                             | -                      | -                     | -                        |



| ที่ | โครงการ                      | วัตถุประสงค์  | เป้าหมาย<br>(ผลผลิตของโครงการ)                                  | งบประมาณ (บาท) |               |               |               |               | ตัวชี้วัด<br>(KPI)   | ผลคาดว่าจะ<br>จะได้รับ   | หน่วยงาน<br>รับผิดชอบ |
|-----|------------------------------|---|---|----------------|---------------|---------------|---------------|---------------|--|--|-----------------------|
|     |                              |   |   | ๒๕๖๖<br>(บาท)  | ๒๕๖๗<br>(บาท) | ๒๕๖๘<br>(บาท) | ๒๕๖๙<br>(บาท) | ๒๕๗๐<br>(บาท) |  |  |                       |
| ๖   | โครงการอบรมเยาวชนชนชั้นมัธยม | เพื่อสร้างเยาวชนในกาเป็น<br>ผู้นำ ที่มีความรู้ ความสามารถ<br>กล้าแสดงออกในทุกด้าน | จัดอบรมเยาวชนต้นตอสิ่งที<br>เตรียมที่จะ จัดสำนึก<br>รักบ้านเกิด | ๘๐,๐๐๐         | ๘๐,๐๐๐        | ๘๐,๐๐๐        | ๘๐,๐๐๐        | ๘๐,๐๐๐        | เยาวชนมีความรู้<br>ความเข้าใจเพิ่ม<br>ขึ้นไม่น้อยกว่า<br>ร้อยละ ๖๐ | เยาวชนต้นตอสิ่งทีมีความเป็น<br>ผู้นำ ที่มีความรู้ ความสามารถ<br>กล้าแสดงออกในทุกด้าน | สำนักสััด             |
| รวม | ๖ โครงการ                    | -   | -   | ๓๖๕,๐๐๐        | ๓๖๕,๐๐๐       | ๓๖๕,๐๐๐       | ๓๖๕,๐๐๐       | ๓๖๕,๐๐๐       | -  | -  | -                     |

รายละเอียดโครงการพัฒนา  
แผนพัฒนาท้องถิ่น (พ.ศ.๒๕๖๖-๒๕๗๐)  
องค์การบริหารส่วนตำบลสิงห์

ก.ประเด็นการพัฒนาที่ ๑ การพัฒนาคุณภาพชีวิตประชาชนทุกมิติ  
ข. ยุทธศาสตร์การพัฒนาขององค์กรปกครองส่วนท้องถิ่นในเขตจังหวัด ยุทธศาสตร์การพัฒนาตามสิ่งคม  
ยุทธศาสตร์ที่ ๕ พัฒนาคุณภาพชีวิต ครอบคลุมครัว และชุมชน  
แผนงานสร้างความเข้มแข็งของชุมชน

| ที่       | โครงการ  | วัตถุประสงค์  | เป้าหมาย<br>(ผลผลิตของโครงการ)   | งบประมาณ (บาท) |               |               |               |               |               | ตัวชี้วัด<br>(KPI)                                | ผลคาดว่าจะได้รับ  | หน่วยงาน<br>รับผิดชอบ |
|-----------|--|---|--|----------------|---------------|---------------|---------------|---------------|---------------|---|---|-----------------------|
|           |  |   |  | ๒๕๖๖<br>(บาท)  | ๒๕๖๗<br>(บาท) | ๒๕๖๘<br>(บาท) | ๒๕๖๙<br>(บาท) | ๒๕๗๐<br>(บาท) | ๒๕๗๑<br>(บาท) |   |   |                       |
| ๑         | โครงการป้องกันและแก้ไขปัญหา<br>ยาเสพติด          | เพื่อให้ประชาชน มีความรู้<br>เกี่ยวกับโทษ พิษภัยของ<br>ยาเสพติด | -อบรมให้ความรู้แก่ผู้เข้าร่วม<br>กิจกรรม<br>-กิจกรรมเดินรณรงค์<br>ปีละ ๑ ครั้ง | ๕๐,๐๐๐         | ๕๐,๐๐๐        | ๕๐,๐๐๐        | ๕๐,๐๐๐        | ๕๐,๐๐๐        | ๕๐,๐๐๐        | ผู้เข้าร่วมกิจกรรม<br>ไม่น้อยกว่าร้อยละ<br>๘๐     | ผู้เข้าร่วมกิจกรรมมีความรู้<br>เกี่ยวกับโทษ และภัยพิภภัยของ<br>ยาเสพติด               | สำนักงาน<br>รับผิดชอบ |
| ๒         | ติดตั้งป้ายบอกเส้นทาง หรือสถานที่<br>ในตำบลสิงห์ | เพื่อให้ประชาชนมีสถานที่ประชุม<br>มีส่วนร่วมในกิจกรรมหมู่บ้าน   | ติดตั้งป้ายบอกเส้นทาง หรือ<br>บอกสถานที่ ในตำบลสิงห์                           | ๕๐,๐๐๐         | ๕๐,๐๐๐        | ๕๐,๐๐๐        | ๕๐,๐๐๐        | ๕๐,๐๐๐        | ๕๐,๐๐๐        | ความพึงพอใจของ<br>ประชาชนไม่น้อย<br>กว่าร้อยละ ๖๐ | ประชาชนเข้าใจเส้นทาง สถานที่<br>ในตำบลสิงห์ ไปมาสะดวก<br>เกี่ยวข้องกับเกิดความซ้ำซ้อน | กองช่าง               |
| ๒ โครงการ |  |   |  | ๑๐๐,๐๐๐        | ๑๐๐,๐๐๐       | ๑๐๐,๐๐๐       | ๑๐๐,๐๐๐       | ๑๐๐,๐๐๐       | ๑๐๐,๐๐๐       | -   | -   | -                     |

**รายละเอียดโครงการพัฒนา  
แผนพัฒนาท้องถิ่น (พ.ศ.๒๕๖๖-๒๕๗๐)  
องค์การบริหารส่วนตำบลสิงห์**

ก. ประเด็นการพัฒนาที่ ๑ การพัฒนาคุณภาพชีวิตประชาชนทุกมิติ  
ข. ยุทธศาสตร์การพัฒนาขององค์กรปกครองส่วนท้องถิ่นในเขตจังหวัด ยุทธศาสตร์การพัฒนาตามผังเมือง  
ยุทธศาสตร์ที่ ๔ พัฒนาคุณภาพชีวิต สถาบันครอบครัว และชุมชน

**แผนงานงบกลาง**

| ที่ | โครงการ                               | วัตถุประสงค์   | เป้าหมาย<br>(ผลผลิตของโครงการ)                        | งบประมาณ (บาท) |               |               |               |               |               | ตัวชี้วัด<br>(KPI)  | ผลคาดว่าจะ<br>ได้รับ                                      | หน่วยงาน<br>รับผิดชอบ  |
|-----|---------------------------------------|--|---|----------------|---------------|---------------|---------------|---------------|---------------|---|---|------------------------|
|     |                                       |  |   | ๒๕๖๖<br>(บาท)  | ๒๕๖๗<br>(บาท) | ๒๕๖๘<br>(บาท) | ๒๕๖๙<br>(บาท) | ๒๕๗๐<br>(บาท) | ๒๕๗๑<br>(บาท) |   |   |                        |
| ๑   | โครงการน้อมนำปรัชญาของเศรษฐกิจพอเพียง | เพื่อผู้สูงอายุได้รับสวัสดิการของรัฐอย่างทั่วถึง               | จ่ายเบี้ยยังชีพผู้สูงอายุตามที่รัฐกำหนด               | ๗,๒๐๐,๖๐๐      | ๗,๒๐๐,๖๐๐     | ๗,๒๐๐,๖๐๐     | ๗,๒๐๐,๖๐๐     | ๗,๒๐๐,๖๐๐     | ๗,๒๐๐,๖๐๐     | ผู้สูงอายุได้รับเบี้ยยังชีพครบ ๑๐๐%<br>ในตำบล               | ผู้พิการได้รับสวัสดิการของรัฐบาล                          | สำนักงานสังคมสงเคราะห์ |
| ๒   | โครงการน้อมนำปรัชญาของเศรษฐกิจพอเพียง | เพื่อผู้พิการได้รับสวัสดิการของรัฐบาลอย่างทั่วถึง              | จ่ายเบี้ยยังชีพผู้พิการตามที่รัฐบาลกำหนด              | ๑,๗๐๖,๐๔๐      | ๑,๗๐๖,๐๔๐     | ๑,๗๐๖,๐๔๐     | ๑,๗๐๖,๐๔๐     | ๑,๗๐๖,๐๔๐     | ๑,๗๐๖,๐๔๐     | ผู้พิการได้รับเบี้ยยังชีพครบ ๑๐๐%<br>ในตำบล                 | ผู้พิการได้รับสวัสดิการของรัฐบาลอย่างทั่วถึง              | สำนักงานสังคมสงเคราะห์ |
| ๓   | โครงการน้อมนำปรัชญาของเศรษฐกิจพอเพียง | เพื่อผู้สูงอายุและผู้พิการได้รับสวัสดิการของรัฐบาลอย่างทั่วถึง | จ่ายเบี้ยยังชีพผู้สูงอายุและผู้พิการตามที่รัฐบาลกำหนด | ๑๐๐,๐๐๐        | ๑๐๐,๐๐๐       | ๑๐๐,๐๐๐       | ๑๐๐,๐๐๐       | ๑๐๐,๐๐๐       | ๑๐๐,๐๐๐       | ผู้สูงอายุและผู้พิการได้รับเบี้ยยังชีพครบ ๑๐๐%<br>จากข้อมูล | ผู้สูงอายุและผู้พิการได้รับสวัสดิการของรัฐบาลอย่างทั่วถึง | สำนักงานสังคมสงเคราะห์ |
| รวม | ๓ โครงการ                             | -  | -   | ๙,๐๐๖,๖๔๐      | ๙,๐๐๖,๖๔๐     | ๙,๐๐๖,๖๔๐     | ๙,๐๐๖,๖๔๐     | ๙,๐๐๖,๖๔๐     | ๙,๐๐๖,๖๔๐     | -   | -   | -                      |

**ผ.๐๒/ 1**

**บัญชีโครงการ**

**พัฒนาสำหรับ**

**โครงการที่เกิน**

**ศักยภาพของ อปท.**









| ที่ | โครงการ   | วัตถุประสงค์        | เป้าหมาย<br>(ผลผลิตของโครงการ)                                       | งบประมาณ (บาท) |               |               |               |               | ตัวชี้วัด<br>(KPI)           | ผลคาดว่าจะได้รับ       | หน่วยงานรับผิดชอบ |
|-----|---|---------------------|--|----------------|---------------|---------------|---------------|---------------|------------------------------|------------------------|-------------------|
|     |   |                     |  | ๒๕๖๖<br>(บาท)  | ๒๕๖๗<br>(บาท) | ๒๕๖๘<br>(บาท) | ๒๕๖๙<br>(บาท) | ๒๕๗๐<br>(บาท) |                              |                        |                   |
| ๘   | ก่อสร้างถนนคอนกรีตสายท่ามะกูด ม.๑               | เพื่ออำนวยความสะดวก | ก่อสร้างถนน คอนกรีต  |                |               |               |               |               | ร้อยละ                       | ประชาชนได้รับความสะดวก | ส.ก.              |
|     |   | ปลอดภัยในการเดินทาง | กวาง ๖ ม. ยาว ๒๐๐ ม.   | ๒๕๖๖           | ๒๕๖๗          | ๒๕๖๘          | ๒๕๖๙          | ๒๕๗๐          | ความพึงพอใจ                  | ประชาชนได้รับความสะดวก |                   |
|     |   | ของประชาชน          | หน้า ๐.๑๕ ม. หรือพื้นที่ก่อสร้างไม่น้อยกว่า ๑๒๐๐ ตารางเมตร           | ๒๕๖๘           |               |               |               |               | ที่ได้รับความสะดวก           | เดินทางมากขึ้น         |                   |
|     |   |                     | รายละเอียดตามรูปแบบที่กำหนด  |                |               |               |               |               | ปลอดภัยในการเดินทางเพิ่มขึ้น |                        |                   |
| ๙   |   | เพื่ออำนวยความสะดวก | ก่อสร้างถนน คอนกรีต  |                |               |               |               |               | ร้อยละ                       | ประชาชนได้รับความสะดวก | ส.ก.              |
|     |   | ปลอดภัยในการเดินทาง | กวาง ๔ ม. ยาว ๔๐๐ ม.   | ๒๕๖๖           |               |               |               |               | ความพึงพอใจ                  | ประชาชนได้รับความสะดวก |                   |
|     |   | ของประชาชน          | หน้า ๐.๑๕ ม.   |                |               |               |               |               | ของประชาชน                   | เดินทางมากขึ้น         |                   |
|     |   |                     | ไหล่ทางข้างละ ๐.๕๐ ม. หรือพื้นที่ก่อสร้างไม่น้อยกว่า ๑,๖๐๐ ตารางเมตร |                |               |               |               |               | ที่ได้รับความสะดวก           |                        |                   |
| ๑๐  | ขยายขนาดถนนคอนกรีต สายหน้า ร.ร. - สถานีบ้าน ม.๖ | เพื่ออำนวยความสะดวก | ขยายขนาดถนนคอนกรีต   |                |               |               |               |               | ร้อยละ                       | ประชาชนได้รับความสะดวก | ส.ก.              |
|     |   | ปลอดภัยในการเดินทาง | กวางเพิ่มอีก ๒ ม. ยาว ๔๐๐ ม.   | ๒๕๖๖           |               |               |               |               | ความพึงพอใจ                  | ประชาชนได้รับความสะดวก |                   |
|     |   | ของประชาชน          | หน้า ๐.๑๕ ม.   |                |               |               |               |               | ของประชาชน                   | เดินทางมากขึ้น         |                   |
|     |   |                     | หรือพื้นที่ก่อสร้างไม่น้อยกว่า ๑,๖๐๐ ตารางเมตร                       |                |               |               |               |               | ที่ได้รับความสะดวก           |                        |                   |
| ๑๑  | ก่อสร้างถนนคอนกรีต สายท่ามะกูด ม.๒              | เพื่ออำนวยความสะดวก | ก่อสร้างถนน คอนกรีต  |                |               |               |               |               | ร้อยละ                       | ประชาชนได้รับความสะดวก | ส.ก.              |
|     |   | ปลอดภัยในการเดินทาง | กวาง ๔ ม. ยาว ๓๕๕ ม.   | ๒๕๖๖           |               |               |               |               | ความพึงพอใจ                  | ประชาชนได้รับความสะดวก |                   |
|     |   | ของประชาชน          | หน้า ๐.๑๕ ม.   |                |               |               |               |               | ของประชาชน                   | เดินทางมากขึ้น         |                   |
|     |   |                     | ไหล่ทางข้างละ ๐.๕๐ ม. หรือพื้นที่ก่อสร้างไม่น้อยกว่า ๑,๕๕๐ ตารางเมตร |                |               |               |               |               | ที่ได้รับความสะดวก           |                        |                   |
|     |   |                     | รายละเอียดตามรูปแบบที่กำหนด  |                |               |               |               |               | เดินทางเพิ่มขึ้น             |                        |                   |
|     |   |                     |  |                |               |               |               |               |                              |                        |                   |

| ที่ | โครงการ  | วัตถุประสงค์        | เป้าหมาย<br>(ผลลัพธ์ของโครงการ)  | งบประมาณ (บาท) |               |               |               |               | ตัวชี้วัด<br>(KPI)                  | ผลคาดว่าจะได้รับ  | หน่วยงานรับผิดชอบ |  |
|-----|--|---------------------|--|----------------|---------------|---------------|---------------|---------------|-------------------------------------|---|-------------------|--|
|     |  |                     |  | ๒๕๖๖<br>(บาท)  | ๒๕๖๗<br>(บาท) | ๒๕๖๘<br>(บาท) | ๒๕๖๙<br>(บาท) | ๒๕๗๐<br>(บาท) |                                     |   |                   |  |
| ๑๒  | ก่อสร้าง ถนนคสล.<br>สายบ้านหนองไผ่ ๕๒          | เพื่ออำนวยความสะดวก | ก่อสร้างถนน คสล.<br>กว้าง ๔ ม. ยาว ๙๕๐ ม.<br>หนา ๐.๑๕ ม.   |                |               |               | ๒,๒๐๐,๐๐๐     |               | ร้อยละ<br>ความพึงพอใจ<br>ของประชาชน | ประชาชนได้รับความ<br>สะดวก ปลอดภัยในการ<br>เดินทางมากขึ้น | สถ.               |  |
|     |  |                     |  |                |               |               |               |               |                                     | ที่ได้รับความสะดวก<br>ปลอดภัยเพิ่มขึ้น                    |                   |  |
|     |  |                     |  |                |               |               |               |               |                                     |   |                   |  |
|     |  |                     |  |                |               |               |               |               |                                     |   |                   |  |
| ๑๓  | ก่อสร้างถนนคสล. วังลิ้นจี่ ซ.๓ หมู่ ๒          | เพื่ออำนวยความสะดวก | ก่อสร้างถนน คสล.<br>กว้าง ๔ ม. ยาว ๘๒๐ ม.<br>หนา ๐.๑๕ ม.<br>ไหล่ทางข้างละ ๐.๕๐ ม.<br>หรือพื้นที่ก่อสร้างไม่น้อยกว่า<br>๓,๕๐๐ ตารางเมตร<br>รายละเอียดตามรูปแบบที่ทางบทราย |                |               | ๑,๙๐๐,๐๐๐     |               |               | ร้อยละ<br>ความพึงพอใจ<br>ของประชาชน | ประชาชนได้รับความ<br>สะดวก ปลอดภัยในการ<br>เดินทางมากขึ้น | สถ.               |  |
|     |  |                     |  |                |               |               |               |               |                                     |   |                   |  |
|     |  |                     |  |                |               |               |               |               |                                     |   |                   |  |
|     |  |                     |  |                |               |               |               |               |                                     |   |                   |  |
| ๑๔  | ก่อสร้างถนนเอทีทีลือคอนกรีต<br>สายเมืองคชช ม.๖ | เพื่ออำนวยความสะดวก | ก่อสร้างถนนเอทีทีลือคอนกรีต<br>กว้าง ๖ ม. ยาว ๕,๓๘๐ ม.   |                |               | ๑๙,๕๐๐,๐๐๐    |               |               | ร้อยละ<br>ความพึงพอใจ<br>ของประชาชน | ประชาชนได้รับความ<br>สะดวก ปลอดภัยในการ<br>เดินทางมากขึ้น | สถ.               |  |
|     |  |                     |  |                |               |               |               |               |                                     |   |                   |  |
|     |  |                     |  |                |               |               |               |               |                                     |   |                   |  |
|     |  |                     |  |                |               |               |               |               |                                     |   |                   |  |
| ๑๕  | ก่อสร้างถนนคสล. AL๘ สายที่ ๑<br>ม.๕            | เพื่ออำนวยความสะดวก | ก่อสร้างถนน คสล.<br>กว้าง ๔ ม. ยาว ๙๕๐ ม.  |                |               | ๑,๒๗๐,๐๐๐     |               |               | ร้อยละ<br>ความพึงพอใจ<br>ของประชาชน | ประชาชนได้รับความ<br>สะดวก ปลอดภัยในการ<br>เดินทางมากขึ้น | สถ.               |  |
|     |  |                     |  |                |               |               |               |               |                                     |   |                   |  |
|     |  |                     |  |                |               |               |               |               |                                     |   |                   |  |
|     |  |                     |  |                |               |               |               |               |                                     |   |                   |  |
| ๑๖  | ก่อสร้างถนนคสล. AL๘ สายที่ ๒<br>ม.๕            | เพื่ออำนวยความสะดวก | ก่อสร้างถนน คสล.<br>กว้าง ๔ ม. ยาว ๓๘๕ ม.<br>หนา ๐.๑๕ ม. หรือพื้นที่ก่อสร้าง<br>ไม่น้อยกว่า ๒,๕๖๐ ตารางเมตร<br>รายละเอียดตามรูปแบบที่ทางบทราย                            |                |               | ๘๙๗,๐๐๐       |               |               | ร้อยละ<br>ความพึงพอใจ<br>ของประชาชน | ประชาชนได้รับความ<br>สะดวก ปลอดภัยในการ<br>เดินทางมากขึ้น | สถ.               |  |
|     |  |                     |  |                |               |               |               |               |                                     |   |                   |  |
|     |  |                     |  |                |               |               |               |               |                                     |   |                   |  |
|     |  |                     |  |                |               |               |               |               |                                     |   |                   |  |

| ที่ | โครงการ                      | วัตถุประสงค์        | เป้าหมาย<br>(ผลลัพธ์ของโครงการ)             | งบประมาณ (บาท) |               |               |               |               | ตัวชี้วัด<br>(KPI) | ผลคาดว่า<br>จะได้รับ  | หน่วยงาน<br>รับผิดชอบ                                     |      |
|-----|------------------------------|---------------------|---|----------------|---------------|---------------|---------------|---------------|--------------------|---|---|------|
|     |                              |                     |   | ๒๕๖๖<br>(บาท)  | ๒๕๖๗<br>(บาท) | ๒๕๖๘<br>(บาท) | ๒๕๖๙<br>(บาท) | ๒๕๗๐<br>(บาท) |                    |   |   |      |
| ๑๗  | ก่อสร้างถนนคสล. A๒๘ สายที่ ๓ | เพื่ออำนวยความสะดวก | ก่อสร้างถนน คสล.<br>กว้าง ๔ ม. ยาว ๗๗๕ ม.   |                |               | ๑,๗๕๐,๐๐๐     |               |               | ๑,๗๕๐,๐๐๐          | ร้อยละ<br>ความพึงพอใจ<br>ของประชาชน<br>ที่ได้รับความสะดวก<br>ปลอดภัยในการ<br>เดินทางเพิ่มขึ้น | ประชาชนได้รับความ<br>สะดวก ปลอดภัยในการ<br>เดินทางมากขึ้น | ส.ก. |
| ๑๘  | ก่อสร้างถนนคสล. A๒๘ สายที่ ๔ | เพื่ออำนวยความสะดวก | ก่อสร้างถนน คสล.<br>กว้าง ๔ ม. ยาว ๒๐๐ ม.   |                |               | ๔๕๕,๐๐๐       |               |               | ๔๕๕,๐๐๐            | ร้อยละ<br>ความพึงพอใจ<br>ของประชาชน<br>ที่ได้รับความสะดวก<br>ปลอดภัยในการ<br>เดินทางเพิ่มขึ้น | ประชาชนได้รับความ<br>สะดวก ปลอดภัยในการ<br>เดินทางมากขึ้น | ส.ก. |
| ๑๙  | ก่อสร้างถนนคสล. A๒๘ สายที่ ๕ | เพื่ออำนวยความสะดวก | ก่อสร้างถนน คสล.<br>กว้าง ๔ ม. ยาว ๑,๓๐๕ ม. |                |               | ๒,๕๕๐,๐๐๐     |               |               | ๒,๕๕๐,๐๐๐          | ร้อยละ<br>ความพึงพอใจ<br>ของประชาชน<br>ที่ได้รับความสะดวก<br>ปลอดภัยในการ<br>เดินทางเพิ่มขึ้น | ประชาชนได้รับความ<br>สะดวก ปลอดภัยในการ<br>เดินทางมากขึ้น | ส.ก. |
| ๒๐  | ก่อสร้างถนนคสล. A๒๘ สายที่ ๖ | เพื่ออำนวยความสะดวก | ก่อสร้างถนน คสล.<br>กว้าง ๔ ม. ยาว ๒๕๐ ม.   |                |               | ๕๖๕,๐๐๐       |               |               | ๕๖๕,๐๐๐            | ร้อยละ<br>ความพึงพอใจ<br>ของประชาชน<br>ที่ได้รับความสะดวก<br>ปลอดภัยในการ<br>เดินทางเพิ่มขึ้น | ประชาชนได้รับความ<br>สะดวก ปลอดภัยในการ<br>เดินทางมากขึ้น | ส.ก. |

| ที่ | โครงการ                       | วัตถุประสงค์        | เป้าหมาย<br>(ผลผลิตของโครงการ)  | งบประมาณ (บาท) |               |               |               |               | ตัวชี้วัด<br>(KPI) | ผลคาดว่าจะได้รับ       | หน่วยงานรับผิดชอบ |
|-----|-------------------------------|---------------------|---------------------------------|----------------|---------------|---------------|---------------|---------------|--------------------|------------------------|-------------------|
|     |                               |                     |                                 | ๒๕๖๖<br>(บาท)  | ๒๕๖๗<br>(บาท) | ๒๕๖๘<br>(บาท) | ๒๕๖๙<br>(บาท) | ๒๕๗๐<br>(บาท) |                    |                        |                   |
| ๒๑  | ก่อสร้างถนนคสล. AL๘ สายที่ ๗  | เพื่ออำนวยความสะดวก | ก่อสร้างถนน คสล.                |                |               | ๑,๔๕๕,๐๐๐     | ๑,๕๕๕,๐๐๐     | ๑,๕๕๕,๐๐๐     | ร้อยละ             | ประชาชนได้รับความสะดวก | ส.ถ.              |
|     |                               | ปลอดภัยในการเดินทาง | กว้าง ๔.๗ เมตร ยาว ๕๒๕.๗ เมตร   |                |               |               |               |               | ความพึงพอใจ        | ประชาชนได้รับความ      |                   |
|     |                               | ของประชาชน          | ไม่น้อยกว่า ๒,๑๐๐ ตารางเมตร     |                |               |               |               |               | ที่ได้รับความสะดวก | เดินทางมากขึ้น         |                   |
| ๒๒  | ก่อสร้างถนนคสล. AL๘ สายที่ ๘  | เพื่ออำนวยความสะดวก | ก่อสร้างถนน คสล.                |                |               | ๑,๔๕๐,๐๐๐     | ๑,๕๑๐,๐๐๐     | ๑,๕๑๐,๐๐๐     | ร้อยละ             | ประชาชนได้รับความ      | ส.ถ.              |
|     |                               | ปลอดภัยในการเดินทาง | กว้าง ๔.๗ เมตร ยาว ๖๒๕.๗ เมตร   |                |               |               |               |               | ความพึงพอใจ        | สะดวก ปลอดภัยในการ     |                   |
|     |                               | ของประชาชน          | ไม่น้อยกว่า ๒,๕๐๐ ตารางเมตร     |                |               |               |               |               | ที่ได้รับความสะดวก | เดินทางมากขึ้น         |                   |
| ๒๓  | ก่อสร้างถนนคสล. AL๘ สายที่ ๙  | เพื่ออำนวยความสะดวก | ก่อสร้างถนน คสล.                |                |               | ๒,๓๕๒,๐๐๐     | ๒,๓๕๒,๐๐๐     | ๒,๓๕๒,๐๐๐     | ร้อยละ             | ประชาชนได้รับความ      | ส.ถ.              |
|     |                               | ปลอดภัยในการเดินทาง | กว้าง ๔.๗ เมตร ยาว ๑,๐๖๐.๗ เมตร |                |               |               |               |               | ความพึงพอใจ        | สะดวก ปลอดภัยในการ     |                   |
|     |                               | ของประชาชน          | ไม่น้อยกว่า ๑,๕๕๐ ตารางเมตร     |                |               |               |               |               | ที่ได้รับความสะดวก | เดินทางมากขึ้น         |                   |
| ๒๔  | ก่อสร้างถนนคสล. AL๘ สายที่ ๑๐ | เพื่ออำนวยความสะดวก | ก่อสร้างถนน คสล.                |                |               | ๓,๑๑๑,๐๐๐     | ๓,๑๑๑,๐๐๐     | ๓,๑๑๑,๐๐๐     | ร้อยละ             | ประชาชนได้รับความ      | ส.ถ.              |
|     |                               | ปลอดภัยในการเดินทาง | กว้าง ๔.๗ เมตร ยาว ๓๑๕.๗ เมตร   |                |               |               |               |               | ความพึงพอใจ        | สะดวก ปลอดภัยในการ     |                   |
|     |                               | ของประชาชน          | ไม่น้อยกว่า ๑,๒๖๐ ตารางเมตร     |                |               |               |               |               | ที่ได้รับความสะดวก | เดินทางมากขึ้น         |                   |
|     |                               |                     | รายละเอียดตามรูปแบบที่กำหนด     |                |               |               |               |               |                    |                        |                   |
|     |                               |                     |                                 |                |               |               |               |               |                    |                        |                   |
|     |                               |                     |                                 |                |               |               |               |               |                    |                        |                   |



รายละเอียดโครงการพัฒนา  
แผนพัฒนาท้องถิ่น (พ.ศ.๒๕๖๖ - ๒๕๗๐)  
องค์การบริหารส่วนตำบลสิงห์

ก. ประเด็นการพัฒนาที่ ๓ การพัฒนาระบบเกษตรกรรมอย่างครบวงจร  
ข. ยุทธศาสตร์การพัฒนาขององค์กรปกครองส่วนท้องถิ่นในเขตจังหวัด ยุทธศาสตร์การพัฒนาด้านโครงสร้างพื้นฐาน  
ยุทธศาสตร์ที่ ๓ พัฒนาปรับปรุงโครงสร้างพื้นฐาน  
แผนงาน อุตุสหกรณ์และกาไรเยธา

| ที่ | โครงการ                                      | วัตถุประสงค์   | เป้าหมาย<br>(ผลผลิตของโครงการ)   | งบประมาณ (บาท) |               |               |               |               | ตัวชี้วัด<br>(KPI)                                  | ผลคาดว่าจะ<br>ได้รับ   | หน่วยงาน<br>รับผิดชอบ |
|-----|--|--|--|----------------|---------------|---------------|---------------|---------------|---|--|-----------------------|
|     |  |  |  | ๒๕๖๖<br>(บาท)  | ๒๕๖๗<br>(บาท) | ๒๕๖๘<br>(บาท) | ๒๕๖๙<br>(บาท) | ๒๕๗๐<br>(บาท) |   |  |                       |
| ๑   | ปรับปรุงคลองส่งน้ำบ้านหนอง<br>ป่าไผ่ ม.๓     | เพื่อเกษตรกรรมสามารถเพาะ<br>ปลูกพืชไร่ได้ตลอด                  | ปรับปรุงคลองส่งน้ำ<br>เพื่อทางเกษตร ระยะทาง<br>๑,๒๐๐ ม.  |                |               | ๑,๐๐๐,๐๐๐     | ๑,๐๐๐,๐๐๐     | ๑,๐๐๐,๐๐๐     | เกษตรกรมี<br>ความพึงพอใจ<br>ไม่น้อยกว่า<br>ร้อยละ๖๐ | เกษตรกรสามารถเพาะ<br>ปลูกพืชไร่ได้ตลอด                         | ส.ถ.                  |
| ๒   | ชุดขยายฝายเก็บน้ำ<br>และชุดออกลำห้วยมะไฟ ม.๖ | เพื่อเกษตรกรรมสามารถ<br>ทำเกษตรระยะฤดูกลาง<br>และมีรายได้เสริม | กว้าง ๒๐ ม. ยาว ๓๐๐ ม.<br>ลึกเฉลี่ย ๑.๕๐ ม. สูงเฉลี่ย ๖.๕๐ ม.<br>หรือมีพื้นที่ดำเนินการไม่น้อยกว่า<br>๗๕๘๐ ตารางเมตร<br>พร้อมป้ายประกาศสนับสนุนโครงการ | ๓๕๗,๐๐๐        |               |               |               |               | เกษตรกรมี<br>ความพึงพอใจ<br>ไม่น้อยกว่า<br>ร้อยละ๖๐ | เพื่อเกษตรกรรมสามารถ<br>ทำเกษตรระยะฤดูกลาง<br>และมีรายได้เสริม | ส.ถ.                  |
| รวม | ๒ โครงการ                                    |  |  | ๓๕๗,๐๐๐        | -             | ๑,๐๐๐,๐๐๐     | ๑,๐๐๐,๐๐๐     | ๑,๐๐๐,๐๐๐     | -   | -  | -                     |

**ผ.03**

**บัญชีครุภัณฑ์**



บัญชีครุภัณฑ์  
แผนพัฒนาท้องถิ่น (พ.ศ.๒๕๖๖-๒๕๗๐)  
องค์การบริหารส่วนตำบลสิงห์

| ที่ | แผนงาน            | หมวด                             | ประเภท                  | เป้าหมาย<br>(ผลผลิตของครุภัณฑ์)   | งบประมาณ (บาท) |        |           |           |      |  | หน่วยงาน<br>รับผิดชอบ |              |
|-----|-------------------|----------------------------------|-------------------------|---|----------------|--------|-----------|-----------|------|--|-----------------------|--------------|
|     |                   |                                  |                         |   | ๒๕๖๖           | ๒๕๖๗   | ๒๕๖๘      | ๒๕๖๙      | ๒๕๗๐ |  |                       |              |
| ๑   | รักษาความสงบภายใน | ค่าครุภัณฑ์ที่ดินและสิ่งก่อสร้าง | ครุภัณฑ์ยานพาหนะและช่าง | จัดซื้อรถบรรทุกน้ำแบบประสক্তিชนิด ๖ ล้อเครื่องยนต์ดีเซลขนาดไม่เกิน ๖ กวา ๖ สูบ ๔ จังหวะ มีกำลังสูงสุดไม่น้อยกว่า ๒๔๐ แรงม้า ที่รอบไม่เกิน ๒,๘๐๐ รอบ/นาที ติดตั้งถังบรรจุน้ำจากเหล็กชุบสังกะสีขนาดความจุไม่น้อยกว่า ๘,๐๐๐ ลิตร ติดตั้งรอยต่อรถบรรทุกน้ำชุดแทนเป็นอัตโนมัติให้สัญญาณต่างๆ ของกรมการขนส่งทางบก | ๓,๘๐๐,๐๐๐      |        |           |           |      |  |                       | สำนักงานปลัด |
| ๒   | การเกษตร          | ค่าครุภัณฑ์ที่ดินและสิ่งก่อสร้าง | ครุภัณฑ์ยานพาหนะและช่าง | จัดซื้อรถยนต์บรรทุกพ่วงท้ายติดตั้งเครื่องใช้ตรกลพร้อมชุดกระช้ำลมไฟฟ้า ขนาดตัวรถชนิด ๖ ล้อ มีกำลังแรงม้าสูงสุดไม่น้อยกว่า ๑๕๐ แรงม้า กระช้ำยกได้ สูงไม่น้อยกว่า ๑๒ เมตร  |                |        | ๒,๕๐๐,๐๐๐ |           |      |  |                       | สำนักงานปลัด |
| ๓   | สาธารณสุข         | ค่าครุภัณฑ์ที่ดินและสิ่งก่อสร้าง | ครุภัณฑ์ยานพาหนะและช่าง | จัดซื้อรถพยาบาล (ตู้) ปริมาตรกระบอกสูบไม่ต่ำกว่า ๒,๘๐๐ ซีซี หรือกำลังเครื่องยนต์สูงสุดไม่ต่ำกว่า ๘๐ กิโลวัตต์   |                |        |           | ๒,๕๐๐,๐๐๐ |      |  |                       | สำนักงานปลัด |
| ๔   | การเกษตร          | ค่าครุภัณฑ์ที่ดินและสิ่งก่อสร้าง | ครุภัณฑ์ก่อสร้าง        | จัดซื้อเครื่องใช้ถนน ขนาดไม่ต่ำกว่า ๑.๕ แรงม้า เครื่องยนต์เบนซิน ๒ จังหวะ ๒เกียร์ไม่น้อยกว่า ๑๒ นิ้ว ระบบสตาร์ท เครื่องแบบเข็มนาฬิกาตั้งตามมือ  |                | ๓๐,๐๐๐ |           |           |      |  |                       | สำนักงานปลัด |
|     |                   |                                  |                         | รวมทั้งสิ้น   | ๓,๘๐๐,๐๐๐      | ๓๐,๐๐๐ | ๒,๕๐๐,๐๐๐ | ๒,๕๐๐,๐๐๐ |      |  |                       |              |

## ส่วนที่ ๔ การติดตามและประเมินผล

การบริหารงานที่ประสบความสำเร็จนั้น ส่วนหนึ่งมาจากการนำนวัตกรรม (Innovation) และ กระบวนการบริหารใหม่ๆ มาประยุกต์ใช้ในองค์กร ให้บรรลุวัตถุประสงค์และเป้าหมายที่กำหนดไว้ การติดตามและประเมินผลก็เป็นส่วนหนึ่งของกระบวนการบริหารงาน ซึ่งมีหลักการสำคัญ คือ การติดตามความก้าวหน้าในการปฏิบัติงานและประเมินผลความสำเร็จของงาน อันจะนำไปสู่การปรับปรุงแก้ไขปัญหาร่วมกันให้บรรลุ เป้าหมาย จึงต้องมีการติดตามและประเมินผล เพื่อให้ทราบประสิทธิภาพและประสิทธิผลการดำเนินงานของ องค์กรว่าอยู่ในระดับใด เหมาะสมหรือสอดคล้องกับสถานการณ์ปัจจุบันหรือไม่

### ๔.๑ การติดตามและประเมินผลยุทธศาสตร์

กระบวนการของแผนพัฒนาท้องถิ่น (พ.ศ. ๒๕๖๖-๒๕๗๐) มีองค์ประกอบ ๓ ส่วน คือ การวางแผน (Planning) การนำแผนไปปฏิบัติ (Implementation) และการติดตามประเมินผล (Monitor and Evaluation) ฉะนั้นการติดตามและประเมินผลยุทธศาสตร์ สามารถดำเนินการได้ดังนี้

๑) ติดตามและประเมินผลกระบวนการ (Process) จัดทำแผนพัฒนาท้องถิ่น โดยตรวจสอบกระบวนการดำเนินการว่าเป็นไปตามวิธีการ และขั้นตอนที่กำหนดไว้ตามระเบียบกระทรวงมหาดไทยว่าด้วยการจัดทำแผนพัฒนาขององค์กรปกครองส่วนท้องถิ่น พ.ศ.๒๕๔๘ และเพิ่มเติมถึง ฉบับที่ ๓ พ.ศ.๒๕๖๑ และหนังสือกระทรวงมหาดไทยด่วนที่สุด ที่ มท ๐๘๐๘.๓/ว ๒๙๓๑ ลงวันที่ ๑๕ พฤษภาคม ๒๕๖๒ เป็นกรอบในการปฏิบัติงานติดตามและประเมินผล

๒) ติดตามประเมินผลความพึงพอใจของประชาชนต่อการดำเนินงานตามนโยบายของอบต.สิ่งหนึ่งเป็นการประเมินผลการดำเนินงานในแต่ละยุทธศาสตร์การพัฒนา โดยออกแบบสำรวจความพึงพอใจของประชาชน

### ๔.๒ การติดตามและประเมินผลโครงการ

เป็นการประเมินผลที่ช่วยให้ทราบถึงความก้าวหน้าในการดำเนินงานว่าแผนงานหรือโครงการที่ได้ดำเนินการไปแล้วนั้นให้ผลเป็นอย่างไร นำไปสู่ความสำเร็จตามแผนงานที่กำหนดไว้หรือไม่ มีผลสำเร็จมากน้อยเพียงใดเมื่อเปรียบเทียบกับเป้าหมาย หากมีความล่าช้ามีสาเหตุมาจากอะไร สมควรที่จะได้รับการแก้ไขด้วยวิธีการใด เพื่อให้โครงการดังกล่าวเป็นไปตามวัตถุประสงค์และเป้าหมายที่กำหนดไว้ และยังเป็นเครื่องมือชี้วัด ประสิทธิภาพและประสิทธิผลของการดำเนินโครงการ โดยมีประเด็นในการติดตามประเมินผล คือ

๑) การติดตามและประเมินผลการดำเนินงาน โดยมีตัวชี้วัดเชิงปริมาณ คุณภาพ ความพึงพอใจ และขั้นตอนการดำเนินงานซึ่งผู้รับผิดชอบโครงการจะเป็นผู้กำกับตัวชี้วัด

๒) การเบิกจ่ายงบประมาณตามแผนการดำเนินงานประจำปีและเพิ่มเติม ทั้งนี้อบต.สิ่งหนึ่ง จะนำข้อมูลที่ได้จากการติดตามและประเมินผลโครงการ มาใช้ในการ ปรับปรุงกระบวนการดำเนินงานให้สอดคล้องกับยุทธศาสตร์ และเป้าหมายที่ได้กำหนดไว้ในแผนพัฒนาท้องถิ่น ให้สามารถตอบสนองและแก้ไขปัญหาความต้องการของประชาชนเป็นสิ่งสำคัญ

### ระเบียบวิธีในการติดตามและประเมินผล

๑. ดำเนินการติดตามและประเมินผลแผนพัฒนาท้องถิ่น ๒ ประเภท คือ

๑.๑ แผนพัฒนาท้องถิ่น (พ.ศ. ๒๕๖๖-๒๕๗๐)

๑.๒ แผนการดำเนินงานประจำปีงบประมาณ

๒. ประเมินผลความพึงพอใจของประชาชนต่อการดำเนินงานตามยุทธศาสตร์การพัฒนา

๓. ศึกษาความพึงพอใจของประชาชนต่อผลการดำเนินงานตามแผนพัฒนาท้องถิ่นในภาพรวม

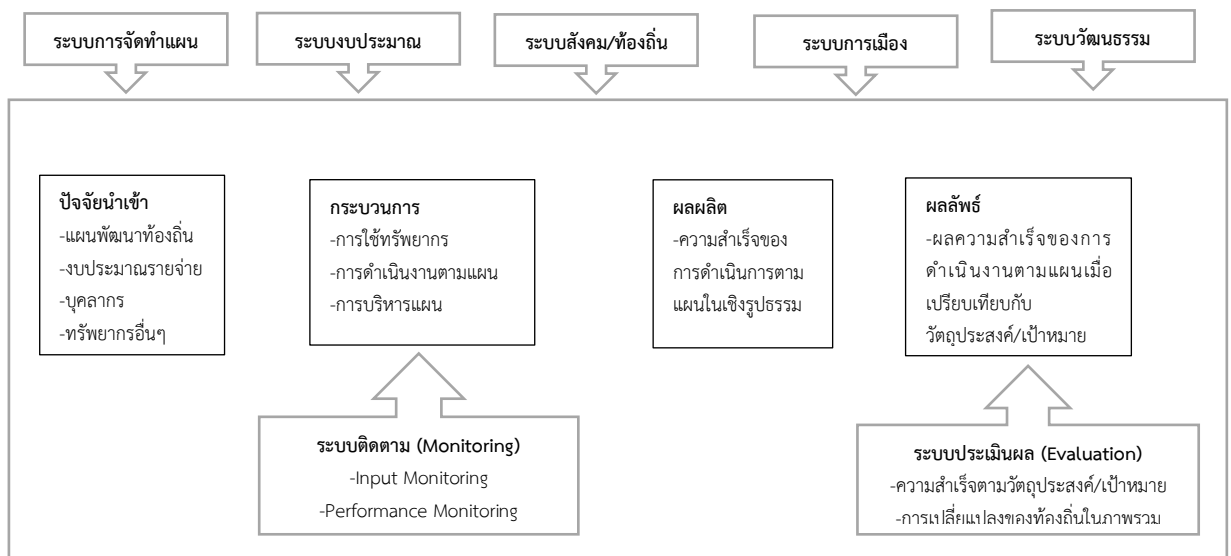
### เกณฑ์มาตรฐานและตัวชี้วัด

การติดตามและประเมินผลแผนพัฒนาท้องถิ่น ได้มีเกณฑ์มาตรฐาน (Standard Criteria) และ ตัวชี้วัด (Indicators) เพื่อใช้เป็นกรอบในการประเมินให้เกิดความชัดเจน เป็นระบบมีมาตรฐานและเป็นที่ยอมรับ โดยใช้เกณฑ์มาตรฐานและตัวชี้วัด ดังนี้

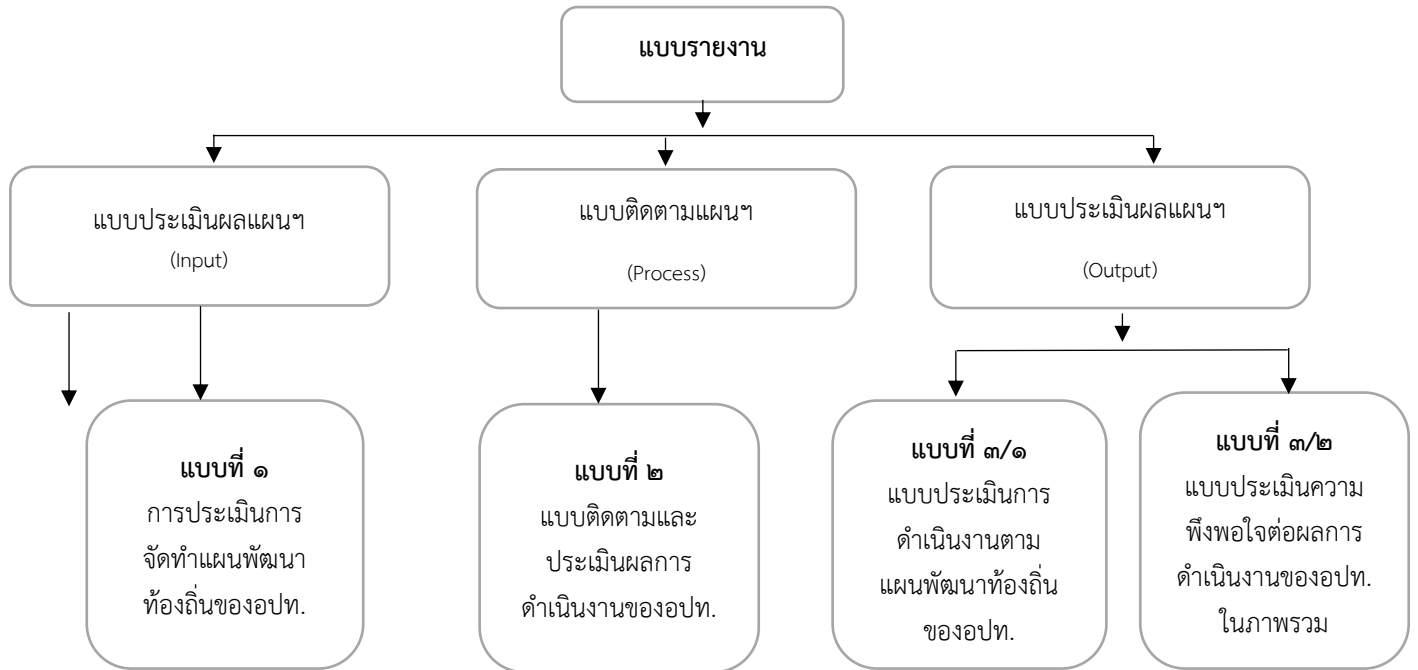
| เกณฑ์มาตรฐาน (Standard Criteria)         | ตัวชี้วัด (Indicators) | กรอบตัวแปร (Attributes)   |
|--|------------------------|---|
| สัมฤทธิ์ผลและบรรลุวัตถุประสงค์ของโครงการ | ผลผลิต ผลลัพธ์         | ผลต่างระหว่างจำนวนโครงการที่แล้วเสร็จกับจำนวนโครงการทั้งหมด     |
| การตอบสนองความต้องการของประชาชน          | ระดับความพึงพอใจ       | สัดส่วนของประชาชนกลุ่มเป้าหมายที่พึงพอใจและไม่พอใจ ผลสะท้อนกลับ |

### ระบบติดตามและประเมินผลแผนการพัฒนาศูนย์ปกครองส่วนท้องถิ่น

การวางระบบติดตามและประเมินผลแผนพัฒนาศูนย์ปกครองส่วนท้องถิ่นมีสมมุติฐานว่าระบบติดตามและประเมินผลไม่อาจแยกตัวเองออกจากระบบการบริหารแผนทั้งหมด ดังนั้นระบบอื่น ๆ ที่เกิดขึ้นก่อน หน้าที่แผนพัฒนาจะดำเนินการจึงเป็นเหมือนบริบทที่ย่อมจะส่งผลต่อการบริหารแผน และจะส่งผลต่อการติดตาม และประเมินผลด้วยเช่นกัน ดังนั้น ระบบติดตามและประเมินผลครั้งนี้สรุปเป็นแผนภาพได้ดังนี้



### ๔.๓ แบบสรุปผลการพัฒนาท้องถิ่นในภาพรวม



#### ๔.๔ ข้อเสนอแนะในการจัดทำแผนพัฒนาท้องถิ่นในอนาคต

##### ๑. ผลกระทบนำไปสู่ออนาคต

อบต. ได้จัดบริการสาธารณะเพื่ออำนวยความสะดวกและตอบสนองต่อความต้องการของประชาชน ไม่ว่าจะเป็นด้านโครงสร้างพื้นฐาน การศึกษา เศรษฐกิจ และสังคม ทั้งนี้มุ่งหวังให้ประชาชนมีคุณภาพชีวิตที่ดีขึ้น ในส่วนของการดำเนินโครงการ/กิจกรรมตามแผนพัฒนาท้องถิ่น ซึ่งเป็นการแปลงแผนไปสู่การปฏิบัติ ผลผลิตของโครงการ/กิจกรรม (Output) ได้ก่อให้เกิดผลกระทบ (Impact) ทั้ง ๓ ระดับ คือ ระยะสั้น สามารถเห็นผลสำเร็จได้ทันทีเมื่อดำเนินโครงการ/กิจกรรม แล้วเสร็จ ระยะกลางและยาว ต้องใช้เวลาในการพัฒนาและดำเนินการ โดยในอนาคตอบต. ได้วางแผนดำเนินการพัฒนาท้องถิ่นในด้านต่างๆ สามารถสรุปได้ ดังนี้

| ด้าน  | แนวทางการพัฒนาในอนาคต  |
|---|--|
| ๑. ด้านโครงสร้างพื้นฐาน                                     | -จัดให้มีระบบสาธารณสุขโรค และสาธารณสุขการที่เหมาะสม และเพียงพอในพื้นที่สามารถพัฒนาพื้นที่ให้มีความเจริญ<br>- พัฒนาระบบการให้บริการน้ำประปาให้ครอบคลุมและมีประสิทธิภาพ และพัฒนาคุณภาพน้ำประปาให้ได้มาตรฐาน  |
| ๒. ด้านการส่งเสริมคุณภาพชีวิต                               | -การรณรงค์และป้องกันโรคระบาด โรคติดต่อ ทั้งในชุมชนและสถานศึกษา<br>-เพิ่มมาตรการดูแลและสร้างภูมิคุ้มกันทางสังคมให้แก่เด็ก เยาวชนให้รู้เท่าทันถึงโทษและรูปแบบการแพร่ระบาด รวมถึงวิธีการหลีกเลี่ยงโดยตั้งเป้าหมายให้โรงเรียนในเขตพื้นที่เป็นโรงเรียนปลอดยาเสพติด<br>-ให้การดูแลและช่วยผู้ด้อยโอกาส/ผู้พิการอย่างทั่วถึงได้มาตรฐานและมีความเท่าเทียมกัน<br>-จัดระบบการบริหารจัดการกำจัดขยะที่มีประสิทธิภาพ สร้างจิตสำนึกในการทิ้งขยะ และส่งเสริมให้มีการคัดแยกขยะตั้งแต่ภายในครัวเรือน |
| ๓. ด้านการจัดระเบียบชุมชน/สังคม และการรักษาความสงบเรียบร้อย | -เพิ่มศักยภาพการปฏิบัติงานของบุคลากรผู้ปฏิบัติงานป้องกันฯ และสร้างเครือข่ายรักษาความปลอดภัยทั้ง หน่วยงานภาครัฐเอกชน และประชาสังคม ทั้งภายใน และนอกพื้นที่  |
| ๔. ด้านทรัพยากรธรรมชาติ และสิ่งแวดล้อม                      | -เพิ่มพื้นที่สีเขียวในตำบลสิงห์<br>-สร้างสวนสุขภาพพร้อมดูแลรักษาให้ประชาชนได้พักผ่อนหย่อนใจ  |
| ๕. ด้านวัฒนธรรม ประเพณี และภูมิปัญญาท้องถิ่น                | สืบสานวัฒนธรรม ประเพณี และภูมิปัญญาท้องถิ่น ไม่ถูกกลืนและคงอยู่สืบไป   |
| ๖. ด้านการพัฒนาด้านการเมือง และการบริหารงานใน อบต.          | -ประชาชนมีความรู้และมีส่วนร่วมในระบอบประชาธิปไตย<br>-ประชาชนเกิดความร่วมมือระหว่างฝ่ายต่างๆ<br>-ส่งเสริมให้ประชาชนเข้ามามีบทบาทและมีส่วนร่วมในการพัฒนาท้องถิ่น<br>-พัฒนาระบบการจัดเก็บภาษี เพิ่มมาตรการและวางแผนการจัดเก็บภาษีให้เป็นไปตามเป้าหมาย<br>-เพิ่มประสิทธิภาพการประชาสัมพันธ์ข้อมูลข่าวสารต่างๆขององค์การบริหารส่วนตำบลสิงห์ ให้ครอบคลุมและทั่วถึง และเพิ่มช่องทางการประชาสัมพันธ์ เช่น หอกระจายข่าว เว็บไซต์ , สื่อโซเชียล ฯลฯ  |

## ๒. ข้อสังเกต ข้อเสนอแนะ ผลจากการพัฒนา

หากพิจารณากระบวนการวางแผนพัฒนาท้องถิ่นพบว่า ในขั้นตอนการจัดทำแผนนั้น เป็นไปตามระเบียบกระทรวงมหาดไทยว่าด้วยการจัดทำแผนพัฒนาขององค์กรปกครองส่วนท้องถิ่น พ.ศ.๒๕๔๘ และเพิ่มเติมถึง ฉบับที่ ๓ พ.ศ.๒๕๖๑ รวมถึงหนังสือสั่งการของกระทรวงมหาดไทย โดยคำนึงถึงหลัก ประชาธิปไตยผ่านกระบวนการมีส่วนร่วมของประชาชนเป็นสำคัญ ในส่วนของการนำแผนไปสู่การปฏิบัติรอบปีที่ ผ่านมาพบว่า การดำเนินงานบางโครงการ/กิจกรรม ยังเกิดความล่าช้าไม่เป็น ไปตามแผนการดำเนินงาน โดยเฉพาะโครงการก่อสร้างถนน อันเนื่องมาจากปัจจัยทั้ง ภายในและภายนอก และสุดท้ายการติดตาม ประเมินผลแผนพัฒนาท้องถิ่น ในทางปฏิบัติอบต. ได้ติดตามประเมินผลการดำเนินโครงการ/ กิจกรรม เป็นประจำ เพื่อให้ทราบสถานการณ์ดำเนินโครงการ/กิจกรรม ว่าอยู่ในขั้นตอนใดเป็นไปตามแผนการ ดำเนินงานหรือไม่ มีปัญหาหรืออุปสรรคอย่างไร พร้อมจัดทำรายงานเสนอให้ผู้บริหารได้รับทราบ ทั้งนี้เพื่อเป็นการแก้ไขปัญหาความล่าช้าในขั้นตอนการนำแผนไปสู่ปฏิบัติ ให้สามารถอำนวยความสะดวก และตอบสนองต่อความต้องการแก่ประชาชนได้รวดเร็วยิ่งขึ้น

**แนวทางการพิจารณาการติดตามและประเมินผลแผนพัฒนาท้องถิ่น**  
**ตามระเบียบกระทรวงมหาดไทยว่าด้วยการจัดทำแผนพัฒนา**  
**ขององค์กรปกครองส่วนท้องถิ่น (ฉบับที่ ๓) พ.ศ. ๒๕๖๑**

เป็นแบบที่กำหนดให้คณะกรรมการติดตามและประเมินผลแผนพัฒนาท้องถิ่น ดำเนินการให้  
คะแนนตามเกณฑ์ที่กำหนดไว้ ซึ่งเป็นส่วนหนึ่งของการติดตามและประเมินผลแผนพัฒนา โดยดำเนินการให้  
แล้วเสร็จภายในหกสิบวัน นับแต่วันที่ประกาศใช้งบประมาณรายจ่าย มีรายละเอียด ดังนี้

**๑. แนวทางการพิจารณาการติดตามและประเมินผลยุทธศาสตร์เพื่อความสอดคล้องแผนพัฒนา  
ท้องถิ่น ประกอบด้วย**

- ๑.๑ ข้อมูลสภาพทั่วไปและข้อมูลพื้นฐานขององค์กรปกครองส่วนท้องถิ่น ๒๐ คะแนน
- ๑.๒ การวิเคราะห์สถานการณ์และศักยภาพ ๒๐ คะแนน
- ๑.๓ ยุทธศาสตร์ ๖๐ คะแนน ประกอบด้วย

- (๑) ยุทธศาสตร์ขององค์กรปกครองส่วนท้องถิ่น ๑๐ คะแนน
- (๒) ยุทธศาสตร์ขององค์กรปกครองส่วนท้องถิ่นในเขตจังหวัด ๑๐ คะแนน
- (๓) ยุทธศาสตร์จังหวัด ๑๐ คะแนน
- (๔) วิสัยทัศน์ ๕ คะแนน
- (๕) กลยุทธ์ ๕ คะแนน
- (๖) เป้าประสงค์ของแต่ละประเด็นกลยุทธ์ ๕ คะแนน
- (๗) จุดยืนทางยุทธศาสตร์ ๕ คะแนน
- (๘) แผนงาน ๕ คะแนน
- (๙) ความเชื่อมโยงของยุทธศาสตร์ในภาพรวม ๕ คะแนน

คะแนนรวม ๑๐๐ คะแนน เกณฑ์ที่ควรได้เพื่อให้เกิดความสอดคล้องและขับเคลื่อนการ

พัฒนาท้องถิ่นขององค์กรปกครองส่วนท้องถิ่น ไม่น้อยกว่าร้อยละ ๘๐ (๘๐ คะแนน)

**๒. แนวทางการพิจารณาการติดตามและประเมินผลโครงการเพื่อความสอดคล้องแผนพัฒนา  
ท้องถิ่น ประกอบด้วย**

- ๒.๑ การสรุปสถานการณ์การพัฒนา ๑๐ คะแนน
- ๒.๒ การประเมินผลการนำแผนพัฒนาท้องถิ่นไปปฏิบัติในเชิงปริมาณ ๑๐ คะแนน
- ๒.๓ การประเมินผลการนำแผนพัฒนาท้องถิ่นไปปฏิบัติในเชิงคุณภาพ ๑๐ คะแนน
- ๒.๔ แผนงานและยุทธศาสตร์การพัฒนา ๑๐ คะแนน
- ๒.๕ โครงการพัฒนา ๖๐ คะแนน ประกอบด้วย

- (๑) ความชัดเจนของชื่อโครงการ ๕ คะแนน
- (๒) กำหนดวัตถุประสงค์สอดคล้องกับโครงการ ๕ คะแนน
- (๓) เป้าหมาย (ผลผลิตของโครงการ) มีความชัดเจนนำไปสู่การตั้งงบประมาณได้ถูกต้อง  
๕ คะแนน

(๔) โครงการมีความสอดคล้องกับแผนยุทธศาสตร์ชาติ ๒๐ ปี ๕ คะแนน

(๕) เป้าหมาย (ผลผลิตของโครงการ) มีความสอดคล้องกับแผนพัฒนาเศรษฐกิจและ

สังคมแห่งชาติ ฉบับที่ ๑๒ ๕ คะแนน

(๖) โครงการมีความสอดคล้องกับ Thailand ๔.๐ ๕ คะแนน

(๗) โครงการสอดคล้องกับยุทธศาสตร์จังหวัด ๕ คะแนน

(๘) โครงการแก้ไขปัญหาความยากจนหรือการเสริมสร้างให้ประเทศชาติมั่นคง มั่งคั่ง

ยั่งยืนภายใต้หลักปรัชญา ๕ คะแนน

- (๙) งบประมาณ มีความสอดคล้องกับเป้าหมาย (ผลผลิตของโครงการ) ๕ คะแนน
- (๑๐) มีการประมาณการราคาถูกต้องตามหลักวิธีการงบประมาณ ๕ คะแนน
- (๑๑) มีการกำหนดตัวชี้วัด (KPI) และสอดคล้องกับวัตถุประสงค์และผลที่คาดว่าจะได้รับ

๕ คะแนน

- (๑๒) ผลที่คาดว่าจะได้รับ สอดคล้องกับวัตถุประสงค์ ๕ คะแนน

คะแนนรวม ๑๐๐ คะแนน เกณฑ์ที่ควรได้เพื่อให้เกิดความสอดคล้องและขับเคลื่อนการพัฒนาท้องถิ่นขององค์กรปกครองส่วนท้องถิ่น ไม่ควรน้อยกว่าร้อยละ ๘๐ (๘๐ คะแนน)

**๓. แนวทางการพิจารณาการติดตามและประเมินผลยุทธศาสตร์เพื่อความสอดคล้องแผนพัฒนาท้องถิ่น**

| ประเด็นการพิจารณา  | คะแนน      |
|--|------------|
| ๑. ข้อมูลสภาพทั่วไปและข้อมูลพื้นฐานขององค์กรปกครองส่วนท้องถิ่น | ๒๐         |
| ๒. การวิเคราะห์สถานการณ์และศักยภาพ                             | ๑๕         |
| ๓. ยุทธศาสตร์ ประกอบด้วย                                       | ๖๕         |
| ๓.๑ ยุทธศาสตร์ขององค์กรปกครองส่วนท้องถิ่น                      | (๑๐)       |
| ๓.๒ ยุทธศาสตร์ขององค์กรปกครองส่วนท้องถิ่นในเขตจังหวัด          | (๑๐)       |
| ๓.๓ ยุทธศาสตร์จังหวัด  | (๑๐)       |
| ๓.๔ วิสัยทัศน์   | (๕)        |
| ๓.๕ กลยุทธ์  | (๕)        |
| ๓.๖ เป้าประสงค์ของแต่ละประเด็นกลยุทธ์                          | (๕)        |
| ๓.๗ จุดยืนทางยุทธศาสตร์  | (๕)        |
| ๓.๘ แผนงาน   | (๕)        |
| ๓.๙ ความเชื่อมโยงของยุทธศาสตร์ในภาพรวม                         | (๕)        |
| <b>รวมคะแนน</b>  | <b>๑๐๐</b> |



๔. แนวทางเบื้องต้นในการให้คะแนนแนวทางการพิจารณาการติดตามและประเมินผลยุทธศาสตร์เพื่อความสอดคล้องแผนพัฒนาท้องถิ่นขององค์กรปกครองส่วนท้องถิ่น

| ประเด็นการพิจารณา  | รายละเอียดหลักเกณฑ์  | คะแนนเต็ม | คะแนนที่ได้ |
|--|--|-----------|-------------|
| ๑. ข้อมูลสภาพทั่วไปและข้อมูลพื้นฐานขององค์กรปกครองส่วนท้องถิ่น | ควรประกอบด้วยข้อมูลดังนี้<br>(๑) ข้อมูลเกี่ยวกับด้านกายภาพ เช่น ที่ตั้งของหมู่บ้าน/ชุมชน/ตำบล ลักษณะลักษณะภูมิประเทศ ลักษณะภูมิอากาศ ลักษณะของดิน ลักษณะของแหล่งน้ำ ลักษณะของไม้/ป่าไม้ ฯลฯ ด้านการเมือง/การปกครอง เช่น เขตการปกครอง การเลือกตั้ง ฯลฯ  | ๒๐<br>(๓) |             |
|  | (๒) ข้อมูลเกี่ยวกับด้านการเมือง/การปกครอง เช่น เขตการปกครอง การเลือกตั้ง ฯลฯ ประชากร เช่น ข้อมูลเกี่ยวกับจำนวนประชากร และช่วงอายุและจำนวนประชากร ฯลฯ   | (๒)       |             |
|  | (๓) ข้อมูลเกี่ยวกับสภาพทางสังคม เช่น การศึกษา สาธารณสุข อาชญากรรม ยาเสพติด การสังคมสงเคราะห์ ฯลฯ   | (๒)       |             |
|  | (๔) ข้อมูลเกี่ยวกับระบบบริการพื้นฐาน เช่น การคมนาคมขนส่ง ไฟฟ้า การประปา โทรศัพท์ ฯลฯ   | (๒)       |             |
|  | (๕) ข้อมูลเกี่ยวกับระบบเศรษฐกิจ เช่น การเกษตร การประมง การปศุสัตว์ การบริการ การท่องเที่ยว อุตสาหกรรม การพาณิชย์/กลุ่มอาชีพ แรงงาน ฯลฯ   | (๒)       |             |
|  | (๖) ข้อมูลเกี่ยวกับศาสนา ประเพณี วัฒนธรรม เช่น การนับถือศาสนา ประเพณีและงานประจำปี ภูมิปัญญาท้องถิ่น ภาษาถิ่น สินค้าพื้นเมืองและของที่ระลึก ฯลฯ และอื่นๆ   | (๒)       |             |
|  | (๗) ข้อมูลเกี่ยวกับทรัพยากรธรรมชาติ เช่น น้ำ ป่าไม้ ภูเขา คุณภาพของทรัพยากรธรรมชาติ ฯลฯ  | (๒)       |             |
|  | (๘) การสำรวจและจัดเก็บข้อมูลเพื่อการจัดทำแผนพัฒนาท้องถิ่น หรือการใช้ข้อมูล จปฐ.  | (๒)       |             |
|  | (๙) การประชุมประชาคมท้องถิ่น รูปแบบ วิธีการ และการดำเนินการประชุมประชาคมท้องถิ่น โดยใช้กระบวนการร่วมคิด ร่วมทำ ร่วมตัดสินใจ ร่วมตรวจสอบ ร่วมรับประโยชน์ ร่วมแก้ปัญหา ปรึกษาหารือ แลกเปลี่ยนเรียนรู้ เพื่อแก้ปัญหาสำหรับการพัฒนาท้องถิ่นตามอำนาจหน้าที่ขององค์กรปกครองส่วนท้องถิ่น  | (๓)       |             |
| ๒. การวิเคราะห์สภาพการณ์และศักยภาพ                             | ควรประกอบด้วยข้อมูลดังนี้<br>(๑) การวิเคราะห์ที่ครอบคลุมความเชื่อมโยง ความสอดคล้อง ยุทธศาสตร์จังหวัด ยุทธศาสตร์การพัฒนาขององค์กรปกครองส่วนท้องถิ่นในเขตจังหวัด ยุทธศาสตร์ขององค์กรปกครองส่วนท้องถิ่น นโยบายของผู้บริหารท้องถิ่น รวมถึงความเชื่อมโยงแผนยุทธศาสตร์ชาติ ๒๐ ปี แผนพัฒนาเศรษฐกิจและสังคมแห่งชาติ และ Thailand ๔.๐ | ๒๐<br>๕   |             |
|  | (๒) การวิเคราะห์การใช้ผังเมืองรวมหรือผังเมืองเฉพาะและการบังคับใช้ ผลของการบังคับใช้ สภาพการณ์ที่เกิดขึ้นต่อการพัฒนาท้องถิ่น  | ๓         |             |

| ประเด็นการพิจารณา  | รายละเอียดหลักเกณฑ์  | คะแนนเต็ม  | คะแนนที่ได้ |
|--|--|------------|-------------|
| ๒.การวิเคราะห์สภาวะการณ์และศักยภาพ (ต่อ)                   | (๓) การวิเคราะห์ทางสังคม เช่น ด้านแรงงาน การศึกษา สาธารณสุข ความยากจน อาชญากรรม ปัญหายาเสพติด เทคโนโลยี จารีต ประเพณี วัฒนธรรม ภูมิปัญญาท้องถิ่น เป็นต้น   | ๓          |             |
|  | (๔) การวิเคราะห์ทางเศรษฐกิจ ข้อมูลด้านรายได้ครัวเรือน การส่งเสริมอาชีพ กลุ่มอาชีพ กลุ่มทางสังคม การพัฒนาอาชีพและกลุ่มต่างๆ สภาพทางเศรษฐกิจและความเป็นอยู่ทั่วไป เป็นต้น  | ๓          |             |
|  | (๕) การวิเคราะห์สิ่งแวดล้อม พื้นที่สีเขียว ธรรมชาติต่างๆ ทางภูมิศาสตร์ กระบวนการหรือสิ่งที่เกิดขึ้น การประดิษฐ์ที่มีผลต่อสิ่งแวดล้อมและการพัฒนา  | ๓          |             |
|  | (๖) ผลการวิเคราะห์ศักยภาพเพื่อประเมินสถานภาพการพัฒนาในปัจจุบันและโอกาสการพัฒนาในอนาคตของท้องถิ่น ด้วยเทคนิค SWOT Analysis ที่อาจส่งผลต่อการดำเนินงานได้แก่ S-Strength (จุดแข็ง) W-Weakness (จุดอ่อน) O-Opportunity (โอกาส) และ T-Threat (อุปสรรค)                                  | ๓          |             |
| ๓. ยุทธศาสตร์<br>๓.๑ ยุทธศาสตร์ขององค์กรปกครองส่วนท้องถิ่น | ควรประกอบด้วยข้อมูลดังนี้<br>สอดคล้องกับสภาพสังคม เศรษฐกิจ สิ่งแวดล้อมของท้องถิ่น ประเด็นปัญหาการพัฒนาและแนวทางการพัฒนาที่สอดคล้องกับยุทธศาสตร์ขององค์กรปกครองส่วนท้องถิ่น และเชื่อมโยงหลักพระราชบัญญัติ แผนยุทธศาสตร์ชาติ ๒๐ ปี แผนพัฒนาเศรษฐกิจและสังคมแห่งชาติ และ Thailand ๔.๐ | ๖๐<br>(๑๐) |             |
|  | สอดคล้องและเชื่อมโยงกับสภาพสังคม เศรษฐกิจ สิ่งแวดล้อมของท้องถิ่น และยุทธศาสตร์จังหวัด และเชื่อมโยงหลักพระราชบัญญัติ แผนยุทธศาสตร์ชาติ ๒๐ ปี แผนพัฒนาเศรษฐกิจและสังคมแห่งชาติ และ Thailand ๔.๐  | ๑๐         |             |
|  | สอดคล้องกับแผนพัฒนาเศรษฐกิจและสังคมแห่งชาติ แผนการบริหารราชการแผ่นดิน นโยบาย/ยุทธศาสตร์ คสช. และนโยบายรัฐบาล หลักพระราชบัญญัติ แผนยุทธศาสตร์ชาติ ๒๐ ปี และ Thailand ๔.๐  | ๑๐         |             |

| ประเด็นการพิจารณา                      | รายละเอียดหลักเกณฑ์  | คะแนนเต็ม  | คะแนนที่ได้ |
|--|--|------------|-------------|
| ๓. ยุทธศาสตร์ (ต่อ)<br>๓.๔ วิสัยทัศน์  | วิสัยทัศน์ ซึ่งมีลักษณะแสดงสถานภาพที่องค์กรปกครองส่วนท้องถิ่นต้องการจะเป็นหรือบรรลุถึงอนาคตอย่างชัดเจน สอดคล้องกับโอกาสและศักยภาพที่เป็นลักษณะเฉพาะขององค์กรปกครองส่วนท้องถิ่น และสัมพันธ์กับโครงการพัฒนาท้องถิ่น  | ๕          |             |
| ๓.๕ กลยุทธ์                            | แสดงให้เห็นช่องทาง วิธีการ ภารกิจหรือสิ่งที่ต้องทำตามอำนาจหน้าที่ขององค์กรปกครองส่วนท้องถิ่นที่จะนำไปสู่การบรรลุวิสัยทัศน์ หรือแสดงให้เห็นถึงความชัดเจนในสิ่งที่จะดำเนินการให้บรรลุวิสัยทัศน์นั้น  | ๕          |             |
| ๓.๖ เป้าประสงค์ของแต่ละประเด็นกลยุทธ์  | เป้าประสงค์ของแต่ละประเด็นกลยุทธ์มีความสอดคล้องและสนับสนุนต่อกลยุทธ์ที่จะเกิดขึ้น มุ่งหมายสิ่งหนึ่งสิ่งใดที่ชัดเจน   | ๕          |             |
| ๓.๗ จุดยืนทางยุทธศาสตร์ (Positioning)  | ความมุ่งมั่นอันแน่วแน่ในการวางแผนพัฒนาท้องถิ่น เพื่อให้บรรลุวิสัยทัศน์ขององค์กรปกครองส่วนท้องถิ่น ซึ่งเกิดจากศักยภาพของพื้นที่จริง ที่จะนำไปสู่ผลสำเร็จทางยุทธศาสตร์   | ๕          |             |
| ๓.๘ แผนงาน                             | แผนงานหรือจุดมุ่งหมายเพื่อการพัฒนาในอนาคต กำหนดจุดมุ่งหมายในเรื่องใดเรื่องหนึ่งหรือแผนงานที่เกิดจากเป้าประสงค์ตัวชี้วัด ค่าเป้าหมาย กลยุทธ์จุดยืนทางยุทธศาสตร์และยุทธศาสตร์ขององค์กรปกครองส่วนท้องถิ่นที่มีความชัดเจน นำไปสู่การจัดทำโครงการพัฒนาท้องถิ่นในแผนพัฒนาท้องถิ่นโดยระบุแผนงานและความเชื่อมโยงดังกล่าว | ๕          |             |
| ๓.๙ ความเชื่อมโยงของยุทธศาสตร์ในภาพรวม | ความเชื่อมโยงองค์รวมที่นำไปสู่การพัฒนาท้องถิ่นที่เกิดผลผลิต/โครงการจากแผนยุทธศาสตร์ชาติ ๒๐ ปี แผนพัฒนาเศรษฐกิจและสังคมแห่งชาติ ฉบับที่ ๑๒ Thailand ๔.๐ แผนพัฒนาภาค/แผนพัฒนากลุ่มจังหวัด/แผนพัฒนาจังหวัด ยุทธศาสตร์การพัฒนาขององค์กรปกครองส่วนท้องถิ่นในเขตจังหวัดและยุทธศาสตร์ขององค์กรปกครองส่วนท้องถิ่น        | ๕          |             |
| <b>รวมคะแนน</b>                        |  | <b>๑๐๐</b> |             |

๕. แนวทางการพิจารณาการติดตามและประเมินผลโครงการเพื่อความสอดคล้องแผนพัฒนา  
ท้องถิ่นขององค์กรปกครองส่วนท้องถิ่น

| ประเด็นการพิจารณา  | คะแนน      |
|--|------------|
| ๑. การสรุปสถานการณ์การพัฒนา  | ๑๐         |
| ๒. การประเมินผลการนำแผนพัฒนาท้องถิ่นสู่ปฏิบัติในเชิงปริมาณ   | ๑๐         |
| ๓. การประเมินผลการนำแผนพัฒนาท้องถิ่นสู่ปฏิบัติในเชิงคุณภาพ   | ๑๐         |
| ๔. แผนงานและยุทธศาสตร์การพัฒนา   | ๑๐         |
| ๕. โครงการพัฒนา ประกอบด้วย   | ๖๐         |
| ๕.๑ ความชัดเจนของชื่อโครงการ   | ๕          |
| ๕.๒ กำหนดวัตถุประสงค์สอดคล้องกับโครงการ  | ๕          |
| ๕.๓ เป้าหมาย (ผลผลิตของโครงการ) มีความชัดเจนนำไปสู่การตั้งงบประมาณได้<br>ถูกต้อง                             | ๕          |
| ๕.๔ โครงการมีความสอดคล้องกับแผนยุทธศาสตร์ชาติ ๒๐ ปี  | ๕          |
| ๕.๕ เป้าหมาย (ผลผลิตของโครงการ) มีความสอดคล้องกับแผนพัฒนา<br>เศรษฐกิจและสังคม<br>แห่งชาติ                    | ๕          |
| ๕.๖ โครงการมีความสอดคล้องกับ Thailand ๔.๐  | ๕          |
| ๕.๗ โครงการสอดคล้องกับยุทธศาสตร์จังหวัด  | ๕          |
| ๕.๘ โครงการแก้ไขปัญหาความยากจนหรือการเสริมสร้างให้ประเทศชาติมั่นคง<br>มั่งคั่ง ยั่งยืน<br>ภายใต้หลักประชารัฐ | ๕          |
| ๕.๙ งบประมาณ มีความสอดคล้องกับเป้าหมาย (ผลผลิตของโครงการ)  | ๕          |
| ๕.๑๐ มีการประมาณการราคาถูกต้องตามหลักวิธีการงบประมาณ   | ๕          |
| ๕.๑๑ มีการกำหนดตัวชี้วัด (KPI) และสอดคล้องกับวัตถุประสงค์และผลที่คาดว่าจะ<br>ได้รับ                          | ๕          |
| ๕.๑๒ ผลที่คาดว่าจะได้รับ สอดคล้องกับวัตถุประสงค์   | ๕          |
| <b>รวมคะแนน</b>  | <b>๑๐๐</b> |

๖. แนวทางเบื้องต้นในการให้คะแนนแนวทางการพิจารณาการติดตามและประเมินผลโครงการเพื่อความสอดคล้องแผนพัฒนาท้องถิ่นขององค์กรปกครองส่วนท้องถิ่น

| ประเด็นการพิจารณา  | รายละเอียดหลักเกณฑ์  | คะแนนเต็ม | คะแนนที่ได้ |
|--|--|-----------|-------------|
| ๑. การสรุปสถานการณ์การพัฒนา                                  | เป็นการวิเคราะห์กรอบการจัดทำยุทธศาสตร์ขององค์กรปกครองส่วนท้องถิ่น (ใช้การวิเคราะห์ SWOT Analysis/Demand (Demand Analysis)/Global Demand และ Trend ปัจจุบันและสถานการณ์การเปลี่ยนแปลงที่มีผลต่อการพัฒนา อย่างน้อยต้องประกอบด้วยการวิเคราะห์ศักยภาพด้านเศรษฐกิจ, ด้านสังคม, ด้านทรัพยากรธรรมชาติและสิ่งแวดล้อม)  | ๑๐        |             |
| ๒. การประเมินผลการทำงานแผนพัฒนาท้องถิ่นไปปฏิบัติในเชิงปริมาณ | ๑) การควบคุมที่มีการใช้ตัวเลขต่างๆ เพื่อนำมาใช้วัดผลในเชิงปริมาณ เช่น การวัดจำนวนโครงการ กิจกรรม งานต่างๆ ก็คือผลผลิตนั้นเองว่าเป็นไปตามที่ตั้งเป้าหมายเอาไว้หรือไม่จำนวนที่ดำเนินการจริงตามที่ได้กำหนดไว้เท่าไร จำนวนที่ไม่สามารถดำเนินการได้มีจำนวนเท่าไร สามารถอธิบายได้ตามหลักประสิทธิภาพ (Efficiency) ของการพัฒนาท้องถิ่นตามอำนาจหน้าที่ที่ได้กำหนดไว้<br>๒) วิเคราะห์ผลกระทบ/สิ่งที่กระทบ (Impact) โครงการที่ดำเนินการในเชิงปริมาณ (Quantitative)  | ๑๐        |             |
| ๓. การประเมินผลการทำงานแผนพัฒนาท้องถิ่นไปปฏิบัติในเชิงคุณภาพ | ๑) การประเมินประสิทธิผลของแผนพัฒนาในเชิงคุณภาพคือการนำเอาเทคนิคต่างๆ มาใช้เพื่อวัดว่าภารกิจ โครงการ กิจกรรม งานต่างๆ ที่ดำเนินการในพื้นที่นั้นๆ ตรงต่อความต้องการของประชาชนหรือไม่และเป็นไปตามอำนาจหน้าที่หรือไม่ ประชาชนพึงพอใจหรือไม่ สิ่งของ วัสดุ ครุภัณฑ์ การดำเนินการต่างๆ มีสภาพหรือลักษณะถูกต้อง ครบถ้วน สามารถใช้งานได้ตามวัตถุประสงค์หรือไม่ ซึ่งเป็นไปตามหลักประสิทธิผล (Effectiveness) ผลการปฏิบัติราชการที่บรรลุวัตถุประสงค์และเป้าหมายของแผนการปฏิบัติราชการตามที่ได้รับงบประมาณมาดำเนินการ รวมถึงสามารถเทียบเคียงกับส่วนราชการหรือหน่วยงาน<br>๒) วิเคราะห์ผลกระทบ/สิ่งที่กระทบ (Impact) โครงการที่ดำเนินการในเชิงคุณภาพ (Qualitative) | ๑๐        |             |
| ๔. แผนงานและยุทธศาสตร์การพัฒนา                               | ๑) วิเคราะห์แผนงาน งาน ที่เกิดจากด้านต่างๆ มีความสอดคล้องกับยุทธศาสตร์ขององค์กรปกครองส่วนท้องถิ่นในมิติต่างๆ จนนำไปสู่การจัดทำโครงการพัฒนาท้องถิ่นโดยใช้ SWOT Analysis/ Demand ( Demand Analysis) / Global Demand/Trend หรือหลักการบูรณาการ (Integration) กับองค์กรปกครองส่วนท้องถิ่นที่มีพื้นที่ติดต่อกัน<br>๒) วิเคราะห์แผนงาน งาน ที่เกิดจากด้านต่างๆ ที่สอดคล้องกับการแก้ไขปัญหาความยากจน หลักปรัชญา   | ๑๐        |             |

| ประเด็นการพิจารณา  | รายละเอียดหลักเกณฑ์   | คะแนนเต็ม | คะแนนที่ได้ |
|--|---|-----------|-------------|
| <p>๕. โครงการพัฒนา</p> <p>๕.๑ ความชัดเจนของชื่อโครงการ</p>                               | <p>ควรประกอบด้วยข้อมูลดังนี้</p> <p>เป็นโครงการที่มีวัตถุประสงค์สนองต่อแผนยุทธศาสตร์การพัฒนาขององค์กรปกครองส่วนท้องถิ่นและดำเนินการเพื่อให้การพัฒนาบรรลุตามวิสัยทัศน์ขององค์กรปกครองส่วนท้องถิ่นที่กำหนดไว้ ชื่อโครงการมีความชัดเจน มุ่งไปเรื่องใดเรื่องหนึ่ง อ่านแล้วเข้าใจได้ว่าจะพัฒนาอะไรในอนาคต</p>  | ๕         |             |
| <p>๕.๒ กำหนดวัตถุประสงค์สอดคล้องกับโครงการ</p>   | <p>มีวัตถุประสงค์ชัดเจน (clearobjective) โครงการต้องกำหนดวัตถุประสงค์สอดคล้องกับความเป็นมาของโครงการ สอดคล้องกับหลักการและเหตุผล วิธีการดำเนินงานต้องสอดคล้องกับวัตถุประสงค์ มีความเป็นไปได้อย่างชัดเจน มีลักษณะเฉพาะเจาะจง</p>   | ๕         |             |
| <p>๕.๓ เป้าหมายผลผลิตโครงการมีความชัดเจนนำไปสู่การตั้งงบประมาณได้ถูกต้อง</p>             | <p>สภาพที่อยากให้เกิดขึ้นในอนาคตเป็นทิศทางที่ต้องไปให้ถึงเป้าหมายต้องชัดเจน สามารถระบุจำนวนเท่าไร กลุ่มเป้าหมายคืออะไร มีผลผลิตอย่างไรกลุ่มเป้าหมายพื้นที่ดำเนินงาน และระยะเวลา ดำเนินงานอธิบายให้ชัดเจนว่าโครงการนี้จะทำที่ไหนเริ่มต้นในช่วงเวลาใดและจบลงเมื่อไรใครคือกลุ่มเป้าหมายของโครงการหากกลุ่มเป้าหมายมีหลายกลุ่มให้บอกชัดเจนไปว่าใครคือกลุ่มเป้าหมายหลักใครคือกลุ่มเป้าหมายรอง</p>   | ๕         |             |
| <p>๕.๔ โครงการมีความสอดคล้องกับแผนยุทธศาสตร์ ๒๐ ปี</p>                                   | <p>โครงการสอดคล้องกับ (๑) ความมั่นคง (๒) การสร้างความสามารถในการแข่งขัน (๓) การพัฒนาและเสริมสร้างศักยภาพคน (๔) การสร้างโอกาสความเสมอภาคและเท่าเทียมกันทางสังคม (๕) การสร้างการเติบโตบนคุณภาพชีวิตที่เป็นมิตรต่อสิ่งแวดล้อม (๖) การปรับสมดุลและพัฒนาระบบการบริหารจัดการภาครัฐเพื่อให้เกิดความมั่นคง มั่งคั่ง ยั่งยืน</p>   | ๕         |             |
| <p>๕.๕ เป้าหมาย (ผลผลิต) ของโครงการมีความสอดคล้องกับแผนพัฒนาเศรษฐกิจและสังคมแห่งชาติ</p> | <p>โครงการมีความสอดคล้องกับแผนพัฒนาเศรษฐกิจและสังคมแห่งชาติ ฉบับที่ ๑๒ โดย (๑) ยึดหลักปรัชญาของเศรษฐกิจพอเพียง (๒) ยึดคนเป็นศูนย์กลางการพัฒนา (๓) ยึดวิสัยทัศน์ภายใต้ยุทธศาสตร์ชาติ ๒๐ ปี (๔) ยึดเป้าหมายอนาคตประเทศไทย ๒๕๗๔ (๕) ยึดหลักการนำไปสู่การปฏิบัติให้เกิดผลสัมฤทธิ์อย่างจริงจังใน ๕ ปีที่ต่อยอดไปสู่ผลสัมฤทธิ์ที่เป็นเป้าหมายระยะยาว ภายใต้แนวทางการพัฒนา (๑) การยกระดับศักยภาพการแข่งขันและการหลุดพ้นกับดักรายได้ปานกลางสู่รายได้สูง (๒) การพัฒนาศักยภาพคนตามช่วงวัยและการปฏิรูประบบเพื่อสร้างสังคมสูงวัยอย่างมีคุณภาพ (๓) การลดความเหลื่อมล้ำทางสังคม (๔) การรองรับการเชื่อมโยงภูมิภาคและความเป็นเมือง (๕) การสร้างความเจริญเติบโตทางเศรษฐกิจและสังคมอย่างเป็นมิตรกับสิ่งแวดล้อม (๖) การบริหารราชการแผ่นดินที่มีประสิทธิภาพ</p> | ๕         |             |
| <p>๕.๖ โครงการมีความสอดคล้องกับ Thailand๔.๐</p>  | <p>โครงการมีลักษณะหรือสอดคล้องกับการปรับเปลี่ยนโครงสร้างเศรษฐกิจ ไปสู่ Value-Based Economy หรือเศรษฐกิจที่ขับเคลื่อนด้วยนวัตกรรมทำน้อย ได้มากเช่น (๑) เปลี่ยนจากการผลิตสินค้า โภคภัณฑ์ไปสู่สินค้าเชิงนวัตกรรม (๒) เปลี่ยนจากการขับเคลื่อนประเทศด้วยภาคอุตสาหกรรม ไปสู่การขับเคลื่อนด้วยเทคโนโลยี ความคิดสร้างสรรค์ และนวัตกรรม (๓) เปลี่ยนจากการเน้นภาคการผลิตสินค้า ไปสู่การเน้นภาคบริการมากขึ้น รวมถึงโครงการที่เติมเต็มด้วยวิชาการ ความคิดสร้างสรรค์ นวัตกรรม วิทยาศาสตร์ เทคโนโลยี และการวิจัยและพัฒนา แล้วต่อยอดความได้เปรียบเชิงเปรียบเทียบ เช่น ด้านเกษตร เทคโนโลยีชีวภาพ สาธารณสุข วัฒนธรรม ฯลฯ</p>   | ๕         |             |

| ประเด็นการพิจารณา   | รายละเอียดหลักเกณฑ์  | คะแนนเต็ม  | คะแนนที่ได้ |
|---|--|------------|-------------|
| ๕. โครงการพัฒนา (ต่อ)<br>๕.๗ โครงการสอดคล้องกับยุทธศาสตร์จังหวัด                                      | โครงการพัฒนาท้องถิ่นมีความสอดคล้องกับห้วงระยะเวลาของแผนพัฒนาจังหวัดที่ได้กำหนดขึ้น เพื่อขับเคลื่อนการพัฒนาท้องถิ่นเสมือนหนึ่งการขับเคลื่อนการพัฒนาจังหวัด ซึ่งไม่สามารถแยกส่วนใดส่วนหนึ่งออกจากกันได้ นอกจากนี้โครงการพัฒนาท้องถิ่นต้องเป็นโครงการเชื่อมต่อหรือเดินทางไปด้วยกันกับยุทธศาสตร์จังหวัดที่ได้กำหนดขึ้นที่เป็นปัจจุบัน  | ๕          |             |
| ๕.๘ โครงการแก้ไขปัญหาความยากจนหรือการเสริมสร้างให้ประเทศชาติมั่นคง มั่งคั่ง ยั่งยืนภายใต้หลักประชารัฐ | เป็นโครงการที่ดำเนินการภายใต้พื้นฐานความพอเพียงที่ประชาชนดำเนินการเองหรือร่วมดำเนินการ เป็นโครงการต่อยอดและขยายได้ เป็นโครงการที่ประชาชนต้องการเพื่อให้เกิดความยั่งยืน ซึ่งมีลักษณะที่จะให้ท้องถิ่นมีความมั่นคง มั่งคั่ง ยั่งยืน เป็นท้องถิ่นที่พัฒนาแล้วด้วยการพัฒนาตามปรัชญาของเศรษฐกิจพอเพียง   | ๕          |             |
| ๕.๙ งบประมาณมีความสอดคล้องกับเป้าหมาย (ผลผลิตของโครงการ)  | งบประมาณโครงการพัฒนาจะต้องคำนึงถึงหลักสำคัญ ๕ ประการ ในการจัดทำโครงการได้แก่ (๑) ความประหยัด (Economy) (๒) ความมีประสิทธิภาพ (Efficiency) (๓) ความมีประสิทธิภาพ (Effectiveness) (๔) ความเหลื่อมล้ำในการพัฒนาท้องถิ่น นำไปสู่ความยุติธรรม (Equity) (๕) ความโปร่งใส (Transparency)   | ๕          |             |
| ๕.๑๐ มีการประมาณการราคาถูกต้องตามหลักวิธีการงบประมาณ  | การประมาณการราคาเพื่อการพัฒนาต้องให้สอดคล้องกับโครงการถูกต้องตามหลักวิชาการทางช่าง หลักของราคากลางราคากลางท้องถิ่น มีความโปร่งใสในการกำหนดราคาและตรวจสอบได้ในเชิงประจักษ์  | ๕          |             |
| ๕.๑๑ มีการกำหนดตัวชี้วัด (KPI) และสอดคล้องกับวัตถุประสงค์และผลที่คาดว่าจะได้รับ                       | มีการกำหนดดัชนีชี้วัดผลงาน (Key Performance Indicator : KPI) ที่ สามารถวัดได้ (measurable) ใช้บอกประสิทธิผล (effectiveness) ใช้บอกประสิทธิภาพ (efficiency) ได้ เช่น การกำหนดความพึงพอใจ การกำหนดร้อยละ การกำหนดอันเกิดจากผลของวัตถุประสงค์ที่เกิดขึ้นสิ่งที่ได้รับ (การคาดการณ์ คาดว่าจะได้รับ)  | ๕          |             |
| ๕.๑๒ ผลที่คาดว่าจะได้รับสอดคล้องกับวัตถุประสงค์   | ผลที่ได้รับเป็นสิ่งที่เกิดขึ้นได้จริงจากการดำเนินการตามโครงการพัฒนา ซึ่งสอดคล้องกับวัตถุประสงค์ที่ตั้งไว้ การได้ผลหรือผลที่เกิดขึ้นจะต้องเท่ากับวัตถุประสงค์หรือมากกว่าวัตถุประสงค์ซึ่งการเขียนวัตถุประสงค์ควรคำนึงถึง (๑) ความเป็นไปได้และมีความเฉพาะเจาะจง ในการดำเนินงานตามโครงการ (๒) วัดและประเมินผลระดับของความสำเร็จได้ (๓) ระบุสิ่งที่ต้องการดำเนินงานอย่างชัดเจนและเฉพาะเจาะจงมากที่สุด และสามารถปฏิบัติได้ (๔) เป็นเหตุเป็นผล สอดคล้องกับความเป็นจริง (๕) ส่งผลต่อการบ่งบอกเวลาได้ | ๕          |             |
| <b>รวมคะแนน</b>   |  | <b>๑๐๐</b> |             |

## ๗. การวัดผลในเชิงปริมาณและเชิงคุณภาพ

โดยใช้รูปแบบเชิงพรรณนา ซึ่งสามารถแสดงได้ทั้งการอธิบายเชิงสถิติรูปภาพกราฟข้อมูลต่างๆ จาก

๗.๑ ใช้แบบสำหรับการติดตามและประเมินผลเชิงปริมาณและคุณภาพ

(๑) แบบตัวบ่งชี้การปฏิบัติงาน (Performance Indicators)

(๒) แบบบัตรคะแนน (Scorecard Model) แบบบัตรคะแนน หรือ Scorecard Model

ของ Kaplan & Norton

(๓) แบบมุ่งวัดผลสัมฤทธิ์ (Result Framework Model (RF))

(๔) แบบเชิงเหตุผล (Logical Model) ตัวแบบเชิงเหตุผล หรือ Logical Model

(๕) แบบวัดกระบวนการปฏิบัติงาน (Process Performance Measurement System (PPMS)) ระบบการวัดกระบวนการปฏิบัติงานหรือ PPMS

(๖) แบบการประเมินโดยใช้วิธีการแก้ปัญหาหรือเรียนรู้จากปัญหาที่เกิดขึ้นหรือ Problem-Solving Method

(๗) แบบการประเมินแบบมีส่วนร่วม (Participatory Methods)

(๘) แบบการประเมินผลกระทบ (Impact Evaluation)

(๙) แบบการประเมินความเสี่ยง (Risk Assessment Model)

(๑๐) แบบการประเมินตนเอง (Self-assessment Model) และ

(๑๑) แบบอื่นๆ ที่องค์กรปกครองส่วนท้องถิ่นกำหนดขึ้น ทั้งนี้ต้องอยู่ภายใต้กรอบตามข้อ

(๑) - (๑๐) หรือเป็นแบบผสมก็ได้

๗.๒ เชิงปริมาณ (Quantity) คุณภาพ (Quality) ผลที่ได้จริงๆ คืออะไรค่าใช้จ่าย (Cost) เวลา (Time) เป็นไปตามที่กำหนดไว้หรือไม่

๗.๓ ประชาชนได้ประโยชน์อย่างไรหรือราชการได้ประโยชน์อย่างไร

๗.๔ วัดผลนั้นได้จริงหรือไม่ หรือวัดได้เท่าไร (Key Performance Indicators : KPIs)

๗.๕ ผลกระทบ (Impact)