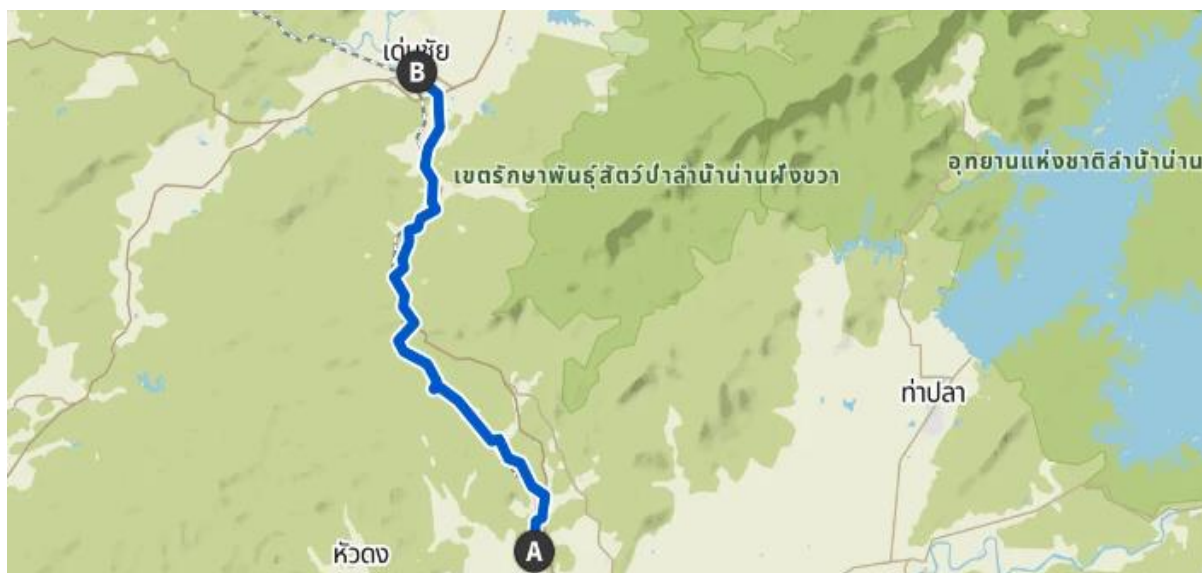




## (DAY 23) Ban Nam Phai to Den Chai

วันที่ 1 กุมภาพันธ์ 2566 เส้นทางจากบ้านน้ำพาย จังหวัดอุตรดิตถ์ไป เด่นชัย จังหวัดแพร่



จากจุดออกตัว A บ้านน้ำพาย ไปจุด B เด่นชัย ผ่านเส้นทาง ดังต่อไปนี้

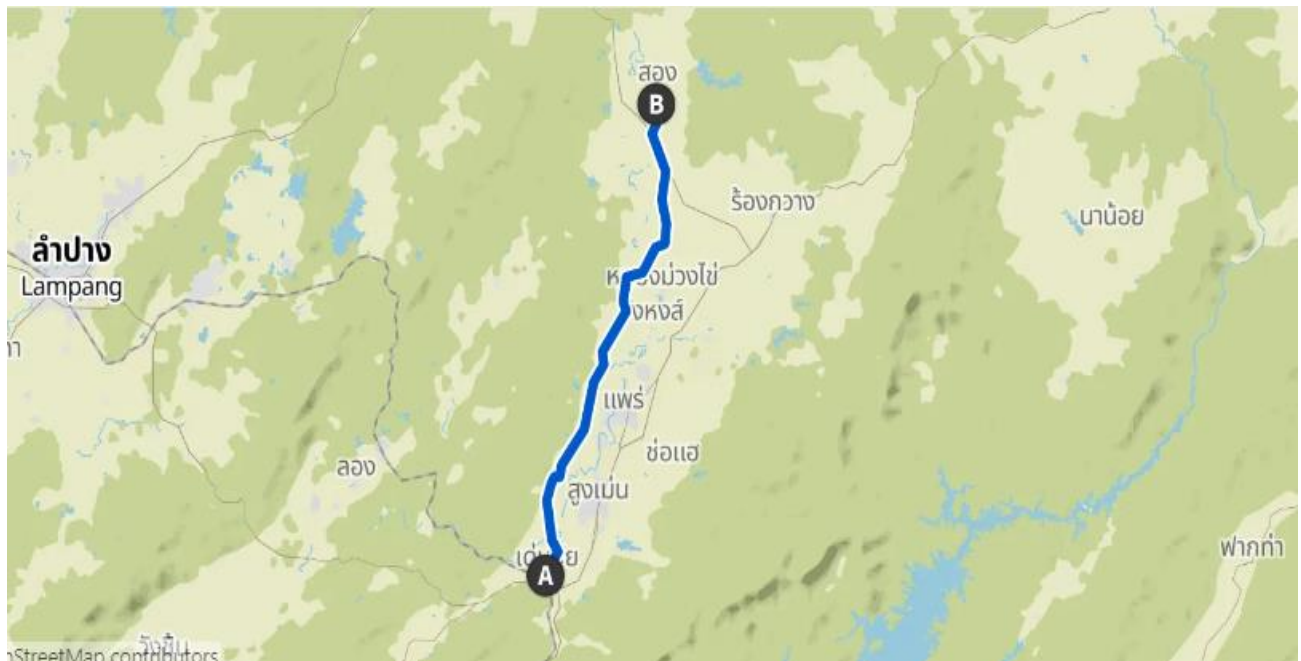
- บ้านด่าน อำเภอเมืองอุตรดิตถ์ จังหวัดอุตรดิตถ์
- ทางรถไฟบ้านด่าน
- ตำบลห้วยบ้านห้วยไร่ อำเภอเด่นชัย จังหวัดแพร่
- บ้านห้วยลากปิ่น ตำบลห้วยไร่ อำเภอเด่นชัย จังหวัดแพร่
- บ้านน้ำแรม ตำบลห้วยไร่ อำเภอเด่นชัย จังหวัดแพร่
- บ้านฮ้านน้ำหม้อ ตำบลห้วยไร่ อำเภอเด่นชัย จังหวัดแพร่
- ถนนยันตรกิจโกศล ตำบลในเวียง อำเภอเมืองแพร่ จังหวัดแพร่
- อำเภอเด่นชัย จังหวัดแพร่

\*สถานีตำรวจท่องเที่ยวจังหวัดแพร่ 1155, 0-5471-0216

\*ตำรวจทางหลวงจังหวัดแพร่ 1193, 0-5465-2610

(Day 24) Den Chai to Ban Long Lue Bun

วันที่ 2 กุมภาพันธ์ 2566 เส้นทางจากเด่นชัย จังหวัดแพร่ ไป บ้านลองลือบุญ จังหวัดแพร่



จากจุดออกตัว A เด่นชัย ไปจุด B บ้านลองลือบุญ ผ่านเส้นทาง ดังต่อไปนี้

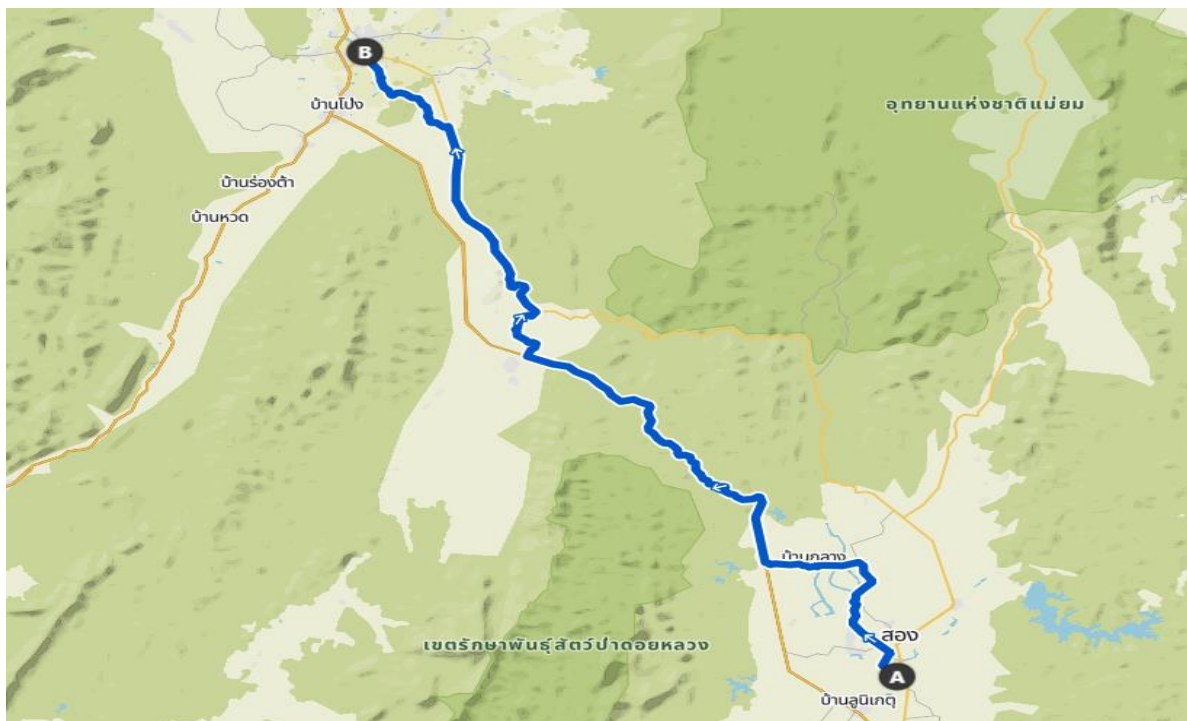
- ถนนยันตรกิจโกศล ตำบลในเวียง อำเภอเมืองแพร่ จังหวัดแพร่
- ซ้ำมแม่น้ำยม
- คลองชลประทาน
- บ้านแม่ทะ อำเภอสอง จังหวัดแพร่
- บ้านลองลือบุญ ตำบลบ้านหนุน อำเภอสอง จังหวัดแพร่

\*สถานีตำรวจท่องเที่ยวจังหวัดแพร่ 1155, 054-710216

\*ตำรวจทางหลวงจังหวัดแพร่ 1193, 0-5465-2610

(Day 25) From Ban Long Lue Bun to Luang Nuea

วันที่ 3 กุมภาพันธ์ 2566 เส้นทางจากบ้านลองลือบุญ จังหวัดแพร่ ไป  
หลวงเหนือ จังหวัดลำปาง



จากจุดออกตัว A บ้านลองลือบุญ ไปจุด B หลวงเหนือ ผ่านเส้นทาง  
ดังต่อไปนี้

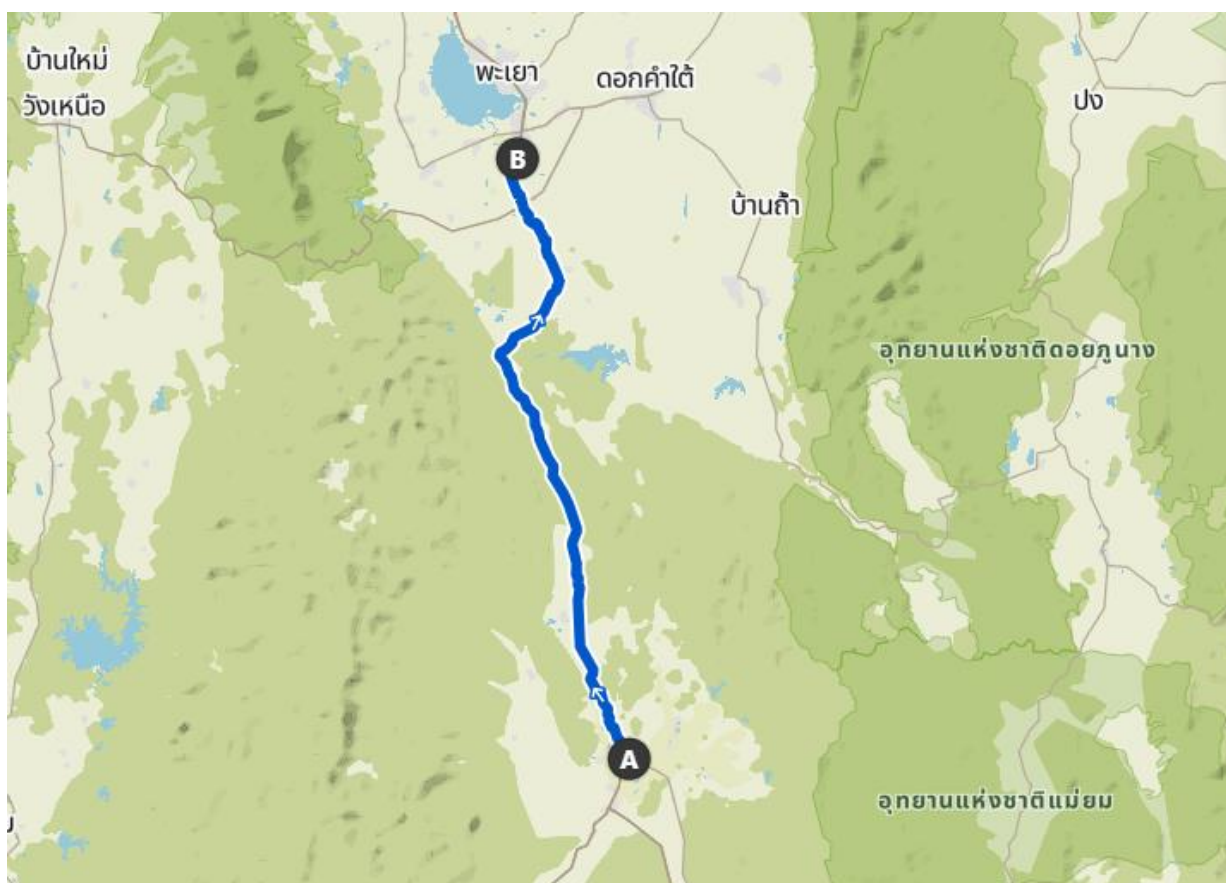
- บ้านลับแล ตำบลบ้านหนุน อำเภอสอง จังหวัดแพร่
- ผ่านแม่น้ำยม
- บ้านกลาง อำเภอสอง จังหวัดแพร่
- กระท่อมไนไร่ข้าวโพด
- ไปตามเส้นทางแม่น้ำงาว
- ผ่านถนนวังซ้าย อำเภองาว จังหวัดลำปาง
- ตำบลหลวงเหนือ อำเภองาว จังหวัดลำปาง

\*สถานีตำรวจท่องเที่ยวจังหวัดลำปาง 1155, 0-5422-3339

\*ตำรวจทางหลวงจังหวัดลำปาง 1193, 0-5481-1619

(Day 26) Luang Nuea to Ban Mae Tam Bun Yong

วันที่ 4 กุมภาพันธ์ 2566 เส้นทางจากหลวงเหนือ จังหวัดลำปาง ไป บ้านแม่ตำบลบุญโยง จังหวัดพะเยา



จากจุดออกตัว A หลวงเหนือ ไปจุด B บ้านแม่ตำบลบุญโยง ผ่านเส้นทางดังต่อไปนี้

- บ้านดอนไชย ตำบลเวียง อำเภอเชียงคำ จังหวัดพะเยา
- ถนนพหลโยธิน อำเภอเมืองพะเยา จังหวัดพะเยา
- ตำบลบ้านใหม่ อำเภอเมืองพะเยา จังหวัดพะเยา
- บ้านแม่ตำบลบุญโยง ตำบลแม่กา อำเภอเมือง จังหวัดพะเยา

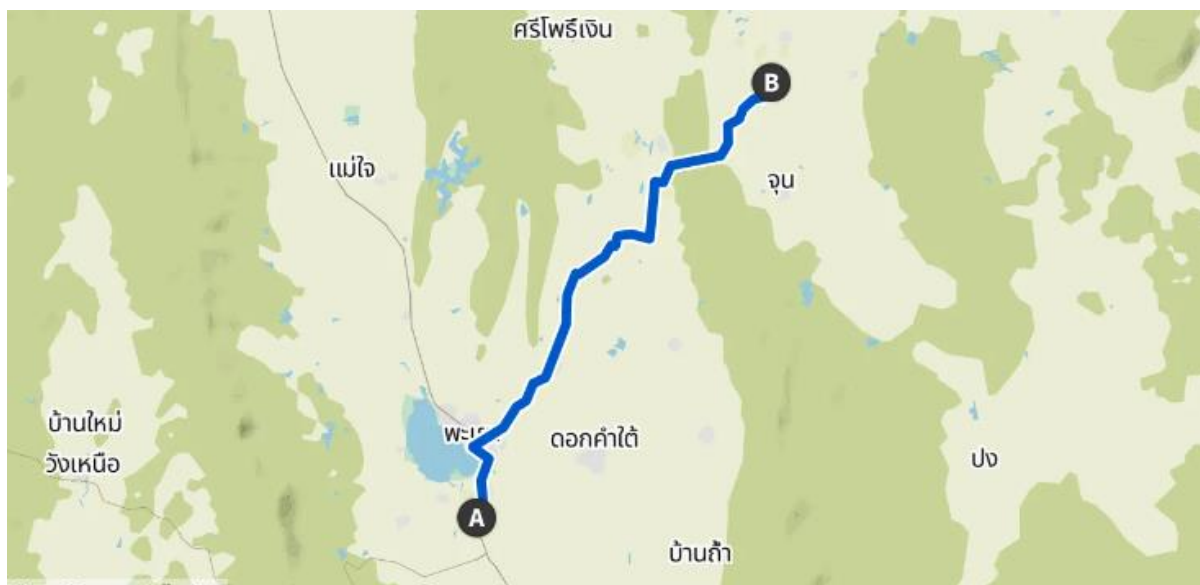
\*สถานีตำรวจท่องเที่ยวจังหวัดพะเยา 1155, 0-5448-2254

\*ตำรวจทางหลวงจังหวัดพะเยา 1193, 0-5441-0555

## (Day 27-28) Ban Mae Tam Bun Yong to Chun

วันที่ 5-6 กุมภาพันธ์ 2566 เส้นทางจากบ้านแม่ตำบลบุญยอง จังหวัดพะเยา

ไป อำเภอจุน จังหวัดพะเยา



จากจุดออกตัว A บ้านแม่ตำบลบุญยอง ไปจุด B อำเภอจุน ผ่านเส้นทาง ดังต่อไปนี้

- ถนนพหลโยธิน
- บ้านแม่ตำ ตำบลน้ำแวน อำเภอเชียงคำ จังหวัดพะเยา
- ถนนงำเมือง อำเภอเมืองพะเยา จังหวัดพะเยา
- ถนนดอนสนาม ตำบลเวียง อำเภอเมืองพะเยา จังหวัดพะเยา
- บ้านห้วยน้ำขาว ตำบลท่าวังทอง อำเภอเมือง จังหวัดพะเยา
- บ้านศาลา ตำบลท่าวังทอง อำเภอเมือง จังหวัดพะเยา
- โรงพยาบาลค่ายขุนเจืองธรรมิกราช ท่าวังทอง อำเภอเมืองพะเยา จังหวัดพะเยา
- บ้านป่าฝาง อำเภอภูพานยาว จังหวัดพะเยา
- บ้านป่ากล้วยแซ่ ตำบลห้วยลาน อำเภอดอกคำใต้ จังหวัดพะเยา
- บ้านก๊วกแก้ว ตำบลห้วยข้าวก่า อำเภอจุน จังหวัดพะเยา
- **อำเภอจุน จังหวัดพะเยา**

\*สถานีตำรวจท่องเที่ยวจังหวัดพะเยา 1155, 0-5448-2254

\*ตำรวจทางหลวงจังหวัดพะเยา 1193, 0-5441-0555

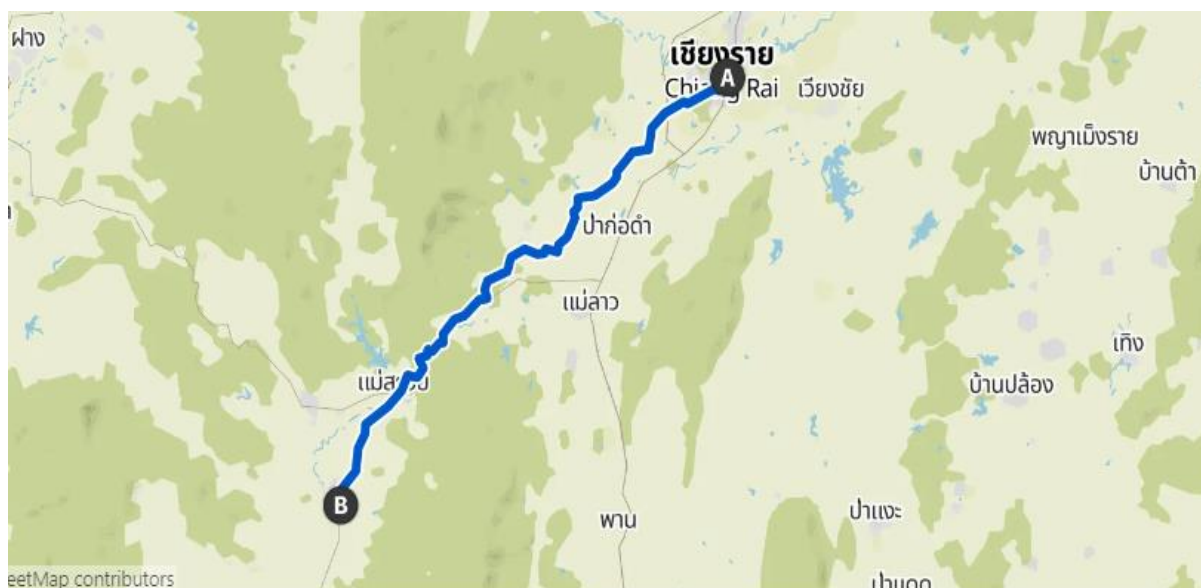






## (Day 31) Chiang Rai to Ban Nong Lom

วันที่ 9 กุมภาพันธ์ 2566 เส้นทางจาก เชียงราย ไป บ้านหนองหล่ม จังหวัด  
เชียงราย



จากจุดออกตัว A เชียงราย ไปจุด B บ้านหนองหล่ม ผ่านเส้นทาง ดังต่อไปนี้

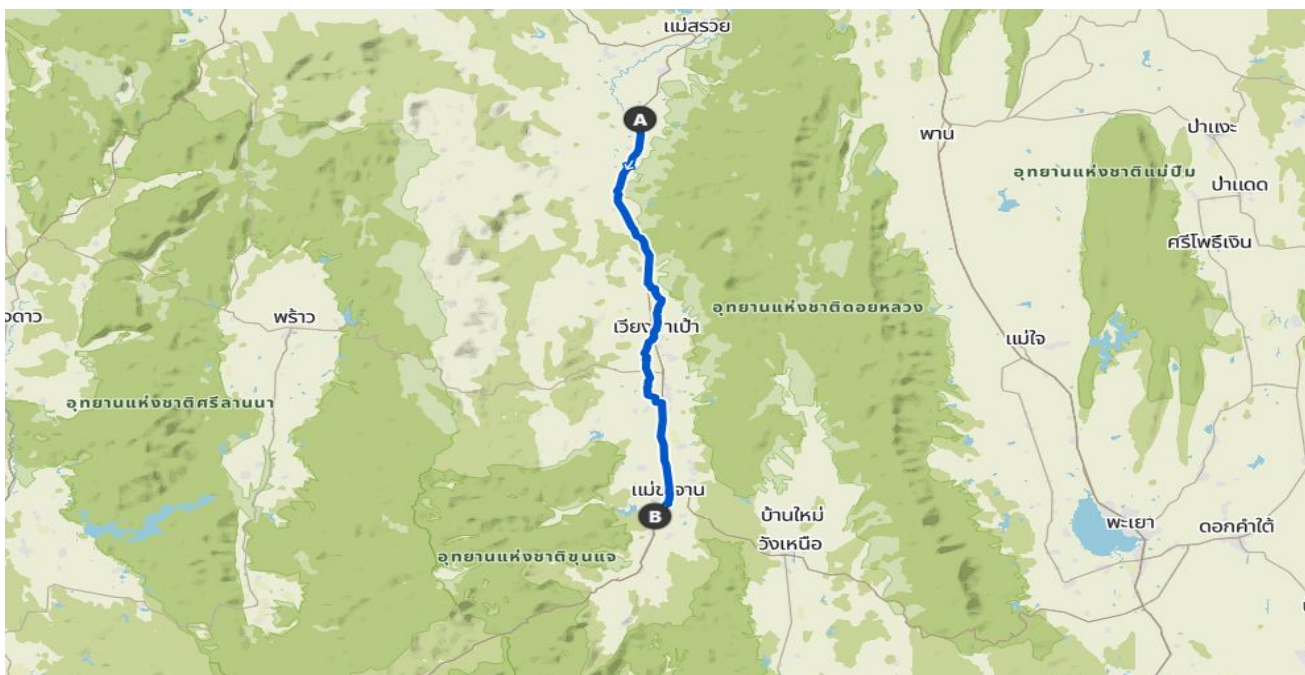
- ถนนสันคอกช้าง ตำบลรอบเวียง อำเภอเมืองเชียงราย จังหวัดเชียงราย
- ถนนพหลโยธิน ตำบลรอบเวียง อำเภอเมืองเชียงราย
- ถนนประชาสันติ รอบเวียง อำเภอเมืองเชียงราย จังหวัดเชียงราย
- ดอยเขาควาย ซอย 4 ตำบลรอบเวียง อำเภอเมืองเชียงราย
- ถนนหนองปิ้ง ซอย 2 ตำบลรอบเวียง อำเภอเมืองเชียงราย จังหวัดเชียงราย
- ตัดถนนเลี้ยวเมืองเชียงราย
- ถนนเด่นห้า-ดงมะเดะ ตำบลดงมะเดะ อำเภอแม่ลาว จังหวัดเชียงราย
- บ้านปงกลาง ตำบลดงมะเดะ อำเภอแม่ลาว จังหวัดเชียงราย
- บ้านห้วยसानพัฒนา อำเภอแม่สรวย จังหวัดเชียงราย
- ถนนเชียงใหม่-เชียงราย
- บ้านบ้านโป่งปูเฟือง ตำบลแม่สรวย อำเภอแม่สรวย จังหวัดเชียงราย
- บ้านแม่สรวยหลวง อำเภอแม่สรวย จังหวัดเชียงราย
- อำเภอแม่สรวย จังหวัดเชียงราย
- บ้านสันจำปา อำเภอแม่สรวย จังหวัดเชียงราย
- บ้านห้วยส้ม อำเภอแม่สรวย จังหวัดเชียงราย
- **บ้านหนองหล่ม อำเภอเวียงชัย จังหวัดเชียงราย**

\*สถานีตำรวจท่องเที่ยวจังหวัดเชียงราย 1155, 0-5315-2547

\*ตำรวจทางหลวงจังหวัดเชียงราย 1193, 0-5374-2441

## (Day 32) Ban Nong Lom to Ban Mae Chedi Mai

วันที่ 10 กุมภาพันธ์ 2566 เส้นทางจากบ้านหนองหล่ม จังหวัดเชียงราย ไป  
บ้านแม่เจดีย์ใหม่ จังหวัดเชียงราย



จากจุดออกตัว A บ้านหนองหล่ม ไปจุด B บ้านแม่เจดีย์ใหม่ ผ่านเส้นทาง ดังต่อไปนี้

- บ้านห้วยหม่อมเต่า ตำบลเจดีย์หลวง อำเภอแม่สรวย จังหวัดเชียงราย
- บ้านป่าถ่อน ตำบลศรีดอนมูล อำเภอเชียงแสน จังหวัดเชียงราย
- บ้านดอนชัย ตำบลท่าก้อ อำเภอแม่สรวย จังหวัดเชียงราย
- ตำบลท่าก้อ อำเภอแม่สรวย จังหวัดเชียงราย
- ถนนเชียงใหม่-เชียงราย
- บ้านโชคชัยพัฒนา ตำบลสันสลี อำเภอเวียงป่าเป้า จังหวัดเชียงราย
- อำเภอเวียงป่าเป้า จังหวัดเชียงราย
- บ้านลังกา ตำบลบ้านโป่ง อำเภอเวียงป่าเป้า จังหวัดเชียงราย
- บ้านร่องกู่ อำเภอเวียงป่าเป้า จังหวัดเชียงราย
- บ้านสันติสุข ตำบลแม่เจดีย์ อำเภอเวียงป่าเป้า จังหวัดเชียงราย
- **บ้านแม่เจดีย์ใหม่ อำเภอเวียงป่าเป้า จังหวัดเชียงราย**

\*สถานีตำรวจท่องเที่ยวจังหวัดเชียงราย 1155, 0-5315-2547

\*ตำรวจทางหลวงจังหวัดเชียงราย 1193, 0-5374-2441



**(Day 34-35) Ban Pong Samakkhi to Lamphun**

**วันที่ 12-13 กุมภาพันธ์ 2566 เส้นทางจากบ้านโป่งสามัคคี จังหวัดเชียงใหม่ ไป  
จังหวัดลำพูน**



จากจุดออกตัว A **บ้านโป่งสามัคคี** ไปจุด B **จังหวัดลำพูน** ผ่านเส้นทาง ดังต่อไปนี้

- ข้ามแม่น้ำลาย
- ถนนเชียงใหม่-ดอยสะเก็ด
- บ้านหนองบัว อำเภอไชยปราการ จังหวัดเชียงใหม่
- อำเภอดอยสะเก็ด จังหวัดเชียงใหม่
- บ้านลวงเหนือ อำเภอดอยสะเก็ด จังหวัดเชียงใหม่
- บ้านสันอุ้ม ตำบลเชิงดอย อำเภอดอยสะเก็ด จังหวัดเชียงใหม่
- บ้านร้องขี้เหล็ก ตำบลเชิงดอย อำเภอดอยสะเก็ด จังหวัดเชียงใหม่
- บ้านสันตันเปา ตำบลแม่ข่า อำเภอฝาง จังหวัดเชียงใหม่
- แก้วนารัฐ ตำบลวัดเกต อำเภอเมือง จังหวัดเชียงใหม่
- โรงพยาบาลเทศบาลนครเชียงใหม่
- สันนาลุง ตำบลวัดเกต จังหวัดเชียงใหม่
- ตัดถนนสมโภชเชียงใหม่
- อำเภอสารภี จังหวัดเชียงใหม่
- สถานีป่าสัก อำเภอเมือง จังหวัดลำพูน
- **ถนนเจริญราษฎร์ ตำบลไผ่เมือง อำเภอเมือง จังหวัดลำพูน**

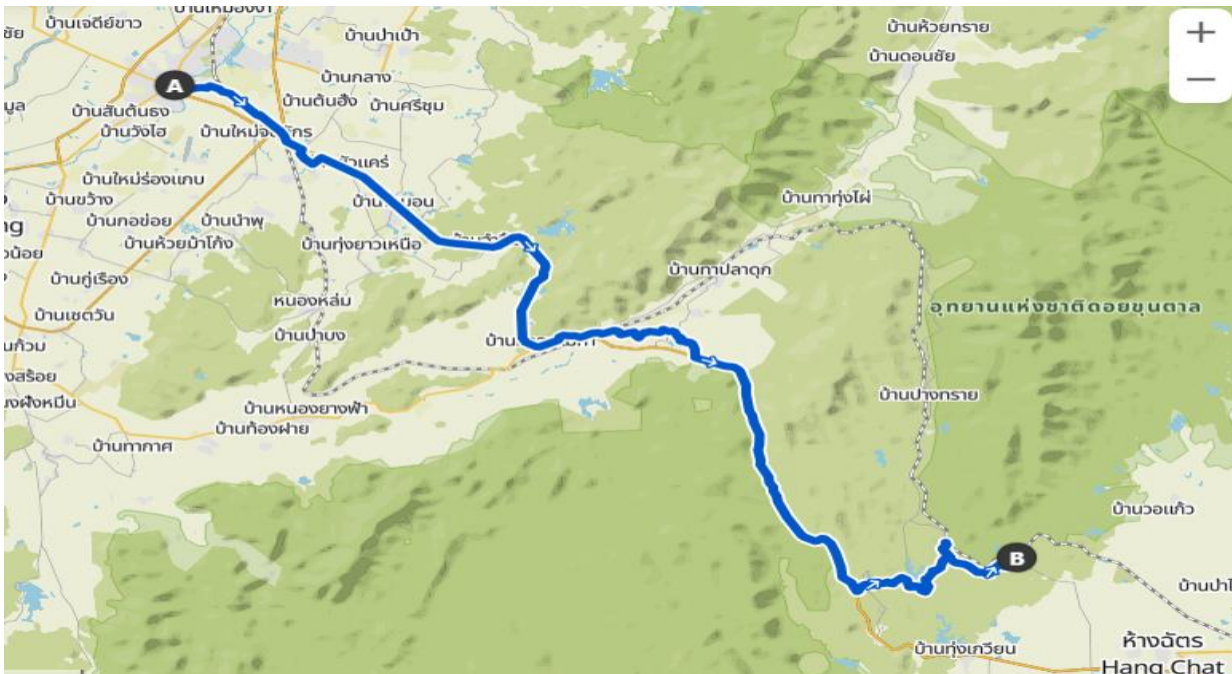
\*สถานีตำรวจท่องเที่ยวจังหวัดลำพูน 1155, 0-5353-0536

\*ตำรวจทางหลวงจังหวัดลำพูน 1193, 0-5355-1057

## Week 6

(Day 36) Lamphun to Ban Thung Kwian

วันที่ 14 กุมภาพันธ์ 2566 เส้นทางจากลำพูน ไปบ้านทุ่งเกวียน จังหวัด  
ลำปาง



จากจุดออกตัว A ลำพูน ไปจุด B บ้านทุ่งเกวียน ผ่านเส้นทาง ดังต่อไปนี้

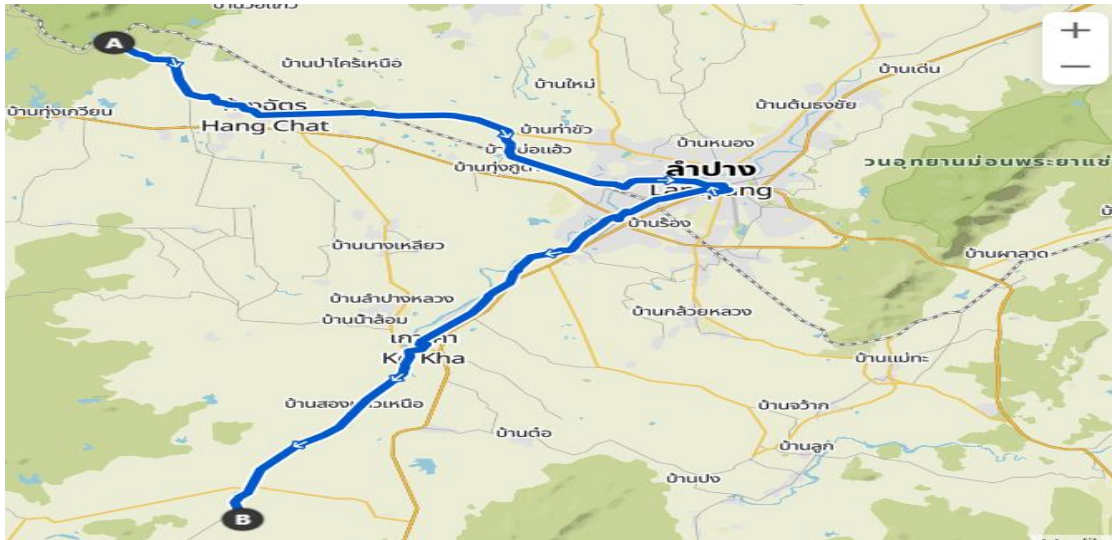
- บ้านเวียงยอง ตำบลเวียงยอง อำเภอเมืองลำพูน จังหวัดลำพูน
- ถนนซูเปอร์ไฮเวย์เชียงใหม่-ลำพูน
- ถนนชัยมงคล ตำบลในเมือง อำเภอเมืองลำพูน จังหวัดลำพูน
- ห้วยเรียน ตำบลเวียงตาล อำเภอห้างฉัตร จังหวัดลำปาง
- บ้านทุ่งเกวียน ตำบลเวียงตาล อำเภอห้างฉัตร จังหวัดลำปาง

\*สถานีตำรวจท่องเที่ยวจังหวัดลำปาง 1155, 0-5422-3339

\*ตำรวจทางหลวงจังหวัดลำปาง 1193, 0-5481-1619

## (Day 37) Ban Thung Kwian to Ban Chom Ping

วันที่ 15 กุมภาพันธ์ 2566 เส้นทางจากบ้านทุ่งเกวียน จังหวัดลำปาง ไป บ้านจอมปิง จังหวัดลำปาง



จากจุดออกตัว A บ้านทุ่งเกวียน ไปจุด B บ้านจอมปิง ผ่านเส้นทาง ดังต่อไปนี้

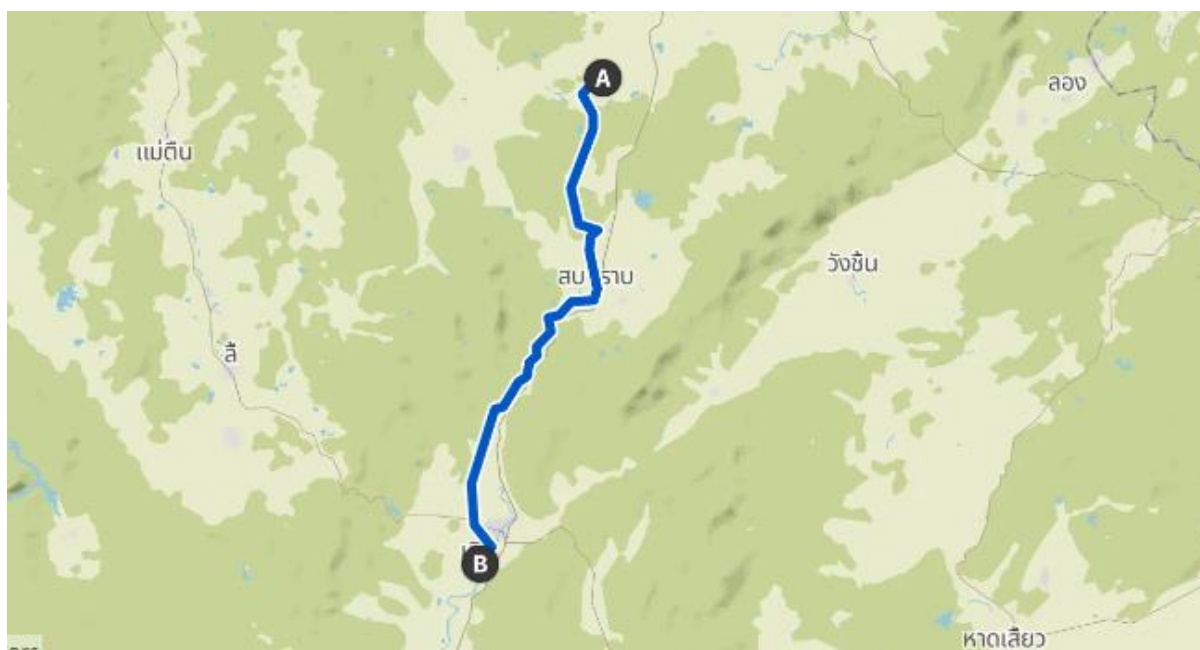
- ห้วยเรียน ตำบลเวียงตาล อำเภอห้างฉัตร จังหวัดลำปาง
- โรงพยาบาลห้างฉัตร ตำบลห้างฉัตร อำเภอห้างฉัตร จังหวัดลำปาง
- บ้านป่าเหียง ตำบลบ่อแฮ้ว อำเภอเมือง จังหวัดลำปาง
- ซ้ำมแม่น้ำวัง
- ถนนท่าครวน้อย ตำบลสบตุ๋ย อำเภอเมืองลำปาง จังหวัดลำปาง
- ถนนรอบเวียง ตำบลหัวเวียง อำเภอเมืองลำปาง จังหวัดลำปาง
- ถนนทิพย์วรรณ ตำบลสวนดอก อำเภอเมืองลำปาง จังหวัดลำปาง
- ถนนพหลโยธิน ตำบลสวนดอก อำเภอเมืองลำปาง จังหวัดลำปาง
- ถนนพหลโยธิน
- ซ้ำมทางรถไฟนครลำปาง
- ถนนนาก่วมใต้ ตำบลชมพู อำเภอเมืองลำปาง จังหวัดลำปาง
- บ้านผึ้ง ตำบลบ้านเอื้อม อำเภอเมืองลำปาง จังหวัดลำปาง
- อำเภอเกาะคา จังหวัดลำปาง
- ซ้ำมแม่น้ำวัง
- บ้านสองแควเหนือ ตำบลนาแก้ว อำเภอเกาะคา จังหวัดลำปาง
- บ้านจอมปิง ตำบลนาแก้ว อำเภอเกาะคา จังหวัดลำปาง

\*สถานีตำรวจท่องเที่ยวจังหวัดลำปาง 1155, 0-5422-3339

\*ตำรวจทางหลวงจังหวัดลำปาง 1193, 0-5481-1619

**(Day 38) Ban Chom Ping to Ban Don Chai**

วันที่ 16 กุมภาพันธ์ 2566 เส้นทางจากบ้านจอมปิง จังหวัดลำปาง ไป บ้านดอนไชย จังหวัดลำปาง



จากจุดออกตัว A บ้านจอมปิง ไปจุด B บ้านดอนไชย ผ่านเส้นทาง ดังต่อไปนี้

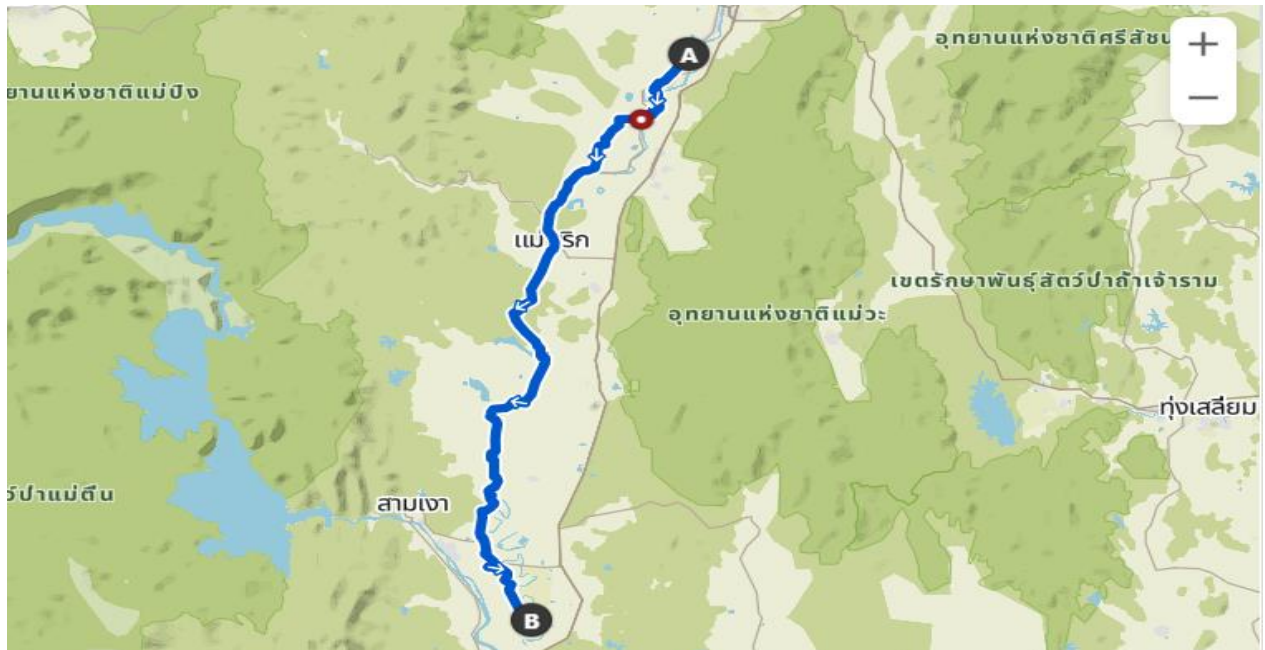
- บ้านจอมปิง ตำบลนาแก้ว อำเภอเกาะคา จังหวัดลำปาง
- อำเภอสบปราบ จังหวัดลำปาง
- อำเภอเถิน จังหวัดลำปาง
- บ้านดอนไชย ตำบลล้อมแรด อำเภอเถิน จังหวัดลำปาง

\*สถานีตำรวจท่องเที่ยวจังหวัดลำปาง 1155, 0-5422-3339

\*ตำรวจทางหลวงจังหวัดลำปาง 1193, 0-5481-1619

(Day 39) Ban Don Chai to Ban Yang Ong Nam

วันที่ 17 กุมภาพันธ์ 2566 เส้นทางจากบ้านดอนไชย จังหวัดลำปาง ไป บ้านยาง  
โองน้ำ จังหวัดตาก



จากจุดออกตัว A บ้านดอนไชย ไปจุด B บ้านยางโองน้ำ ผ่านเส้นทาง ดังต่อไปนี้

- บ้านล่อมแรด อำเภอเถิน จังหวัดลำปาง
- บ้านวังผู ตำบลแม่ปู้ อำเภอแม่พริก จังหวัดลำปาง
- ตำบลแม่พริก อำเภอแม่พริก จังหวัดลำปาง
- แม่น้ำวัง
- บ้านยางโองน้ำ ตำบลแม่สลิด อำเภอบ้านตาก จังหวัดตาก

\*สถานีตำรวจท่องเที่ยวจังหวัดตาก 1155, 0-5553-5505

\*ตำรวจทางหลวงจังหวัดตาก 1193, 0-5550-8705



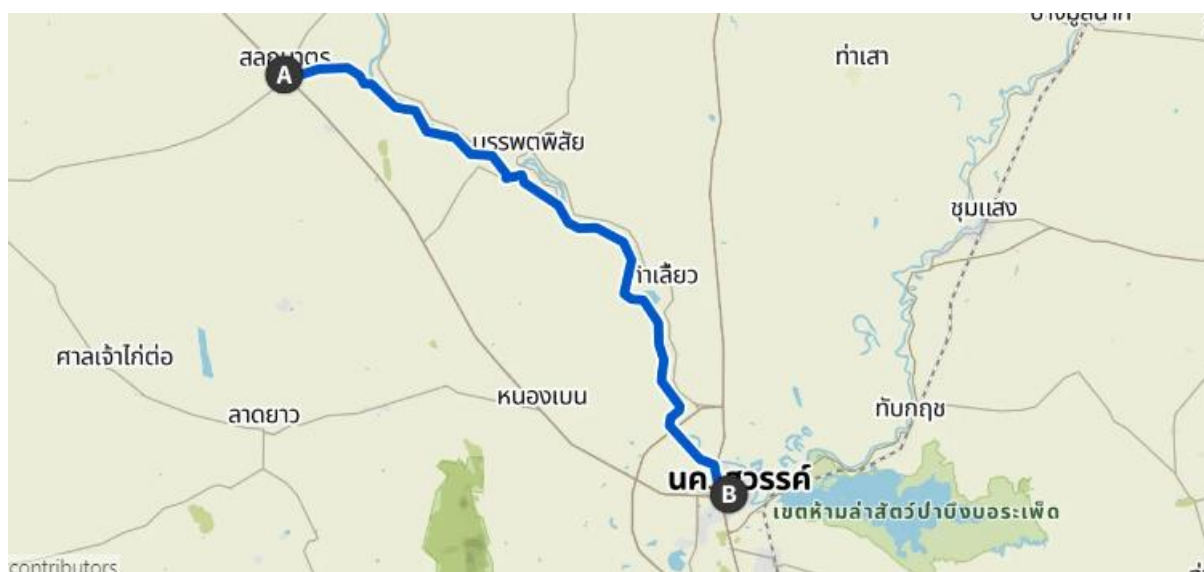






## (Day 44) Ban Non Po Daeng to Nakhon Sawan

วันที่ 22 กุมภาพันธ์ 2566 เส้นทางจาก บ้านโนนปอแดง จังหวัด  
กำแพงเพชร ไป จังหวัดนครสวรรค์



จากจุดออกตัว A บ้านโนนปอแดง ไปจุด B นครสวรรค์ ผ่านเส้นทาง ดังต่อไปนี้

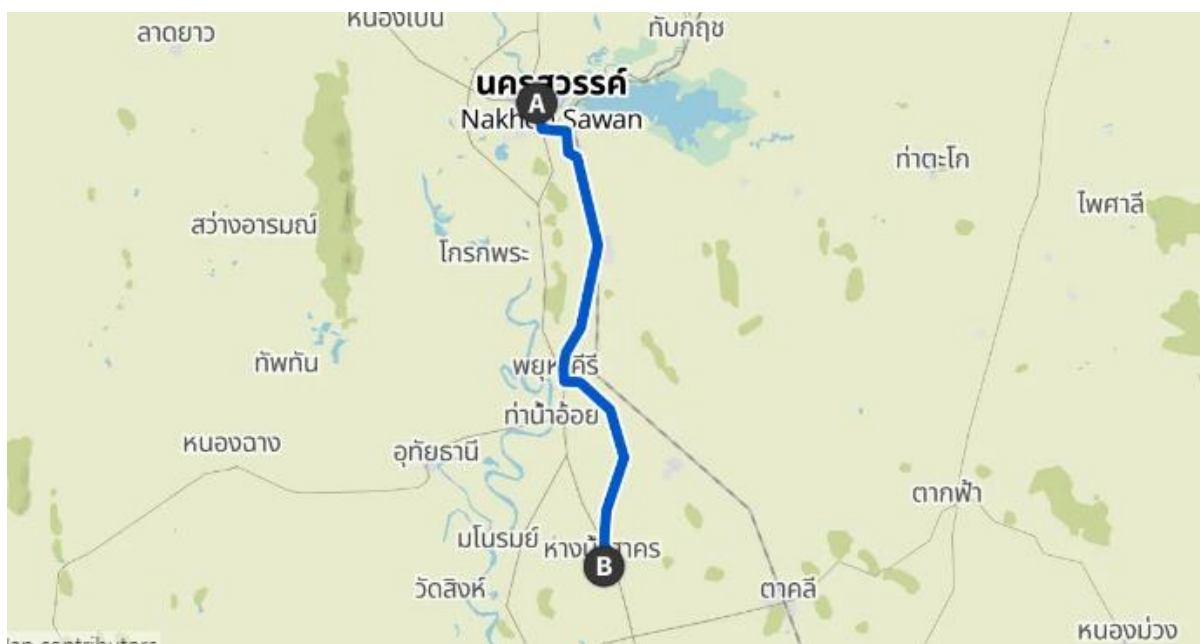
- บ้านหนองแดน อำเภอโกสัมพีนคร จังหวัดกำแพงเพชร
- บ้านหูกวาง ตำบลหูกวาง อำเภอบรรพตพิสัย จังหวัดนครสวรรค์
- บ้านหาดเสลาดก อำเภอเก้าเลี้ยว จังหวัดนครสวรรค์
- เขาดินเหนียว ตำบลเขาดิน อำเภอเก้าเลี้ยว จังหวัดนครสวรรค์
- บ้านแก่ง อำเภอเมือง จังหวัดนครสวรรค์
- บ้านหาดทรายงาม ตำบลวัดไทร อำเภอเมือง จังหวัดนครสวรรค์
- ถนนรังสีโยทัย
- ถนนมาตุลี จังหวัดนครสวรรค์

\*สถานีตำรวจท่องเที่ยวจังหวัดนครสวรรค์ 1155, 0-5623-3073

\*ตำรวจทางหลวงจังหวัดนครสวรรค์ 1193, 0-5629-6184

## (Day 45) Nakhon Sawan to Manorom

วันที่ 23 กุมภาพันธ์ 2566 เส้นทางจาก นครสวรรค์ ไป มโนรมย์ จังหวัด  
ชัยนาท



จากจุดออกตัว A นครสวรรค์ ไปจุด B มโนรมย์ ผ่านเส้นทาง ดังต่อไปนี้

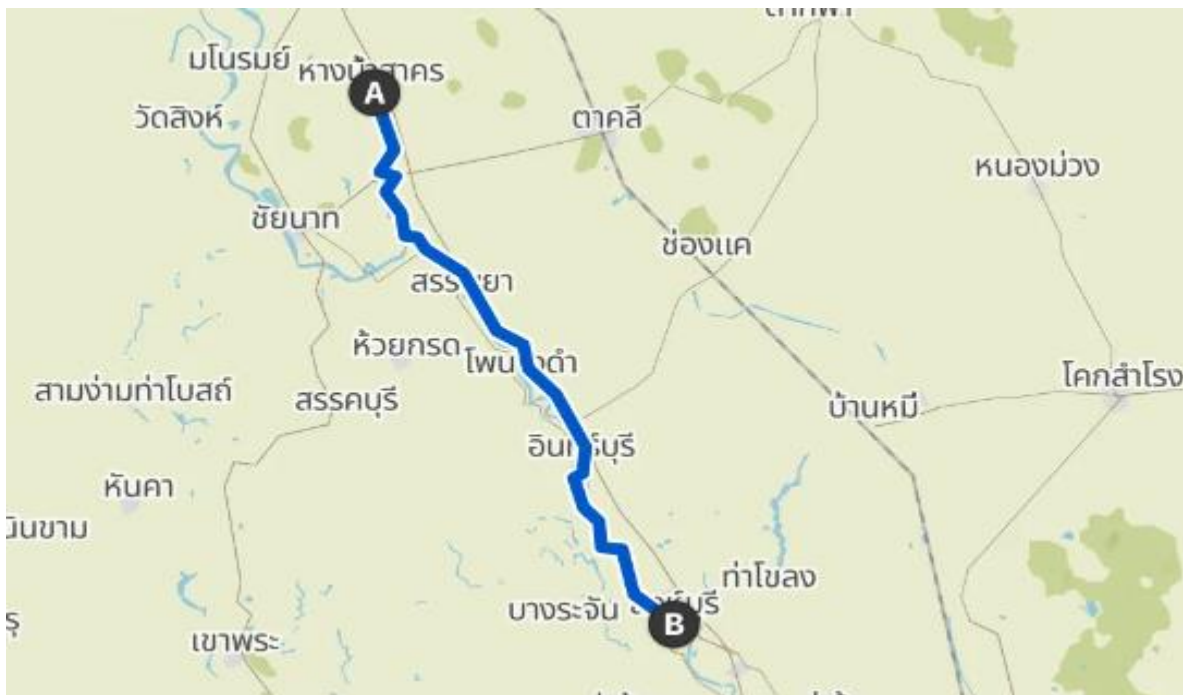
- ถนนพหลโยธิน
- สถานีรถไฟเขาทอง ตำบลเขาทอง อำเภอพยุหะคีรี จังหวัดนครสวรรค์
- บ้านใหม่ศึกษา ตำบลสระทะเล อำเภอพยุหะคีรี จังหวัดนครสวรรค์
- ถนนสายเอเชีย
- ตำบลหางน้ำสาคร อำเภอมโนรมย์ จังหวัดชัยนาท

\*สถานีตำรวจท่องเที่ยวจังหวัดชัยนาท 1155, 0-5641-2684

\*ตำรวจทางหลวงจังหวัดชัยนาท 1193, 0-5641-2270

## (Day 46) Manorom to Sing Buri

วันที่ 24 กุมภาพันธ์ 2566 เส้นทางจาก มโนรมย์ จังหวัดชัยนาท ไป จังหวัดสิงห์บุรี



จากจุดออกตัว A มโนรมย์ ไปจุด B สิงห์บุรี ผ่านเส้นทาง ดังต่อไปนี้

- บ้านหนอง ตำบลตลุก อำเภอสรรพยา จังหวัดชัยนาท
- แม่น้ำเจ้าพระยา
- คลองมหाराช
- อำเภอินทร์บุรี จังหวัดสิงห์บุรี
- คลองส่งน้ำ 1 ซ้าย
- หมู่บ้านประวีณวิลล่า ตำบลบางกระบือ อำเภอเมืองสิงห์บุรี จังหวัดสิงห์บุรี
- ถนนนายทองเหม็น
- **จังหวัดสิงห์บุรี**

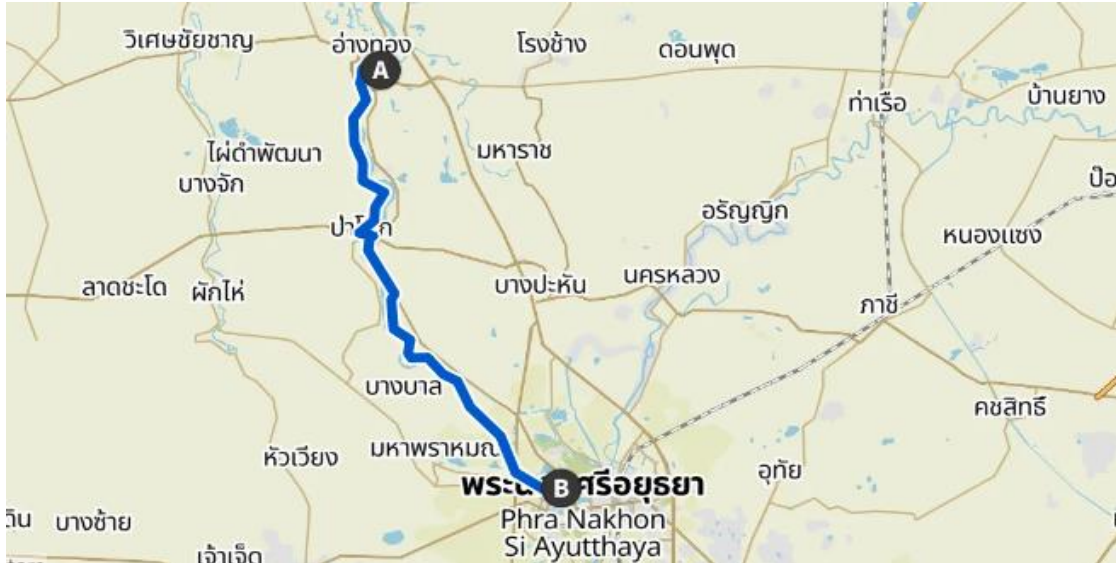
\*สถานีตำรวจท่องเที่ยวจังหวัดสิงห์บุรี 1155, 036 424 515

\*ตำรวจทางหลวงจังหวัดสิงห์บุรี 1193, 0-3651-0825



## (Day 48) Ang Thong to Thanu

วันที่ 26 กุมภาพันธ์ 2566 เส้นทางจาก อ่างทอง ไป ตำบลธนู จังหวัด  
พระนครศรีอยุธยา



จากจุดออกตัว A จังหวัดสิงห์บุรี ไปจุด B ตำบลธนู ผ่านเส้นทาง ดังต่อไปนี้

- ศาลากลางจังหวัดอ่างทอง
- ถนนเทศบาล 1
- เทศบาล 15 อ่างทอง
- ตำบลบ้านแห อำเภอมือง จังหวัดอ่างทอง
- สะพานป่าโมก ตำบลป่าโมก อำเภอป่าโมก จังหวัดอ่างทอง
- คลองชลประทาน
- บ้านทางกระเบนเหนือ ตำบลบ้านใหม่ อำเภอพระนครศรีอยุธยา จังหวัดพระนครศรีอยุธยา
- บ้านหาดทราย อำเภอบางบาล จังหวัดพระนครศรีอยุธยา
- ถนนปทุมธานีบางประหัน
- ถนนสายวัดศาลापูน-สุดเขตเทศบาล ตำบลภูเขาทอง อำเภอพระนครศรีอยุธยา จังหวัดพระนครศรีอยุธยา
- ถนนอยุธยา-อ่างทอง ตำบลธนู อำเภออุทัย จังหวัดพระนครศรีอยุธยา

\*สถานีตำรวจท่องเที่ยวจังหวัดพระนครศรีอยุธยา 1155, 0-3524-3444

\*ตำรวจทางหลวงจังหวัดพระนครศรีอยุธยา 1193, 0-3535-4444



