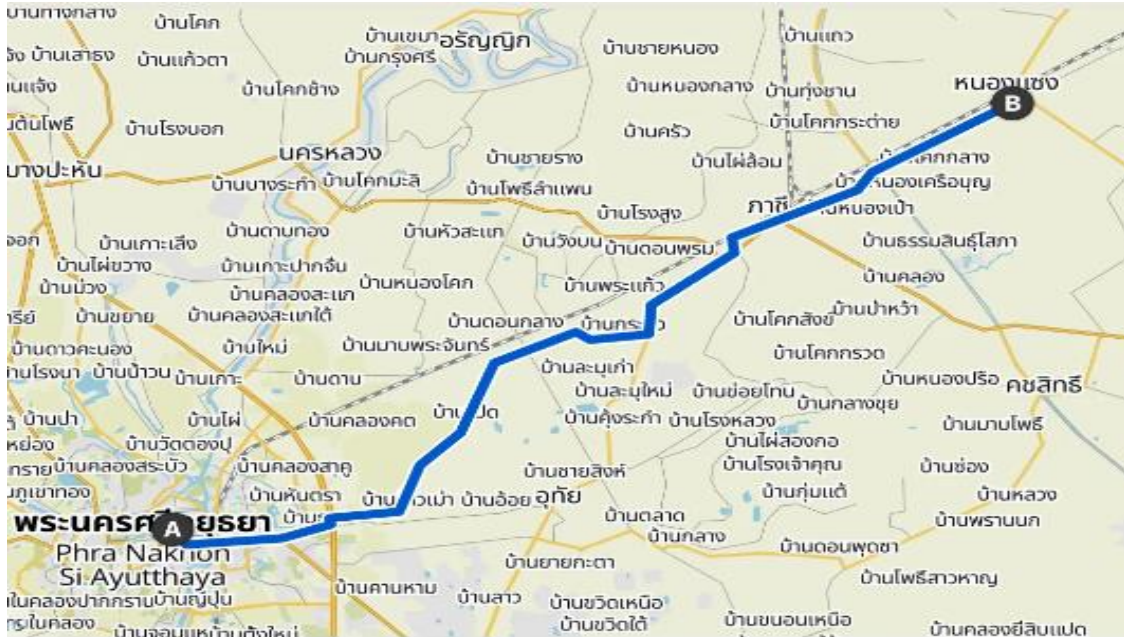


Week 1

(Day 1) Ayuttaya to Nong Saeng

วันที่ 10 มกราคม 2566 เส้นทางจาก อโยธยา ไป หนองแส จังหวัดสระบุรี



(LUKAS เริ่ม 12.30 น. วันอื่นๆ เริ่ม ไม่เกิน 8.00 น. และไม่สายไปกว่า 14.00 น.)

จากจุดออกตัว A จังหวัดอยุธยา อำเภอพระนครศรีอยุธยา ไปจุด B หนองแส ผ่านเส้นทาง ดังต่อไปนี้

- ซอยป่าโทน 4 จังหวัดพระนครศรีอยุธยา
- ถนนปรีดีพนมยงค์
- ผ่านแม่น้ำป่าสัก
- ถนนโรจนะ
- ผ่านวงเวียนเจดีย์เทศบาลเมืองอโยธยา 2
- บ้านธนู อำเภออุทัย จังหวัดพระนครศรีอยุธยา
- ถนนเอเชีย
- คลองหนองโพธิ์
- อำเภอภาชี จังหวัดพระนครศรีอยุธยา
- อำเภอหนองแส จังหวัดสระบุรี

ที่พัก: รมปาล์มรีสอร์ท <https://www.booking.com/Share-R80a1v>

*สถานีตำรวจท่องเที่ยวจังหวัดพระนครศรีอยุธยา 1155, 0-3524-3444

*ตำรวจทางหลวงจังหวัดพระนครศรีอยุธยา 1193, 0-3535-4444

(Day 2) Nong Saeng to Muak Lek, Saraburi

วันที่ 11 มกราคม 2566 เส้นทางจาก นองแสง ไป มวกเหล็ก จังหวัด
สระบุรี



เริ่มเวลา 8.00 น. จาก ร่มปาล์มรีสอร์ท ไป โรงแรมมวกเหล็ก พาราไดซ์

จากจุดออกตัว A อำเภอหนองแสง ไป จุด B มวกเหล็ก ผ่านเส้นทาง
ดังต่อไปนี้

- เทศบาลตำบลป้อมเปี้ย อำเภอเมืองสระบุรี จังหวัดสระบุรี
- ถนนพิชัยณรงค์สงคราม
- ถนนสุดบรรทัด
- ถนนมิตรภาพ
- มวกเหล็ก จังหวัดสระบุรี

ที่พัก: โรงแรมมวกเหล็ก พาราไดซ์ <https://www.booking.com/Share-mJ3KCC>

*สถานีตำรวจท่องเที่ยวจังหวัดสระบุรี 1155, 0-3621-1014

*ตำรวจทางหลวงจังหวัดสระบุรี 1193, 0-3638-7300

(Day 3) Muak Lek to Lat Bua Khao

วันที่ 12 มกราคม 2566 เส้นทางจาก มวกเหล็ก ไป ลาดบัวขาว จังหวัด นครราชสีมา



จากจุดออกตัว A มวกเหล็ก ไปจุด B ลาดบัวขาว ผ่านเส้นทางดังต่อไปนี้

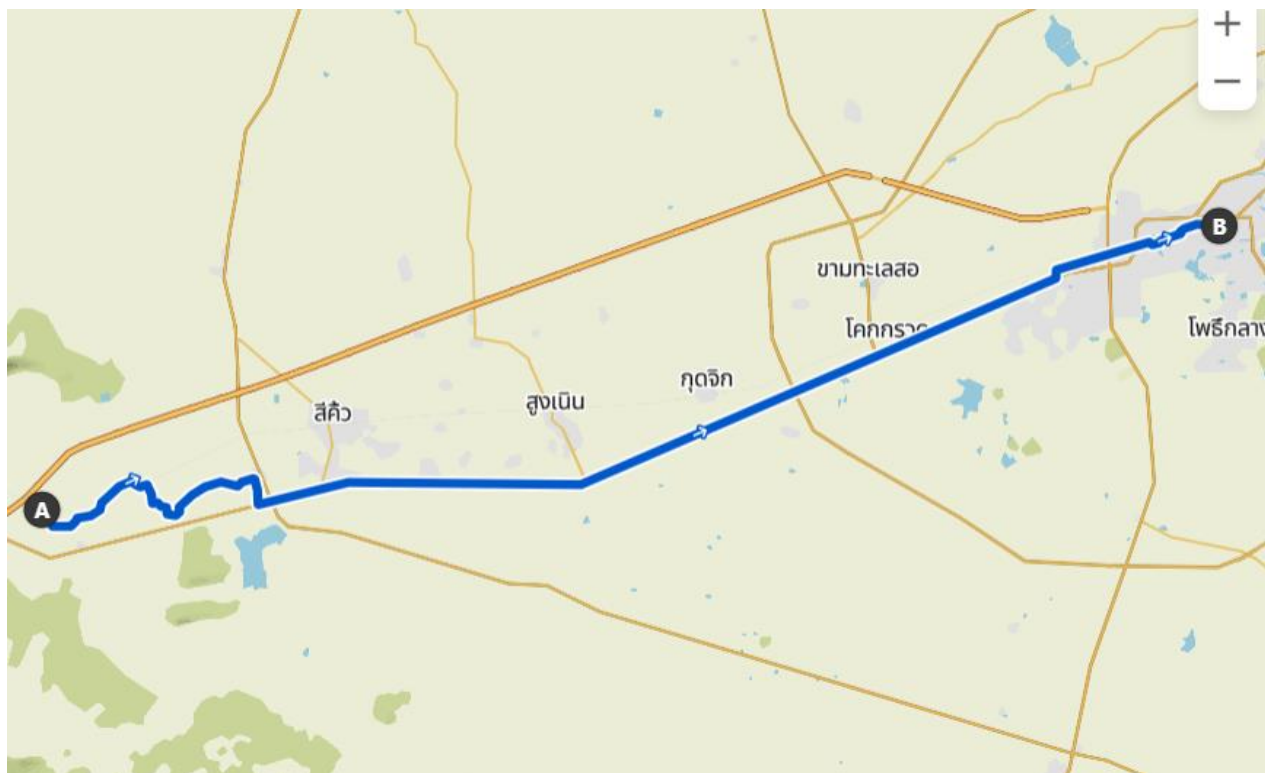
- อำเภอปากช่อง จังหวัดนครราชสีมา
- ถนนมิตรภาพสายเก่า
- ถนนมิตรภาพ
- ตำบลลาดบัวขาว อำเภอสีคิ้ว จังหวัดนครราชสีมา

*สถานีตำรวจท่องเที่ยวจังหวัดนครราชสีมา 1155, 0-4437-0356

*ตำรวจทางหลวงจังหวัดนครราชสีมา 1193, 0-4431-3777

(Day 4) Lat Bua Khao to Nakhonratchasima

วันที่ 13 มกราคม 2566 เส้นทางจาก ลาดบัวขาว ไป นครราชสีมา



จากจุดออกตัว A ลาดบัวขาว ไปจุด B นครราชสีมา ผ่านเส้นทางดังต่อไปนี้

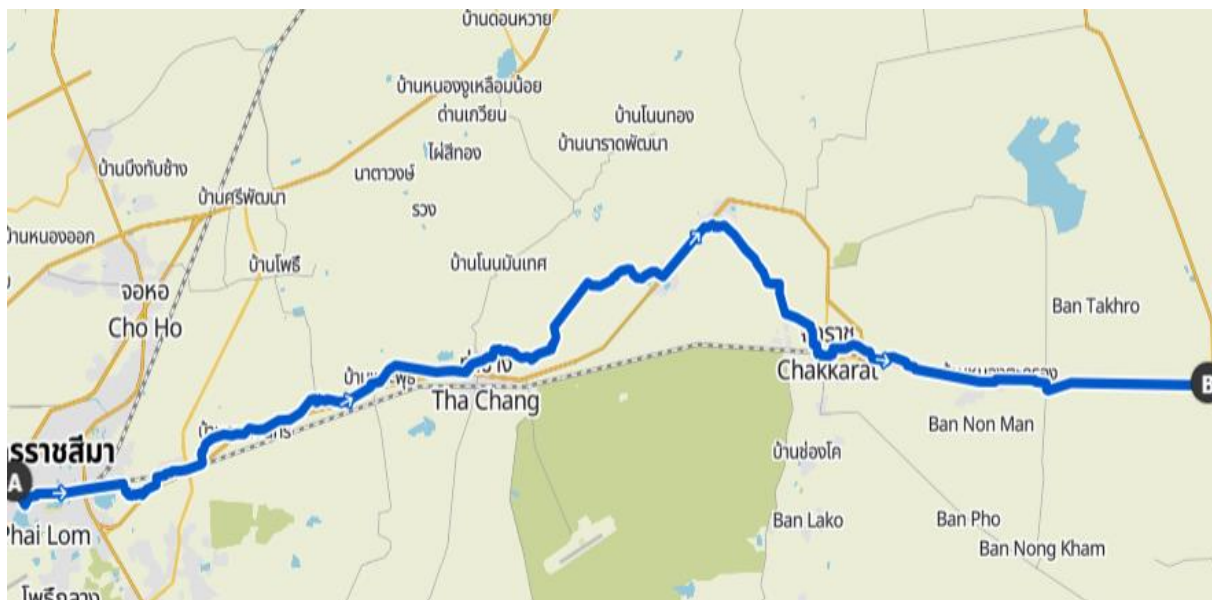
- จากลาดบัวขาว ผ่านสถานีรถไฟบ้านใหม่สำโรง
- เข้าสู่ถนนมิตรภาพ อำเภอสีคิ้ว จังหวัดนครราชสีมา
- ผ่านสถานีรถไฟนครราชสีมา
- ถนนสุรนารี
- สวนสาธารณะสวนรัก
- ถนนจอมพล ไปยัง จุด B นครราชสีมา

*สถานีตำรวจท่องเที่ยวจังหวัดนครราชสีมา 1155, 0-4437-0356

*ตำรวจทางหลวงจังหวัดนครราชสีมา 1193, 0-4431-3777

(Day 5) Nakhonratchasima to Hin Dat

วันที่ 14 มกราคม 2566 เส้นทางจาก นครราชสีมา ไป หินดาด จังหวัด
นครราชสีมา



จากจุดออกตัว A นครราชสีมา ไปจุด B หินดาด ผ่านเส้นทางดังต่อไปนี้

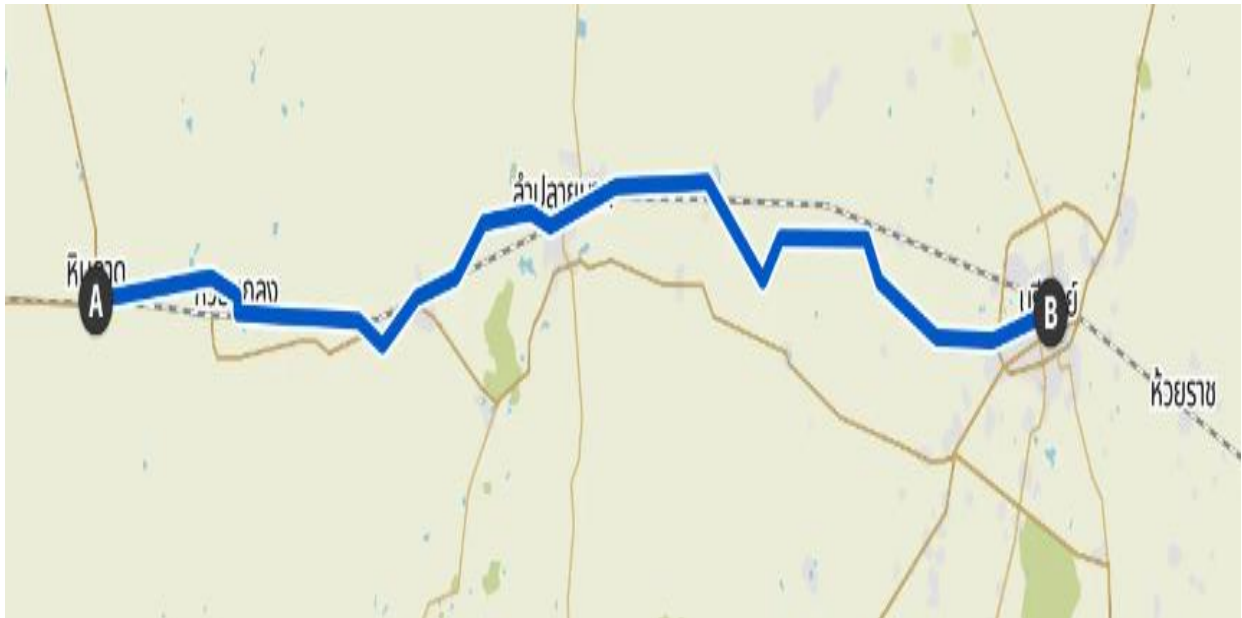
- ผ่านโรงพยาบาลสุรนารี จังหวัดนครราชสีมา
- ถนนพิบูลละเอียด
- ชุมทางถนนจิระ
- อำเภอเฉลิมพระเกียรติ
- อำเภอจักราช
- ตำบลหินดาด อำเภอด่านขุนทด จังหวัดนครราชสีมา

*สถานีตำรวจท่องเที่ยวจังหวัดนครราชสีมา 1155, 0-4437-0356

*ตำรวจทางหลวงจังหวัดนครราชสีมา 1193, 0-4431-3777

(Day 6-7) Hin Dat to Buri Ram

วันที่ 15-16 มกราคม 2566 เส้นทางจาก หินดาด จังหวัดนครราชสีมา ไปบุรีรัมย์



จากจุดออกตัว A หินดาด ไปจุด B บุรีรัมย์ ผ่านเส้นทางดังต่อไปนี้

- บ้านบุตะเกา อำเภอห้วยแถลง จังหวัดนครราชสีมา
- บ้านหนองแต้ อำเภอห้วยแถลง จังหวัดนครราชสีมา
- สถานีรถไฟหนองกระเทียม จังหวัดบุรีรัมย์
- อำเภอลำปลายมาศ จังหวัดบุรีรัมย์
- ผ่านสถานีรถไฟทะเลเมนชัย จังหวัดบุรีรัมย์
- ถนนธานี อำเภอเมืองบุรีรัมย์
- สมรรถการ อำเภอเมืองบุรีรัมย์

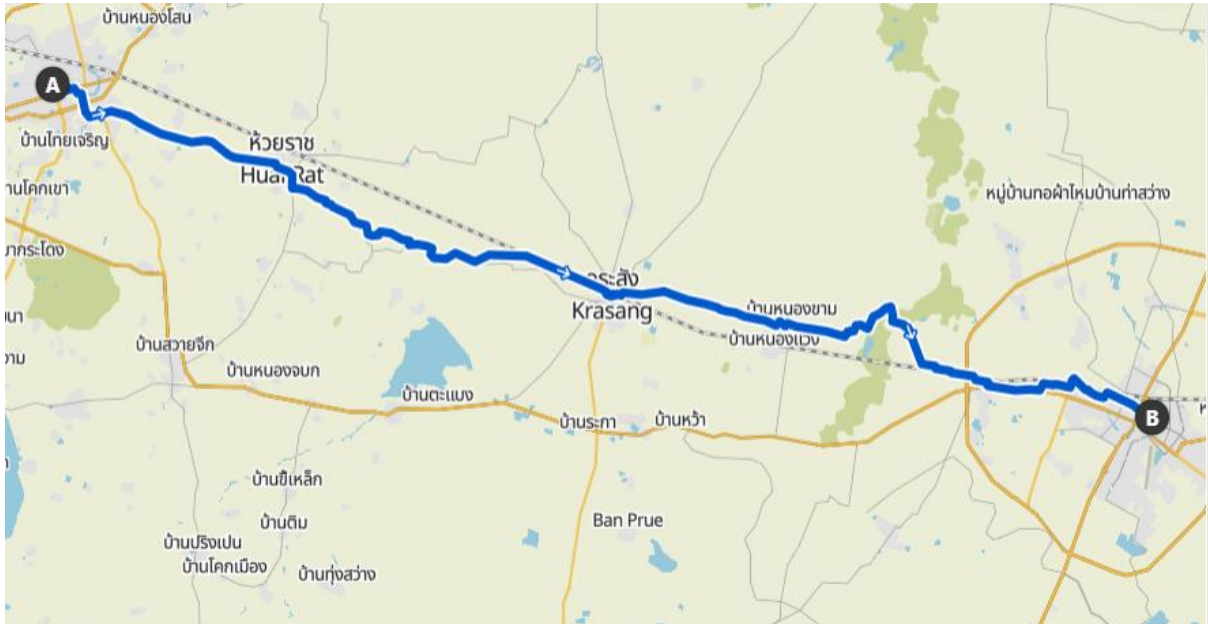
*สถานีตำรวจท่องเที่ยวจังหวัดบุรีรัมย์ 1155, 0-4437-0356

*ตำรวจทางหลวงจังหวัดบุรีรัมย์ 1193, 0-4461-1992

Week 2

(Day 8) Buri Ram to Surin

วันที่ 17 มกราคม 2566 เส้นทางจาก บุรีรัมย์ ไป สุรินทร์



จากจุดออกตัว A บุรีรัมย์ ไปจุด B สุรินทร์ ผ่านเส้นทางดังต่อไปนี้

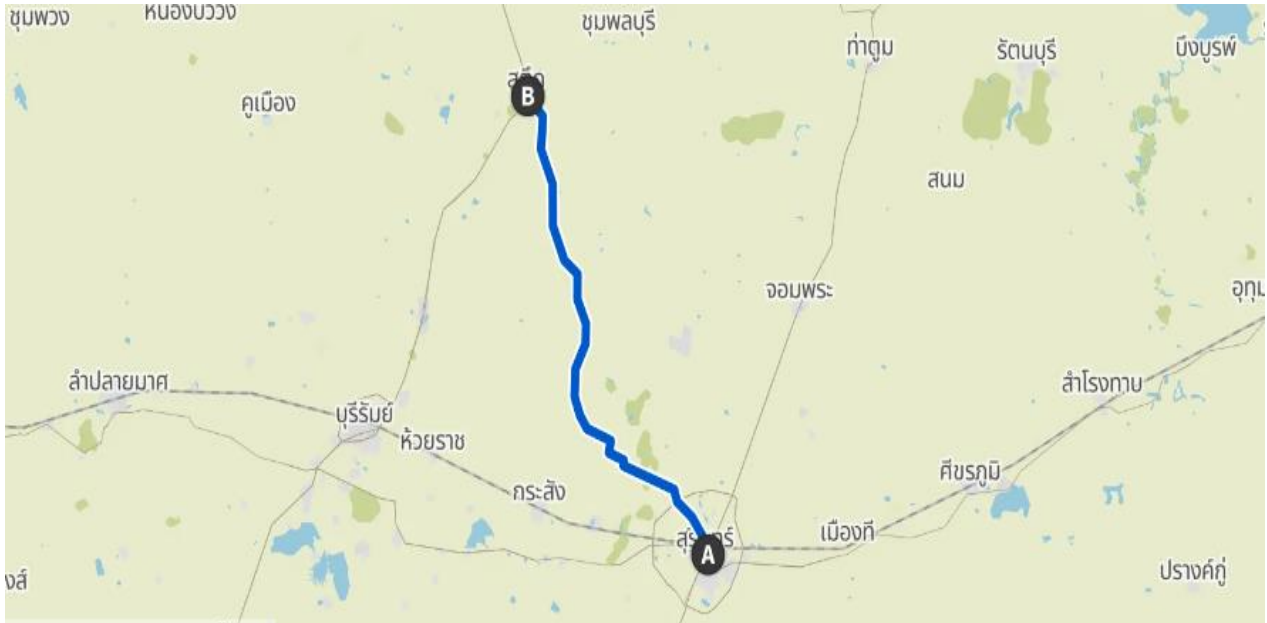
- ถนนสันติประชา จังหวัดบุรีรัมย์
- เข้าสู่ถนนจิระ จังหวัดบุรีรัมย์
- ทางหลวงชนบท บร.3048
- อำเภอห้วยราช จังหวัดบุรีรัมย์
- อำเภอกระสัง จังหวัดบุรีรัมย์
- ลำชี อำเภอเมืองสุรินทร์ จังหวัดสุรินทร์
- ถนนโคกมาเมียน อำเภอเมืองสุรินทร์ จังหวัดสุรินทร์
- ถนนเทศบาล 1 จังหวัดสุรินทร์

*สถานีตำรวจท่องเที่ยวจังหวัดสุรินทร์ 1155, 0-4451-1386

*ตำรวจทางหลวงจังหวัดสุรินทร์ 1193, 0-4414-3125

(Day 9) Surin to Satuek

วันที่ 18 มกราคม 2566 เส้นทางจาก สุรินทร์ไป สตึก จังหวัดบุรีรัมย์



จากจุดออกตัว A สุรินทร์ ไปจุด B สตึก ผ่านเส้นทางดังต่อไปนี้

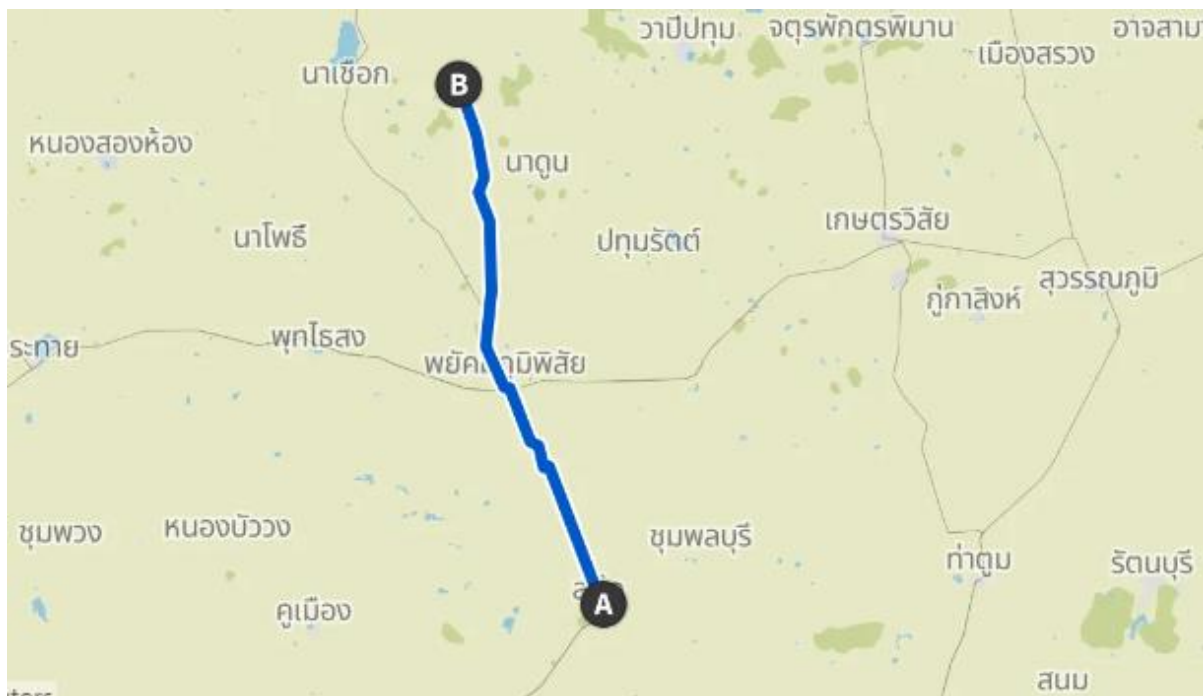
- ถนนจิตรบำรุง จังหวัดสุรินทร์
- ถนนเทศบาล 1 จังหวัดสุรินทร์
- ถนนเทศบาล 3 จังหวัดสุรินทร์
- ข้ามทางรถไฟ จังหวัดสุรินทร์
- ถนนดำรงรักษ์ จังหวัดสุรินทร์
- ตัดถนนวงแหวนรอบเมืองสุรินทร์
- อำเภอสตึก จังหวัดบุรีรัมย์

*สถานีตำรวจท่องเที่ยวจังหวัดบุรีรัมย์ 1155, 0-4437-0356

*ตำรวจทางหลวงจังหวัดบุรีรัมย์ 1193, 0-4461-1992

(Day 10) Satuek to Ban Nong Ruea

วันที่ 19 มกราคม 2566 เส้นทางจาก สตึก จังหวัดบุรีรัมย์ไป หนองเรือ
อำเภอนาเชือก จังหวัดมหาสารคาม



จากจุดออกตัว A สตึก ไปจุด B หนองเรือ ผ่านเส้นทางดังต่อไปนี้

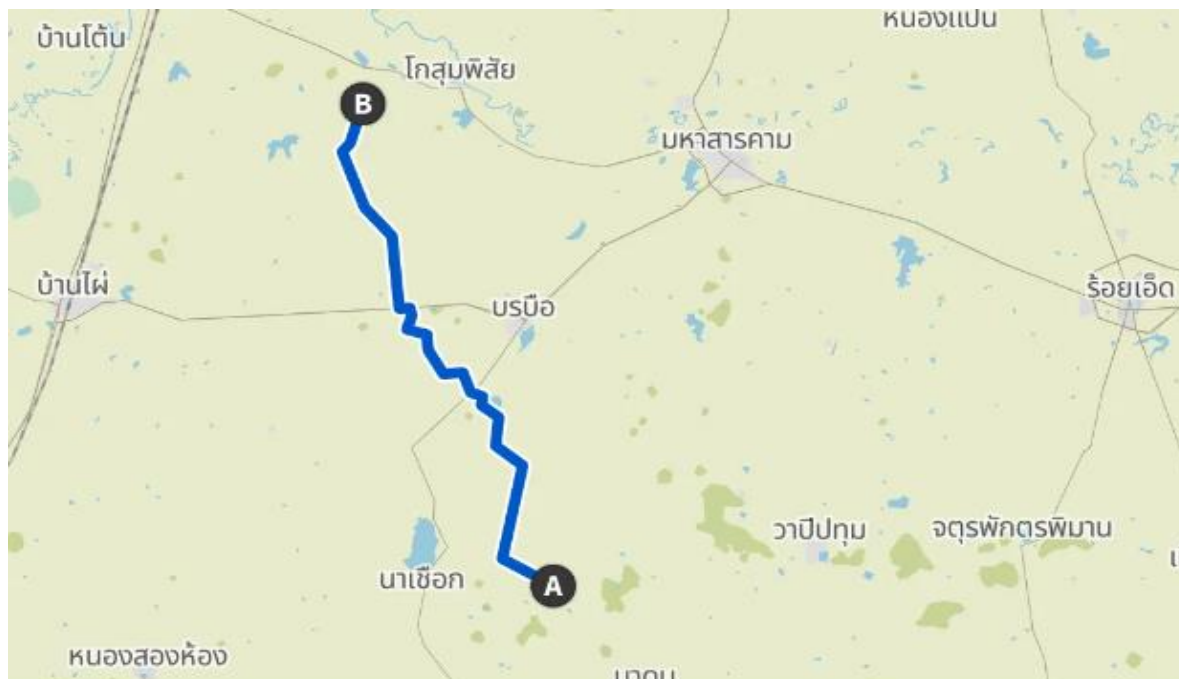
- ข้ามแม่น้ำมูล จังหวัดบุรีรัมย์
- อำเภอพยัคฆภูมิพิสัย จังหวัดมหาสารคาม
- ถนนสุวรรณวงศ จังหวัดมหาสารคาม
- อำเภอนาดูน จังหวัดมหาสารคาม
- บ้านหนองเรือ อำเภอนาเชือก จังหวัดมหาสารคาม

*สถานีตำรวจท่องเที่ยวจังหวัดมหาสารคาม 1155, 0-4346-5385

*ตำรวจทางหลวงจังหวัดมหาสารคาม 1193, 0-4379-1193

(Day 11) Ban Nong Ruea to Ban Nong Ko

วันที่ 20 มกราคม 2566 เส้นทางจาก หนองเรือ จังหวัดมหาสารคาม ไป หนองโก จังหวัดมหาสารคาม



จากจุดออกตัว A หนองเรือ ไปจุด B หนองโก ผ่านเส้นทางดังต่อไปนี้

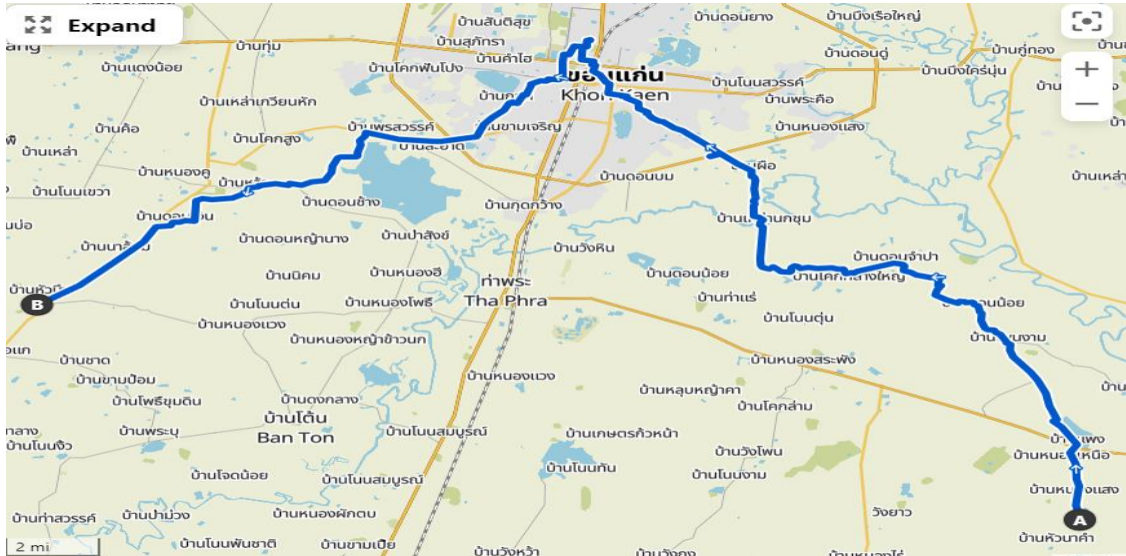
- บ้านวังหิน อำเภอนาเชือก จังหวัดมหาสารคาม
- บ้านห้วยหนอง อำเภอบรบีอ จังหวัดมหาสารคาม
- บ้านโนนม่วง อำเภอบรบีอ จังหวัดมหาสารคาม
- ถนนแจ่งสนิท จังหวัดมหาสารคาม
- อำเภอกุดรัง จังหวัดมหาสารคาม
- ผ่านห้วยหนองแกลน จังหวัดมหาสารคาม
- บ้านหัน อำเภอเมืองมหาสารคาม
- บ้านหนองเหล็ก อำเภอโกสุมพิสัย จังหวัดมหาสารคาม
- **บ้านหนองโก อำเภอบรบีอ จังหวัดมหาสารคาม**

*สถานีตำรวจท่องเที่ยวจังหวัดมหาสารคาม 1155, 0-4346-5385

*ตำรวจทางหลวงจังหวัดมหาสารคาม 1193, 09-2464-2416

(Day 12) Ban Nong Ko to Phra Yuen

วันที่ 21 มกราคม 2566 เส้นทางจากหนองโก จังหวัดมหาสารคาม ไป
พระยีน จังหวัดขอนแก่น



จากจุดออกตัว A **หนองโก** ไปจุด B **พระยีน** ผ่านเส้นทางดังต่อไปนี้

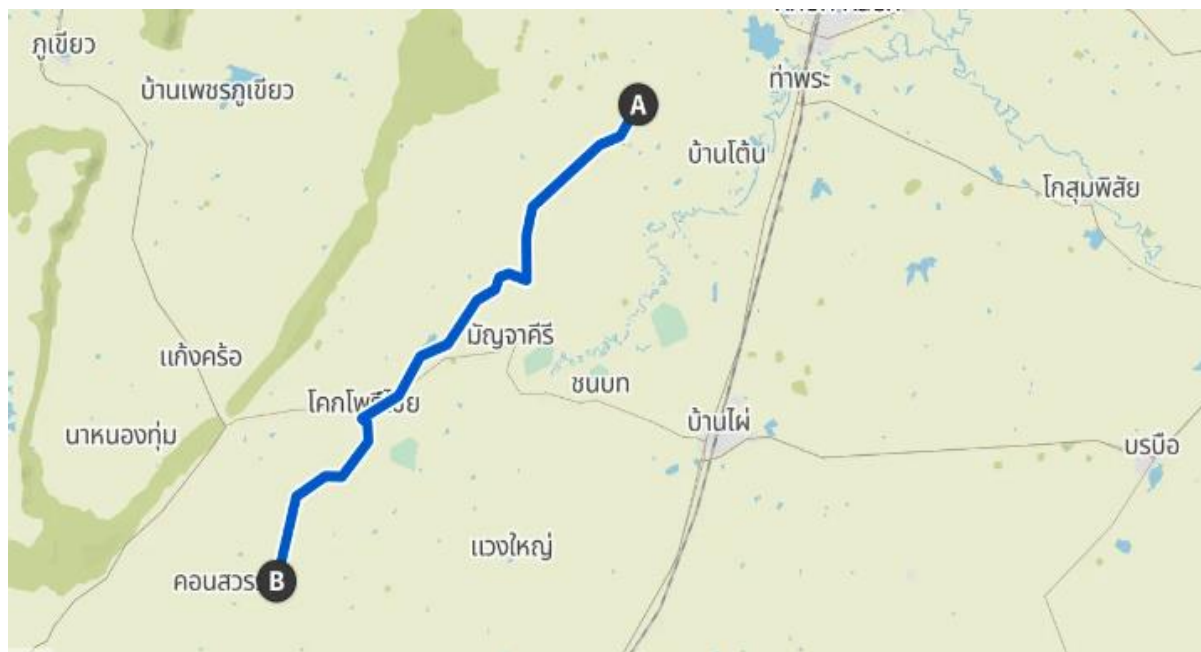
- บ้านดอนจำปา อำเภอกอสมุฬชัย จังหวัดมหาสารคาม
- บ้านเหล่านกชุม อำเภอมือทองจังหวัดขอนแก่น
- ผ่านแม่น้ำชี จังหวัดขอนแก่น
- บ้านฝืด จังหวัดขอนแก่น
- ตัดถนนวงแหวนรอบเมืองขอนแก่น
- เข้าสู่ถนนฉิมพลี
- ซอยอนามัย 2
- ซอยรอบเมือง 13 (เวชยันต์)
- ถนนชวนชื่น
- ถนนหน้าเมือง
- ซอยเทพารักษ์ 8
- ถนนมิตรภาพ
- ถนนปรีชาประสิทธิ์
- ถนนศิลปะสนธิ
- ถนนหอมชาญอุทิศ
- ถนนศรีมาร์ตัน
- ถนนศรีมาร์ตัน 2
- ถนนกัลปพฤกษ์
- ถนนศรีจันทร์
- ถนนจอมศรี
- **อำเภพระยีน จังหวัดขอนแก่น**

*สถานีตำรวจท่องเที่ยวจังหวัดขอนแก่น 1155, 0-4346-5385

*ตำรวจทางหลวงจังหวัดขอนแก่น 1193, 0-4324-6632

(Day 13- 14) Phra Yuen to Ban Nong Mueat Ae

วันที่ 22-23 มกราคม 2566 เส้นทางจาก พระยีน จังหวัดขอนแก่น ไป บ้านหนองเหมือดแอ่ จังหวัดขอนแก่น



จากจุดออกตัว A พระยีน ไปจุด B บ้านหนองเหมือดแอ่ ผ่านเส้นทางดังต่อไปนี้

- บ้านบ่อแก อำเภอพระยีน จังหวัดขอนแก่น
- บ้านบ่อทอง อำเภอพระยีน จังหวัดขอนแก่น
- บ้านเหล่ากนุง อำเภอมัญจาคีรี จังหวัดขอนแก่น
- บ้านขามป้อม อำเภอเปือยน้อย จังหวัดขอนแก่น
- บ้านหัวฝาย อำเภอชนบท จังหวัดขอนแก่น
- อำเภอโคกโพธิไชย จังหวัดขอนแก่น
- **บ้านหนองเหมือดแอ่** อำเภอชุมแพ จังหวัดขอนแก่น

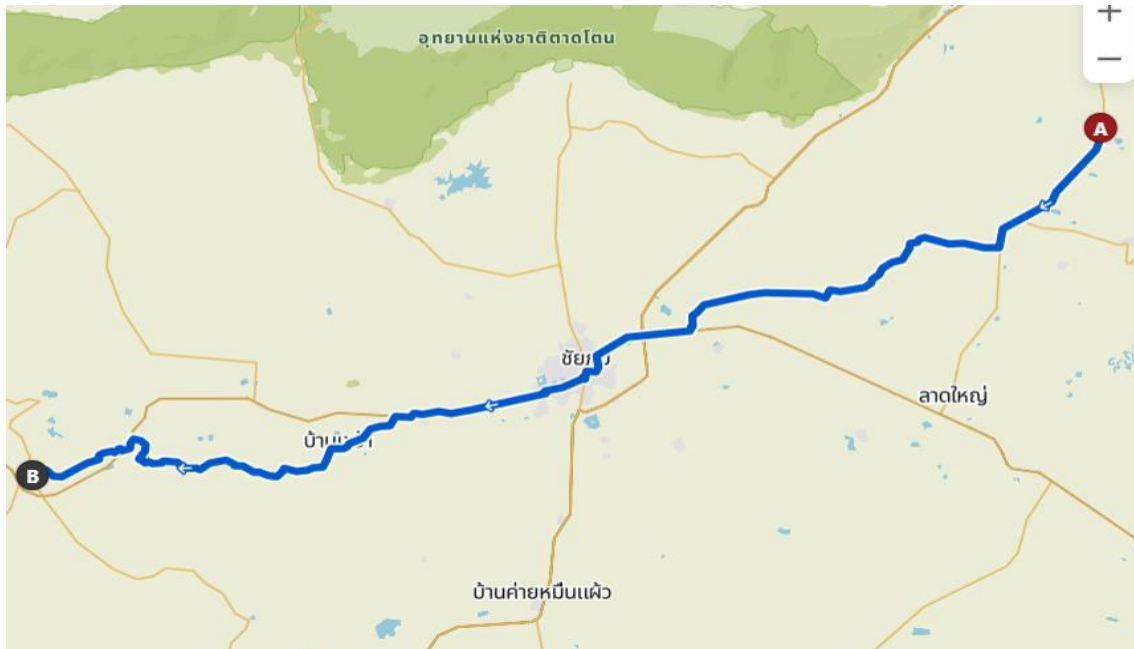
*สถานีตำรวจท่องเที่ยวจังหวัดขอนแก่น 1155, 0-4346-5385

*ตำรวจทางหลวงจังหวัดขอนแก่น 1193, 0-4324-6632

Week 3

(Day 15) Khon Sawan to Ban Nong Bua Rawe

วันที่ 24 มกราคม 2566 เส้นทางจาก คอนสวรรค์ จังหวัดชัยภูมิ ไป หนองบัวระเหว จังหวัดชัยภูมิ



จากจุดออกตัว A คอนสวรรค์ ไปจุด B บ้านหนองบัวระเหว ผ่านเส้นทางดังต่อไปนี้

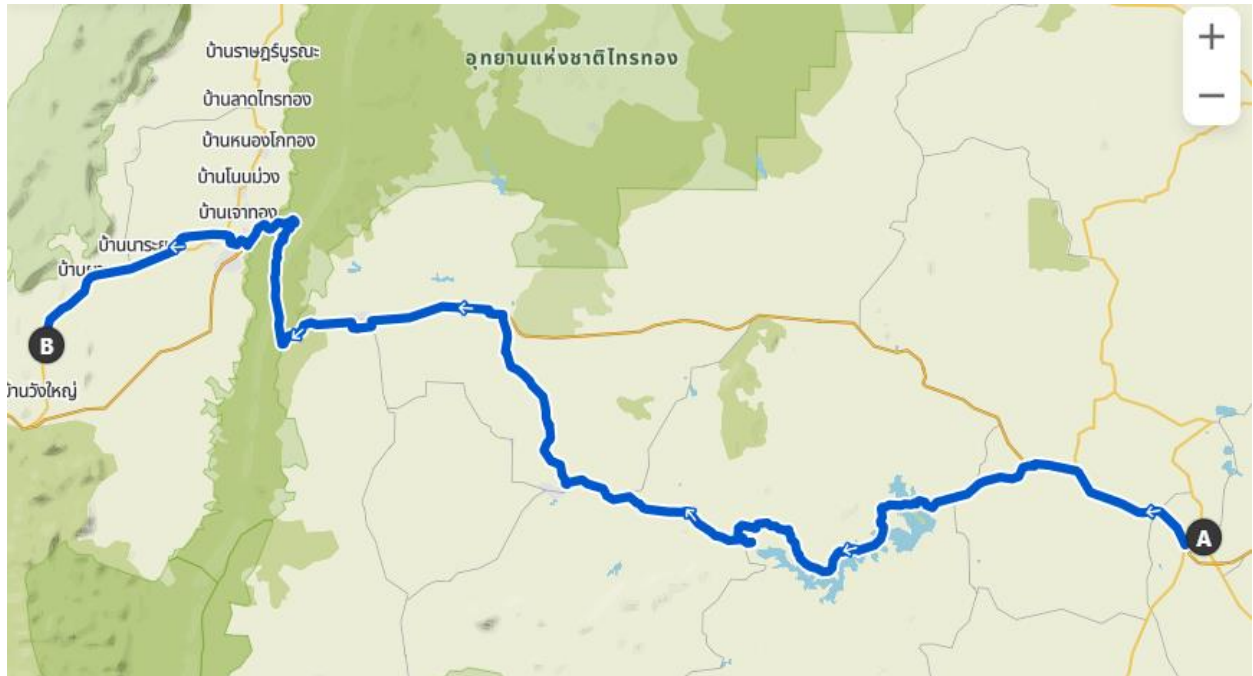
- บ้านหนองหญ้าร้างกา อ.เมืองชัยภูมิ จ.ชัยภูมิ
- ตัดถนนเลี้ยวเมืองชัยภูมิ
- ถนนนิเวศรัตน์
- สวนเฉลิมพระเกียรติพระบาทสมเด็จพระเจ้าอยู่หัว 80 พรรษา
- ถนนบรรณาการ
- ผ่านวงเวียนชัยภูมิ
- ถนนหฤทัย
- ถนนชัยภูมิบ้านเขว้า
- บ้านหนองบัวระเหว อำเภอหนองบัวระเหว จังหวัดชัยภูมิ

*สถานีตำรวจท่องเที่ยวจังหวัดชัยภูมิ 1155, 0-4437-0356

*ตำรวจทางหลวงจังหวัดชัยภูมิ 1193, 0-4405-6040

(Day 16) Ban Nong Bua Rawe to Ban Prang Makha village

วันที่ 25 มกราคม 2566 เส้นทางจาก หนองบัวระเหว จังหวัดชัยภูมิ ไป บ้านปรางค์มะค่า จังหวัดชัยภูมิ



จากจุดออกตัว A หนองบัวระเหว ไปจุด B บ้านปรางค์มะค่า ผ่านเส้นทางดังต่อไปนี้

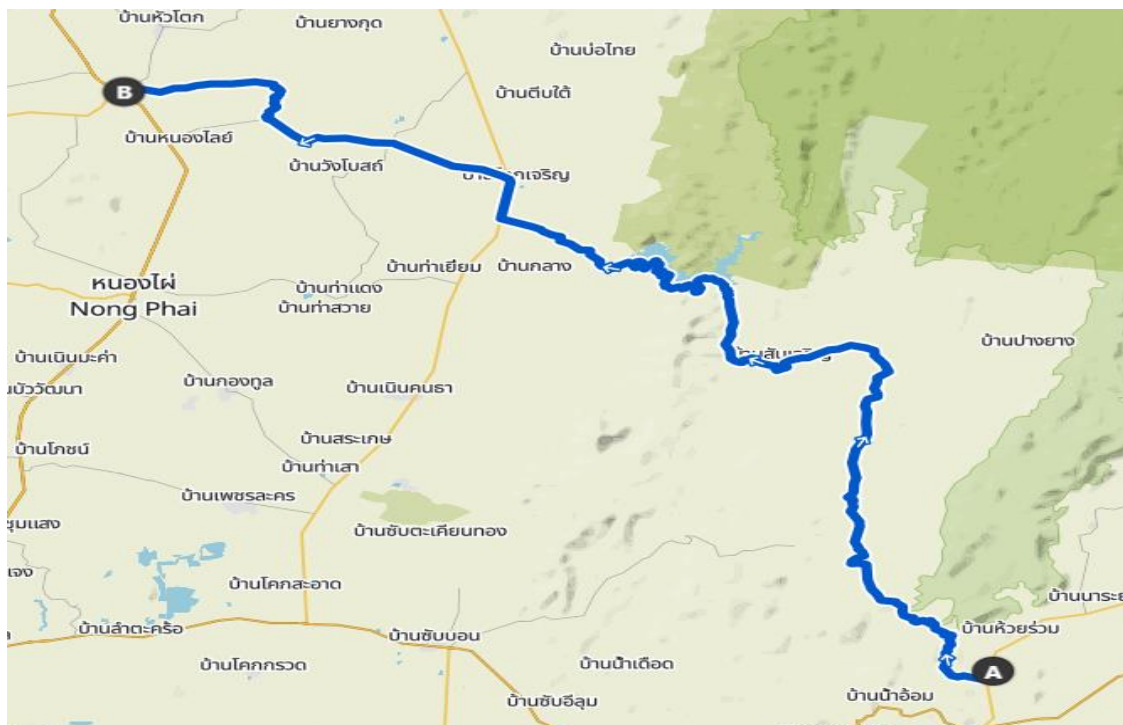
- คลองเชียงทา
- โรงพยาบาลภักดีชุมพล อ.ภักดีชุมพล จ.ชัยภูมิ
- บ้านปรางค์มะค่า อ.ภักดีชุมพล จ.ชัยภูมิ

*สถานีตำรวจท่องเที่ยวจังหวัดชัยภูมิ 1155, 0-4437-0356

*ตำรวจทางหลวงจังหวัดชัยภูมิ 1193, 0-4405-6040

(Day 17) Ban Prang Makha village to Ban Nong Lai

วันที่ 26 มกราคม 2566 เส้นทางจาก บ้านปรังคัมะค่า จังหวัดชัยภูมิ ไป บ้านหนองไผ่ จังหวัดเพชรบูรณ์



จากจุดออกตัว A บ้านปรังคัมะค่า ไปจุด B บ้านหนองไผ่ ผ่านเส้นทางดังต่อไปนี้

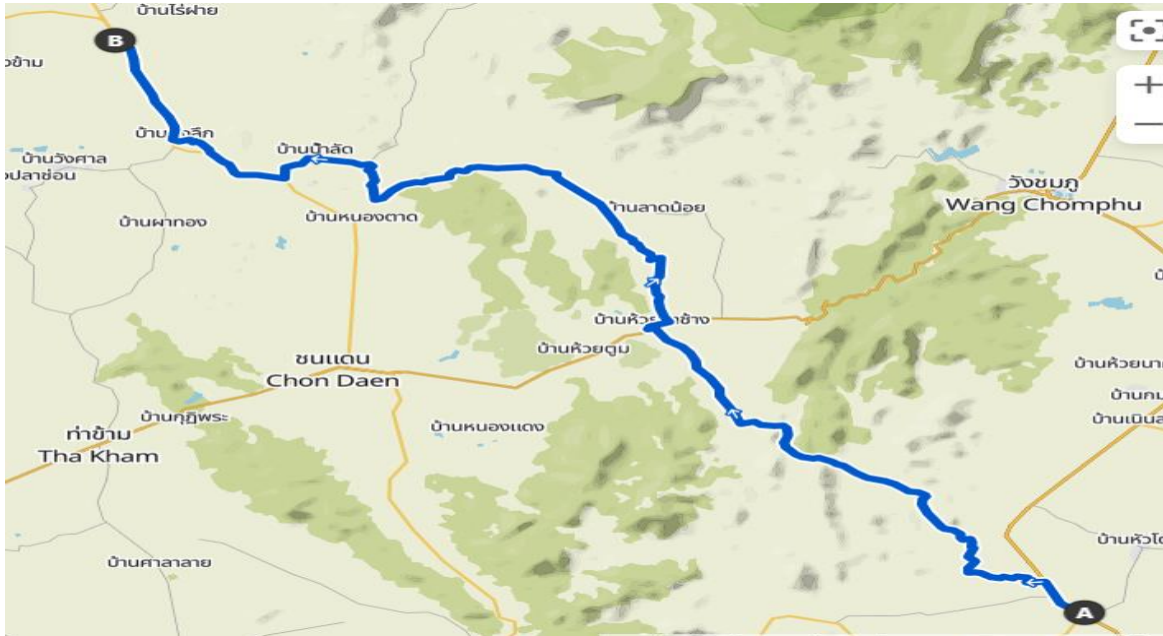
- บ้านห้วยร่วม อำเภอภักดีชุมพล จังหวัดชัยภูมิ
- บ้านท่าดัวง อำเภอหนองไผ่ จังหวัดเพชรบูรณ์
- บ้านสันเจริญ อำเภอหนองไผ่ จังหวัดเพชรบูรณ์
- บ้านโคกเจริญ อำเภอหนองไผ่ จังหวัดเพชรบูรณ์
- บ้านโคกสง่า อำเภอหนองไผ่ จังหวัดเพชรบูรณ์
- บ้านหนองไผ่ อำเภอหนองไผ่ จังหวัดเพชรบูรณ์

*สถานีตำรวจท่องเที่ยวจังหวัดเพชรบูรณ์ 1155, 09-2359-9263

*ตำรวจทางหลวงจังหวัดเพชรบูรณ์ 1193, 0-5673-7102

(Day 18) Ban Hua Tok to Wang Phong

วันที่ 27 มกราคม 2566 เส้นทางจาก บ้านหัวโตก จังหวัดเพชรบูรณ์ ไป
วังโป่ง จังหวัดเพชรบูรณ์



จากจุดออกตัว A บ้านหัวโตก ไปจุด B วังโป่ง ผ่านเส้นทาง ดังต่อไปนี้

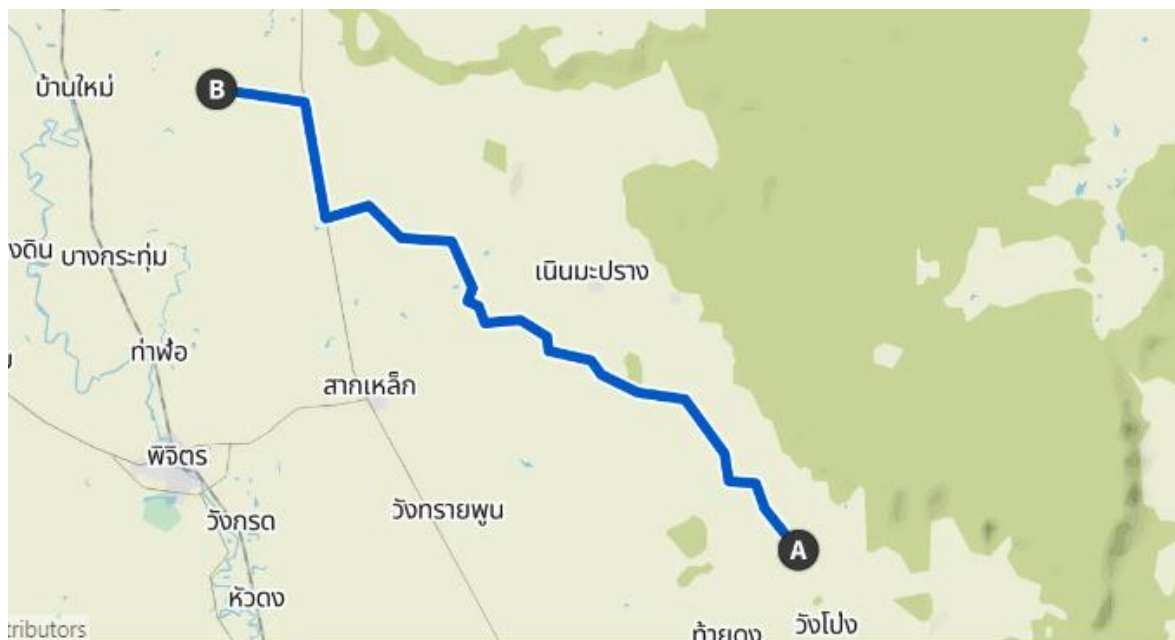
- บ้านหัวโตก อำเภอหนองไผ่ จังหวัดเพชรบูรณ์
- ถนนคชเสนีย์ อำเภอหนองไผ่ จังหวัดเพชรบูรณ์
- บ้านต้นยาง อำเภอหนองไผ่ จังหวัดเพชรบูรณ์
- บ้านโรงบ่ม อำเภอวังทอง จังหวัดพิษณุโลก
- บ้านเขาถ้ำพระ อำเภอหนองไผ่ จังหวัดเพชรบูรณ์
- บ้านโป่งตาแบ้ อำเภอชนแดน จังหวัดเพชรบูรณ์
- บ้านห้วยงาช้าง อำเภอชนแดน จังหวัดเพชรบูรณ์
- บ้านบ้านน้ำลัด อำเภอชนแดน จังหวัดเพชรบูรณ์
- บ้านดงลึก อำเภอวังโป่ง จังหวัดเพชรบูรณ์
- **อำเภอวังโป่ง จังหวัดเพชรบูรณ์**

*สถานีตำรวจท่องเที่ยวจังหวัดเพชรบูรณ์ 1155, 09-2359-9263

*ตำรวจทางหลวงจังหวัดเพชรบูรณ์ 1193, 0-5673-7102

(Day 19) Wang phong to Ban Mae Raka

วันที่ 28 มกราคม 2566 เส้นทางจาก วังโป่ง จังหวัดเพชรบูรณ์ ไป บ้านแม่ระกา จังหวัดพิษณุโลก



จากจุดออกตัว A **วังโป่ง** ไปจุด B **บ้านแม่ระกา** ผ่านเส้นทาง ดังต่อไปนี้

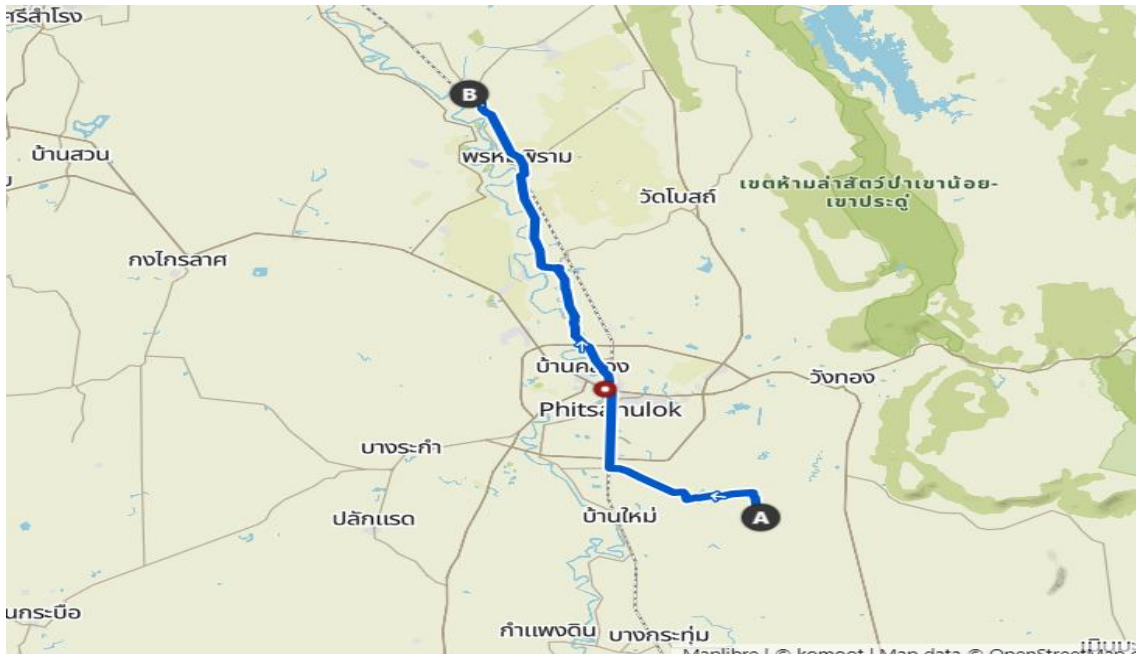
- บ้านใหม่วังตะเคียน อำเภอวังโป่ง จังหวัดเพชรบูรณ์
- บ้านไทรดงยัง อำเภอนีนมะปราง จังหวัดพิษณุโลก
- บ้านลำภาศ อำเภอนีนมะปราง จังหวัดพิษณุโลก
- บ้านหัวเขา อำเภอนีนมะปราง จังหวัดพิษณุโลก
- พันชาติ อำเภอวังทอง จังหวัดพิษณุโลก
- บ้านเจริญผล อำเภอวังทอง จังหวัดพิษณุโลก
- บ้านหนองพระ อำเภอวังทอง จังหวัดพิษณุโลก
- **แม่ระกา อำเภอวังทอง พิษณุโลก**

*สถานีตำรวจท่องเที่ยวจังหวัดพิษณุโลก 1155, 0-5532-2647

*ตำรวจทางหลวงจังหวัดพิษณุโลก 1193, 0-5598-7575

(Day 20-21) Ban Mae Raka to Ban Pa Sak

วันที่ 29-30 มกราคม 2566 เส้นทางจาก บ้านแม่ระกา จังหวัดพิษณุโลก
ไป บ้านป่าสัก จังหวัดพิษณุโลก



จากจุดออกตัว A บ้านแม่ระกา ไปจุด B บ้านป่าสัก ผ่านเส้นทาง ดังต่อไปนี้

- ถนนชาวนาเวชกิจ
- ถนนธรรมะบูชา
- รอบทางแม่น้ำน่าน
- เทศบาลตำบลหัวรอ อำเภอเมือง จังหวัดพิษณุโลก
- ผ่านถนนวงแหวนรอบเมืองพิษณุโลก
- บ้านทองหลาง อำเภอเมือง จังหวัดพิษณุโลก
- ตำบลมะขามสูง อำเภอเมือง จังหวัดพิษณุโลก
- ข้ามแม่น้ำแควน้อย
- บ้านหนองตม อ.พรหมพิราม จ.พิษณุโลก
- บ้านป่าสัก อำเภอพรหมพิราม จังหวัดพิษณุโลก

*สถานีตำรวจท่องเที่ยวจังหวัดพิษณุโลก 1155, 0-5532-2647

*ตำรวจทางหลวงจังหวัดพิษณุโลก 1193, 0-5598-7575

