



ประกาศสำนักงานคณะกรรมการการเลือกตั้งประจำจังหวัดพิจิตร  
เรื่อง รูปแบบการแบ่งเขตเลือกตั้งสมาชิกสภาผู้แทนราษฎรแบบแบ่งเขตเลือกตั้ง  
ของจังหวัดพิจิตร

ด้วยคณะกรรมการการเลือกตั้งได้มีประกาศคณะกรรมการการเลือกตั้ง เรื่อง จำนวนสมาชิกสภาผู้แทนราษฎรแบบแบ่งเขตเลือกตั้งและเขตเลือกตั้งของแต่ละจังหวัดสำหรับการเลือกตั้งสมาชิกสภาผู้แทนราษฎรเป็นการทั่วไปครั้งแรกภายหลังประกาศใช้รัฐธรรมนูญแห่งราชอาณาจักรไทยแก้ไขเพิ่มเติม (ฉบับที่ ๑) พุทธศักราช ๒๕๖๔ ประกาศ ณ วันที่ ๓๑ มกราคม ๒๕๖๖

อาศัยอำนาจตามความในข้อ ๓ ของประกาศคณะกรรมการการเลือกตั้ง เรื่อง การแบ่งเขตเลือกตั้งสมาชิกสภาผู้แทนราษฎร พ.ศ. ๒๕๖๖ จึงประกาศรูปแบบการแบ่งเขตเลือกตั้งสมาชิกสภาผู้แทนราษฎรแบบแบ่งเขตเลือกตั้ง จังหวัดพิจิตร เพื่อรับฟังความคิดเห็นของพรรคการเมืองและประชาชนในจังหวัดพิจิตรดังต่อไปนี้

๑. รูปแบบการแบ่งเขตเลือกตั้งสมาชิกสภาผู้แทนราษฎรแบบแบ่งเขตเลือกตั้งจังหวัดพิจิตร จำนวน ๓ รูปแบบ ตามเอกสารและแผนที่แนบท้ายประกาศนี้

๒. พรรคการเมืองใดหรือประชาชนผู้ใด มีข้อคิดเห็นหรือข้อเสนอแนะเกี่ยวกับรูปแบบการแบ่งเขตเลือกตั้งสมาชิกสภาผู้แทนราษฎรแบบแบ่งเขตเลือกตั้ง จังหวัดพิจิตร ให้แสดงความคิดเห็นหรือข้อเสนอแนะต่อผู้อำนวยการการเลือกตั้งประจำจังหวัดพิจิตร ภายในระยะเวลา ๑๐ วันนับแต่วันปิดประกาศ (ภายในวันที่ ๑๓ กุมภาพันธ์ ๒๕๖๖) โดยจัดส่งความคิดเห็นหรือข้อเสนอแนะเป็นหนังสือไปยังสำนักงานคณะกรรมการการเลือกตั้งประจำจังหวัดพิจิตร ศาลากลางจังหวัดพิจิตร ชั้น ๒ ตำบลท่าหลวง อำเภอเมืองพิจิตร จังหวัดพิจิตร รหัสไปรษณีย์ ๖๖๐๐๐ หรือทางไปรษณีย์อิเล็กทรอนิกส์ (E-mail) : [phichit@ect.go.th](mailto:phichit@ect.go.th)

๓. ในกรณีพรรคการเมือง หน่วยงานของรัฐ หรือบุคคลใด ต้องการรูปแบบการแบ่งเขตเลือกตั้งที่ปิดประกาศไว้ ให้ขอคัดสำเนาจากสำนักงานคณะกรรมการการเลือกตั้งประจำจังหวัดพิจิตร โดยเสียค่าใช้จ่ายเองตามวิธีการที่สำนักงานคณะกรรมการการเลือกตั้งประจำจังหวัดพิจิตรกำหนดหรือสามารถดาวน์โหลดได้ที่เว็บไซต์ : <https://www.ect.go.th>>phichit

๔. รูปแบบการแบ่งเขตเลือกตั้งตามข้อ ๑ ปิดประกาศไว้ ณ สำนักงานคณะกรรมการการเลือกตั้งประจำจังหวัดพิจิตร ศาลากลางจังหวัดพิจิตร ที่ว่าการอำเภอ สำนักงานเทศบาล ที่ทำการองค์การบริหารส่วนตำบล และเผยแพร่ผ่านเว็บไซต์ : <https://www.ect.go.th>>phichit

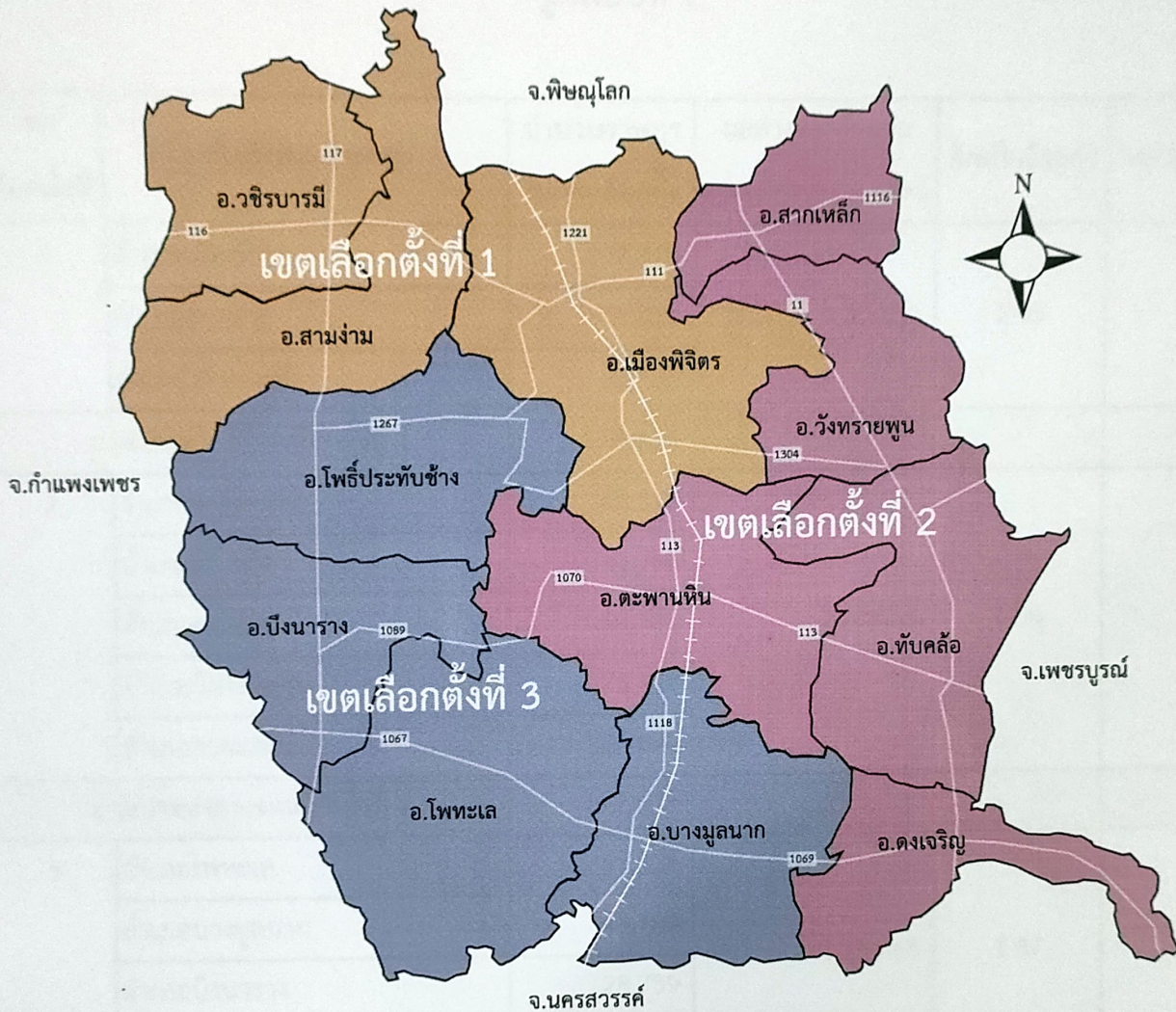
จึงประกาศให้ทราบโดยทั่วกัน

ประกาศ ณ วันที่ ๒ กุมภาพันธ์ พ.ศ. ๒๕๖๖

(นายพงษ์ศักดิ์ รัตนมณเฑียร)

ผู้อำนวยการการเลือกตั้งประจำจังหวัดพิจิตร

แผนที่แสดงรายละเอียดของพื้นที่ที่ประกอบเป็นเขตเลือกตั้ง  
จังหวัดพิจิตร  
(รูปแบบที่ 1)



- เขตเลือกตั้งที่ 1 (อำเภอเมืองพิจิตร อำเภอสามง่าม และอำเภอวชิรบารมี)
- เขตเลือกตั้งที่ 2 (อำเภอตะพานหิน อำเภอสากเหล็ก อำเภอวังทรายพูน อำเภอทับคล้อ และอำเภอดงเจริญ)
- เขตเลือกตั้งที่ 3 (อำเภอโพทะเล อำเภอบางมูลนาก อำเภอโพธิ์ประทับช้าง และอำเภอบึงนาราง)

จำนวนราษฎรในแต่ละเขตเลือกตั้งของจังหวัดพิจิตร

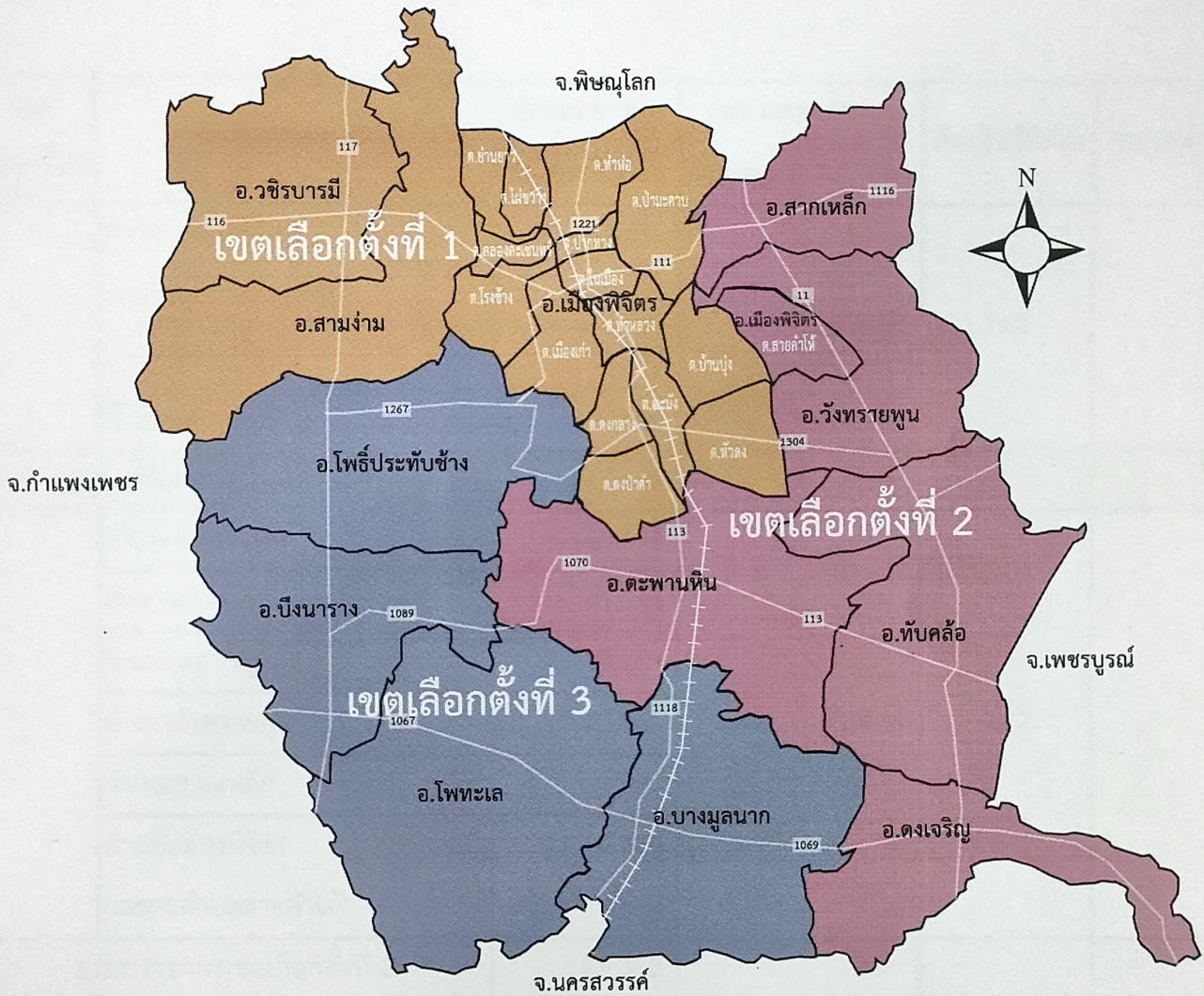
จำนวนราษฎรทั้งหมด 525,944 คน

จำนวนเฉลี่ยราษฎรต่อสมาชิกสภาผู้แทนราษฎร 1 คน ในจังหวัดพิจิตร เท่ากับ 175,314.66 คน

รูปแบบที่ 1

เขตเลือกตั้งที่	พื้นที่ประกอบด้วย	จำนวนราษฎรในเขตเลือกตั้ง	ผลต่างจากจำนวนเฉลี่ยราษฎร ต่อ ส.ส. หนึ่งคน	คิดเป็นร้อยละ	หมายเหตุ
1	อำเภอเมืองพิจิตร	107,315	4,303.34	2.45	
	อำเภอสามงาม	41,437			
	อำเภอวชิรบารมี	30,866			
รวมประชากรเขตเลือกตั้งที่ 1		179,618			
2	อำเภอตะพานหิน	64,557	2,426.66	1.38	
	อำเภอทับคล้อ	41,963			
	อำเภอตงเจริญ	19,313			
	อำเภอวังทรายพูน	23,965			
	อำเภอสากเหล็ก	23,090			
รวมประชากรเขตเลือกตั้งที่ 2		172,888			
3	อำเภอโพทะเล	57,834	1,876.66	1.07	
	อำเภอบางมูลนาก	43,789			
	อำเภอบึงนาราง	28,739			
	อำเภอโพธิ์ประทับช้าง	43,076			
รวมประชากรเขตเลือกตั้งที่ 3		173,438			

แผนที่แสดงรายละเอียดของพื้นที่ที่ประกอบเป็นเขตเลือกตั้ง  
จังหวัดพิจิตร  
(รูปแบบที่ 2)



- เขตเลือกตั้งที่ 1 (อำเภอเมืองพิจิตร “ยกเว้นตำบลสายคำโห้” อำเภอสามง่าม และอำเภอวชิรบารมี)
- เขตเลือกตั้งที่ 2 (อำเภอเมืองพิจิตร “เฉพาะตำบลสายคำโห้” อำเภอตะพานหิน อำเภอสากเหล็ก อำเภอวังทรายพูน อำเภอทับคล้อ และอำเภอดงเจริญ)
- เขตเลือกตั้งที่ 3 (อำเภอโพทะเล อำเภอบางมูลนาก อำเภอโพธิ์ประทับช้าง และอำเภอบึงนาราง)

จำนวนราษฎรในแต่ละเขตเลือกตั้งของจังหวัดพิจิตร

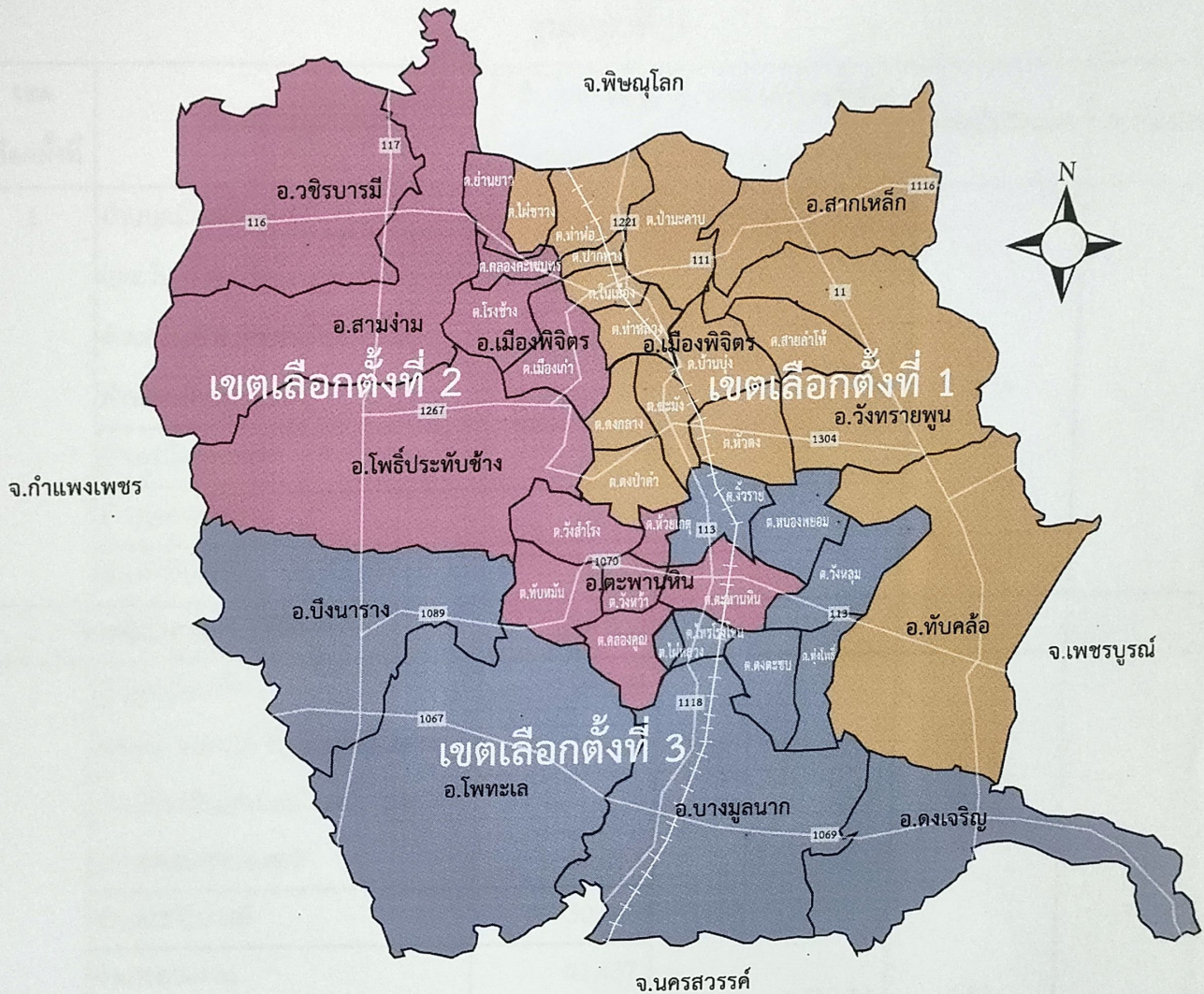
จำนวนราษฎรทั้งหมด 525,944 คน

จำนวนเฉลี่ยราษฎรต่อสมาชิกสภาผู้แทนราษฎร 1 คน ในจังหวัดพิจิตร เท่ากับ 175,314.66 คน

รูปแบบที่ 2

เขตเลือกตั้งที่	พื้นที่ประกอบด้วย	จำนวนราษฎรในเขตเลือกตั้ง	ผลต่างจากจำนวนเฉลี่ยราษฎร ต่อ ส.ส. หนึ่งคน	คิดเป็นร้อยละ	หมายเหตุ
1	อำเภอเมืองพิจิตร (ยกเว้นตำบลสายคำโห้)	104,850	1,838.34	1.05	
	อำเภอสามงาม	41,437			
	อำเภอวชิรบารมี	30,866			
รวมประชากรเขตเลือกตั้งที่ 1		177,153			
2	อำเภอตะพานหิน	64,557	38.34	0.02	
	อำเภอทับคล้อ	41,963			
	อำเภอดงเจริญ	19,313			
	อำเภอวังทรายพูน	23,965			
	อำเภอสามง่าม	23,090			
	อำเภอเมืองพิจิตร (เฉพาะตำบลสายคำโห้)	2,465			
รวมประชากรเขตเลือกตั้งที่ 2		175,353			
3	อำเภอโพทะเล	57,834	1,876.66	1.07	
	อำเภอบางมูลนาก	43,789			
	อำเภอบึงนาราง	28,739			
	อำเภอโพธิ์ประทับช้าง	43,076			
รวมประชากรเขตเลือกตั้งที่ 3		173,438			

แผนที่แสดงรายละเอียดของพื้นที่ที่ประกอบเป็นเขตเลือกตั้ง  
จังหวัดพิจิตร  
(รูปแบบที่ 3)



เขตเลือกตั้งที่ 1 (อำเภอเมืองพิจิตร “ยกเว้นตำบลย่านยาว ตำบลคลองคะเชนทร์ ตำบลโรงช้าง และตำบลเมืองเก่า” อำเภอวังทรายพูน อำเภอสากเหล็ก และอำเภอทับคล้อ)



เขตเลือกตั้งที่ 2 (อำเภอเมืองพิจิตร “เฉพาะตำบลย่านยาว ตำบลคลองคะเชนทร์ ตำบลโรงช้าง และตำบลเมืองเก่า” อำเภอวชิรบรรมี อำเภอสามง่าม อำเภอโพธิ์ประทับช้าง อำเภอตะพานหิน “เฉพาะตำบลวังสำโรง ตำบลทับหมัน ตำบลวังหั่ว ตำบลห้วยเกตต์ ตำบลคลองคูณ และเทศบาลเมืองตะพานหิน”)



เขตเลือกตั้งที่ 3 (อำเภอตะพานหิน “ยกเว้นตำบลวังสำโรง ตำบลทับหมัน ตำบลวังหั่ว ตำบลห้วยเกตต์ ตำบลคลองคูณ และเทศบาลเมืองตะพานหิน” อำเภอบึงนาราง อำเภอโพทะเล อำเภอบางมูลนาก และอำเภอดงเจริญ)

จำนวนราษฎรในแต่ละเขตเลือกตั้งของจังหวัดพิจิตร

จำนวนราษฎรทั้งหมด 525,944 คน

จำนวนเฉลี่ยราษฎรต่อสมาชิกสภาผู้แทนราษฎร 1 คน ในจังหวัดพิจิตร เท่ากับ 175,314.66 คน

รูปแบบที่ 3

เขตเลือกตั้งที่	พื้นที่ประกอบด้วย	จำนวนราษฎรในเขตเลือกตั้ง	ผลต่างจากจำนวนเฉลี่ยราษฎร ต่อ ส.ส. หนึ่งคน	คิดเป็นร้อยละ	หมายเหตุ
1	อำเภอเมืองพิจิตร (ยกเว้น 4 ตำบล คือ ตำบลย่านยาว ตำบลโรงช้าง, ตำบลเมืองเก่า และ ตำบลคลองคะเชนทร์)	80,785	5,511.66	3.14	
	อำเภอวังทรายพูน	23,965			
	อำเภอสามโก้	23,090			
	อำเภอทับคล้อ	41,963			
รวมประชากรเขตเลือกตั้งที่ 1		169,803			
2	อำเภอเมืองพิจิตร (เฉพาะ 4 ตำบล คือ ตำบลย่านยาว ตำบลโรงช้าง, ตำบลเมืองเก่า และ ตำบลคลองคะเชนทร์)	26,530	3,162.34	1.80	
	อำเภอดงเจริญ	30,866			
	อำเภอสามง่าม	41,437			
	อำเภอโพธิ์ประทับช้าง	43,076			
	อำเภอตะพานหิน (เฉพาะ 5 ตำบลกับ 1 เทศบาลเมือง ได้แก่ ตำบลวังสำโรง, ตำบลทับหมัน, ตำบลคลองคูณ, ตำบลวังห้ว, ตำบลห้วยเกตุ และเทศบาลเมืองตะพานหิน)	36,568			
รวมประชากรเขตเลือกตั้งที่ 2		178,477			

จำนวนราษฎรในแต่ละเขตเลือกตั้งของจังหวัดพิจิตร

จำนวนราษฎรทั้งหมด 525,944 คน

จำนวนเฉลี่ยราษฎรต่อสมาชิกสภาผู้แทนราษฎร 1 คน ในจังหวัดพิจิตร เท่ากับ 175,314.66 คน

รูปแบบที่ 3 (ต่อ)

เขตเลือกตั้งที่	พื้นที่ประกอบด้วย	จำนวนราษฎรในเขตเลือกตั้ง	ผลต่างจากจำนวนเฉลี่ยราษฎร ต่อ ส.ส. หนึ่งคน	คิดเป็นร้อยละ	หมายเหตุ
3	อำเภอตะพานหิน (ยกเว้น 5 ตำบลกับ 1 เทศบาลเมือง ได้แก่ ตำบลวังสำโรง, ตำบลทับหมัน, ตำบลคลองคูณ, ตำบลวังหว่า, ตำบลห้วยเกตุ และเทศบาลเมืองตะพานหิน)	27,989	2,349.34	1.34	
	อำเภอปีนาราง	28,739			
	อำเภอโพทะเล	57,834			
	อำเภอบางมูลนาก	43,789			
	อำเภอคงเจริญ	19,313			
รวมประชากรเขตเลือกตั้งที่ 3		177,664			